







**AREE CATASTALI NELLA DISPONIBILITÀ DELLA PROPONENTE PER REALIZZAZIONE IMPIANTO E SERVITÙ CAVIDOTTI** (cfr. Scheda D14: particellare)

**SETTORE H - 12 ha**  
Ascoli Satriano (FG)

Foglio: 97  
Particelle: 265, 268, 270

LEGENDA	
	Recinzione
	Limite catastale
	Accesso
	Particelle
	Cavidotto MT
	Cavidotto AT



## Comune di Ascoli Satriano (FG)

PROGETTO: **Campo AgroSolare Valle**

progetto per la realizzazione di un impianto fotovoltaico a terra connesso alla R.T.N. con potenza nominale di 113 MWp

**Procedimento Autorizzatorio Unico Regionale**  
ai sensi del combinato disposto dell'art. 27 bis del D.lgs 152/2006 e s.m.i. e D.M. 52/2015

TITOLO ELABORATO: **LAYOUT IMPIANTO SU CATASTALE - SETTORE H**

TAVOLA:	LAYOUT:	DENOMINAZIONE FILE:	SCALA:
T02a	iso A0	layout_AscoliSatriano_vnaz.dwg	1:5000


COMMITTENTE: **Solar Italy XV s.r.l.**

REV.	DATA	DESCRIZIONE	REDATTO	CONTROLLATO	APPROVATO
01.	Mag/2022				
02.					
03.					
04.					

VISTI E APPROVAZIONI

PROGETTISTA INCARICATO

ING. MAURIZIO MANENTI  
FIRMA del PROGETTISTA



  
**Solar Italy XV S.r.l.**  
Galleria San Babila 4/b  
20122 Milano  
P.I. 10503070962

