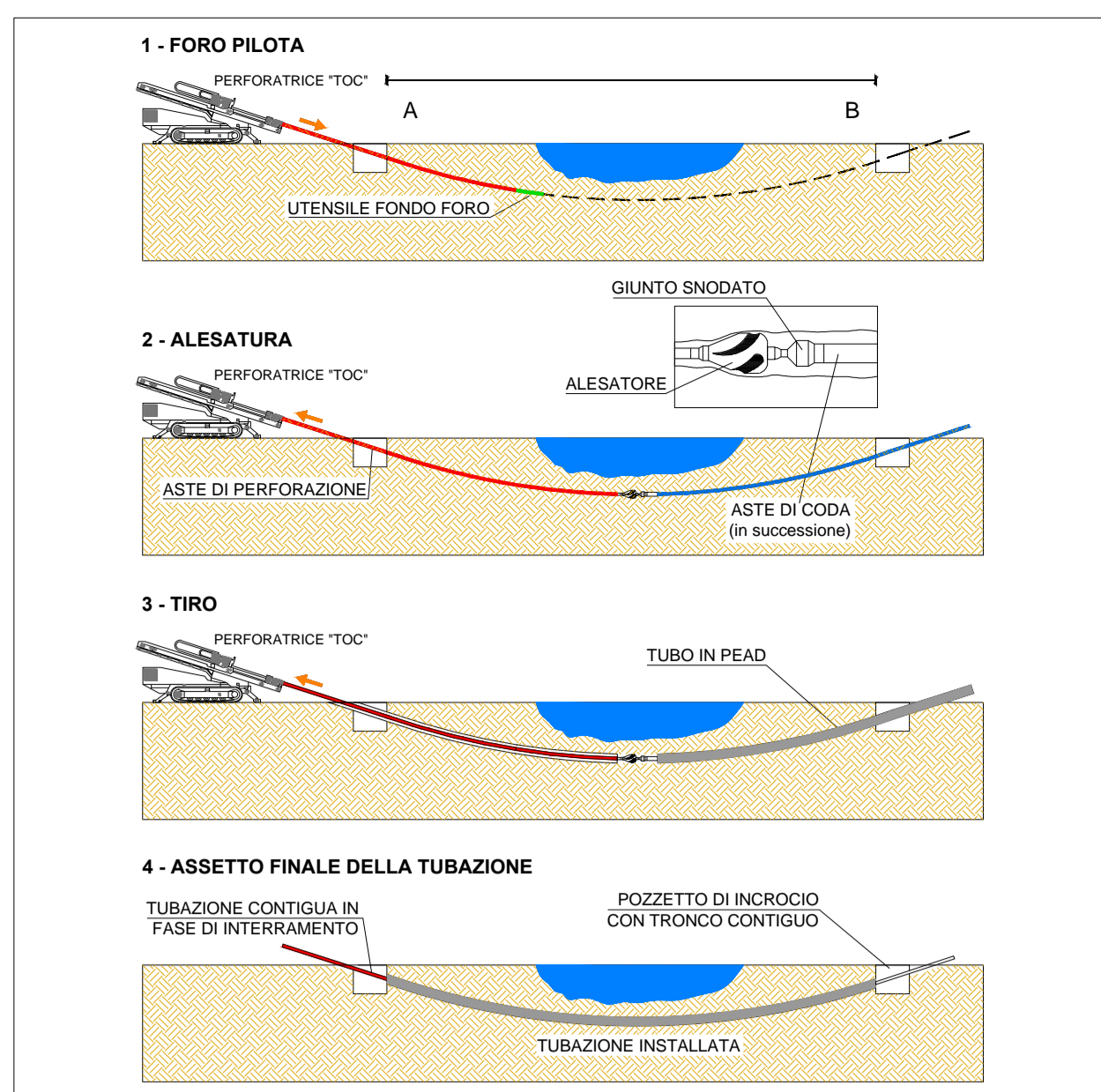
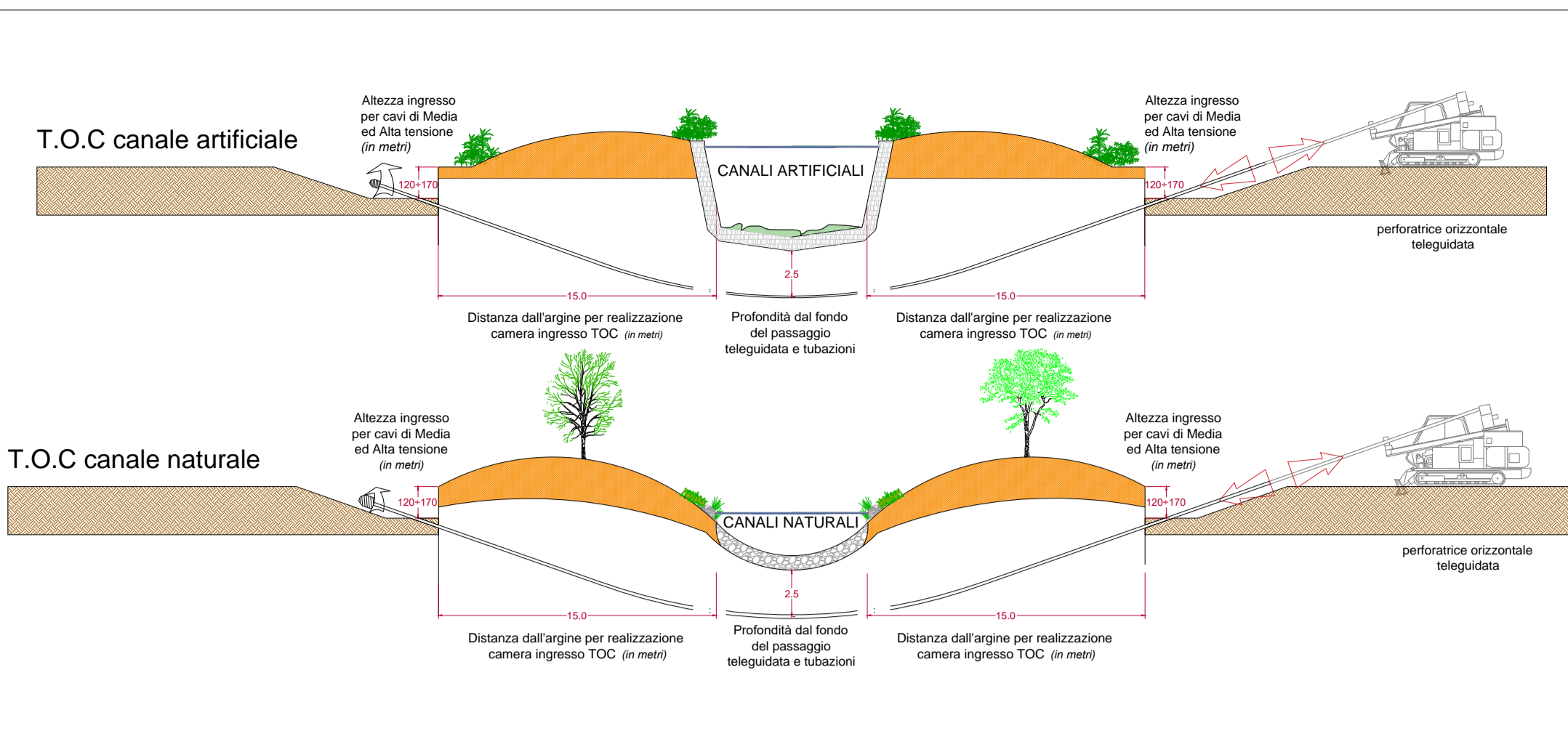


**TRIVELLAZIONE ORIZZONTALE CONTROLLATA**



**SCAVO IN T.O.C.**

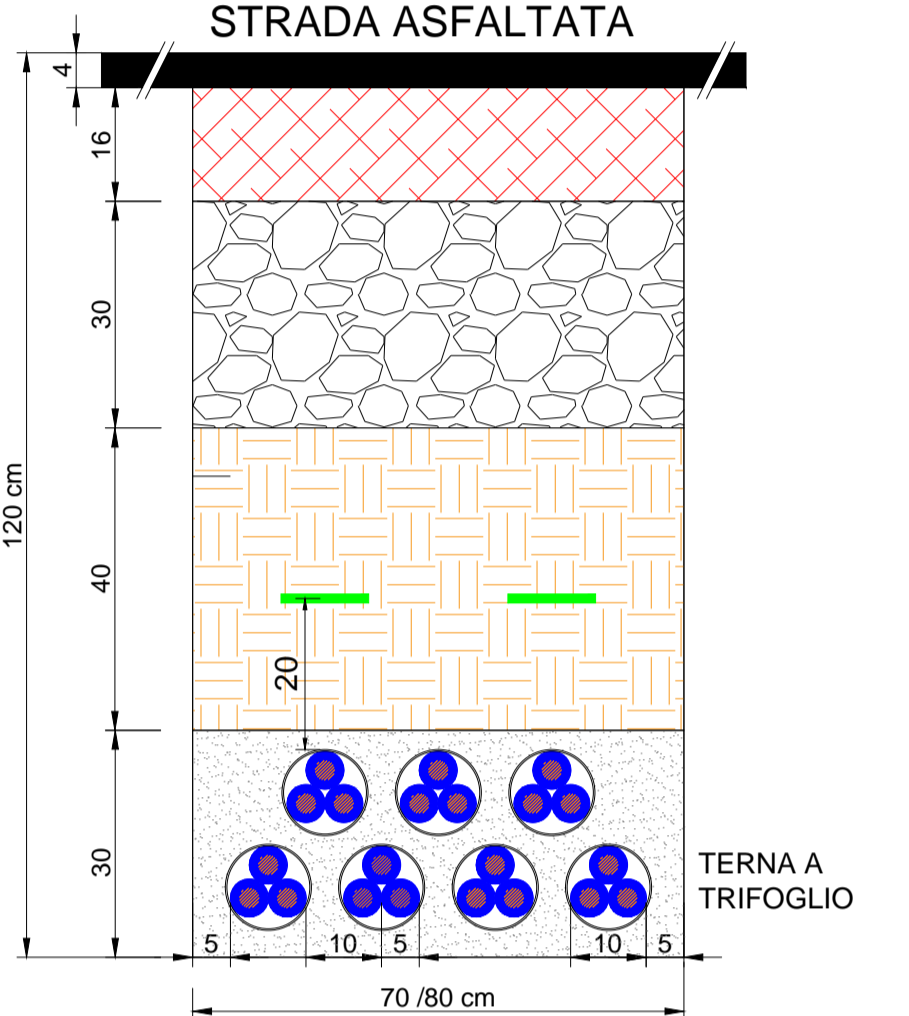
SCAVO IN TRIVELLAZIONE SUB-ALVEO PER TIPOLOGIA DI ATTRAVERSAMENTI DI FOSSI, CANALI, CORSI D'ACQUA, OPERE IDRICHE, PER TRACCIATO CAVIDOTTO DI CONNESSIONE SU STRADE PUBBLICHE E PERCORSI INTERNI AD IMPIANTO.



**SCAVO MT**  
SCALA 1:10

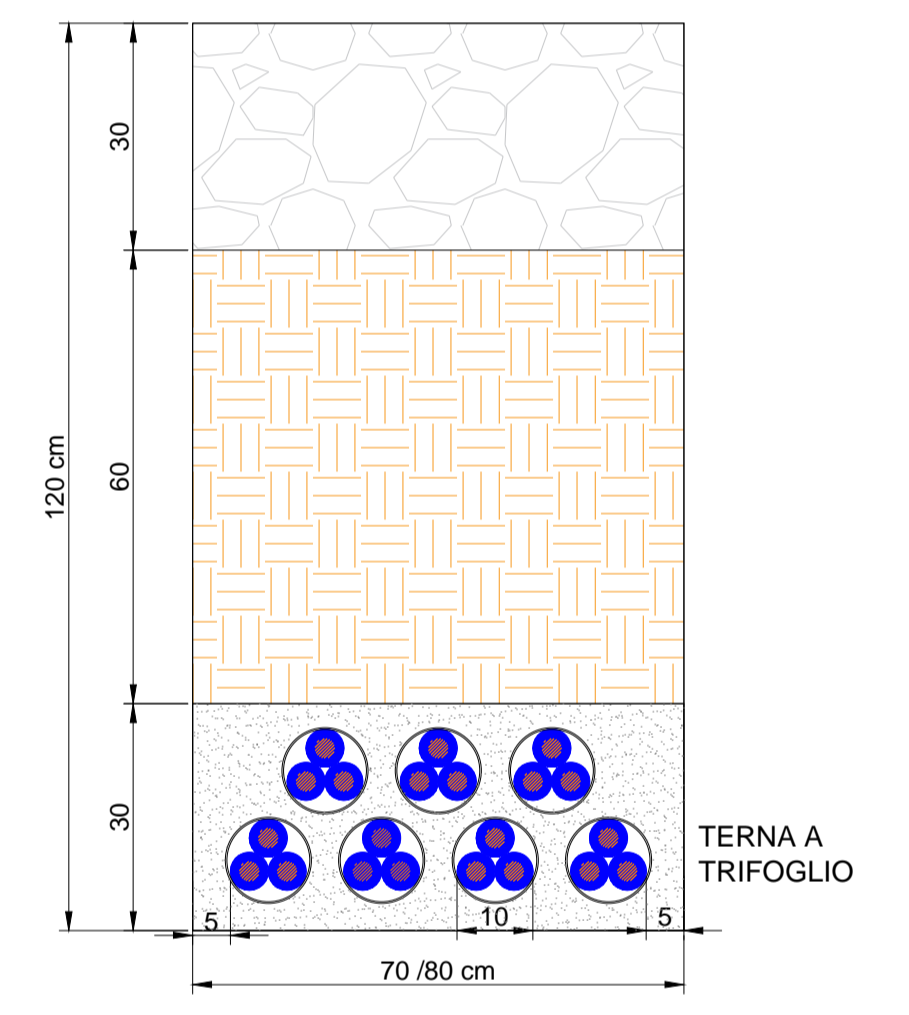
SIMBOLO	TIPOLOGICO
	Cavo 3x(1x400) mmq 15/20 kV Collegamento MT -ISO \ SSE
	Nastro monitor
	Pozzolana
	Tappetino d'usura
	Terreno di Risultata
	Binder
	Geomix
	Cabina ISO

**TIPO A**



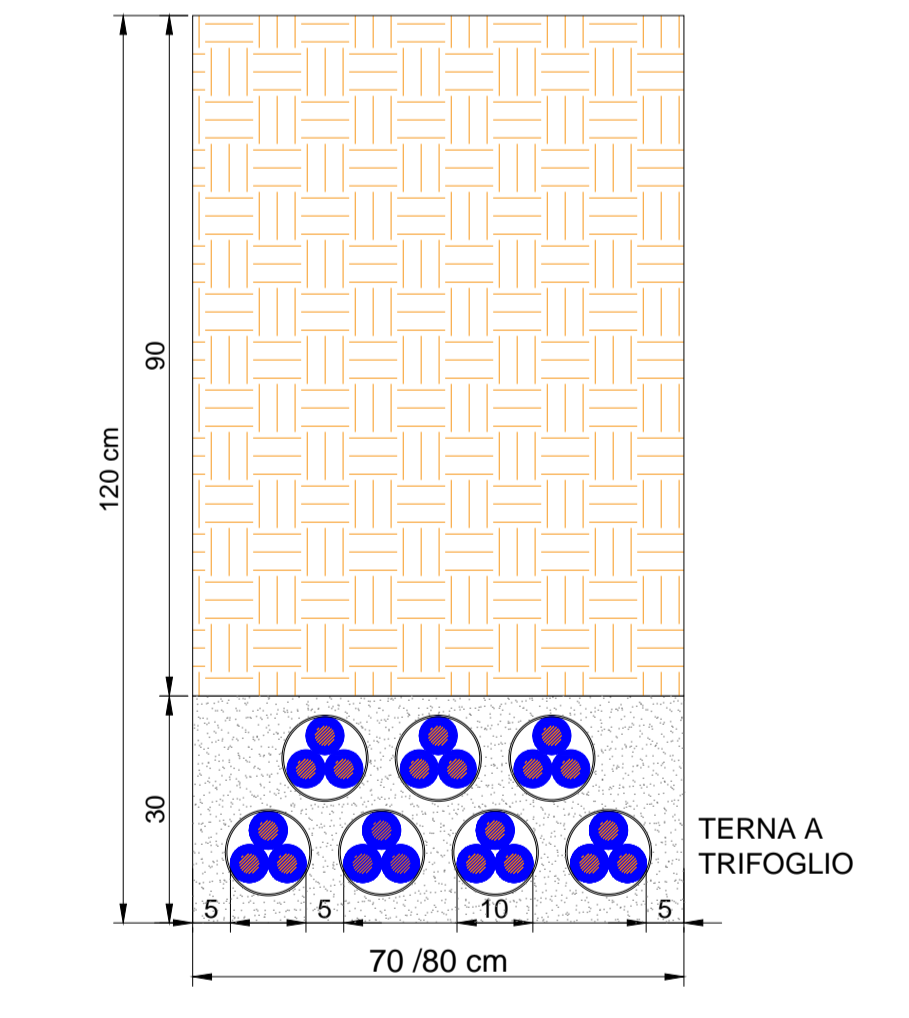
TRATTO DI SCAVO / FINO A 7 TERNE  
Strada asfaltata

**TIPO B**

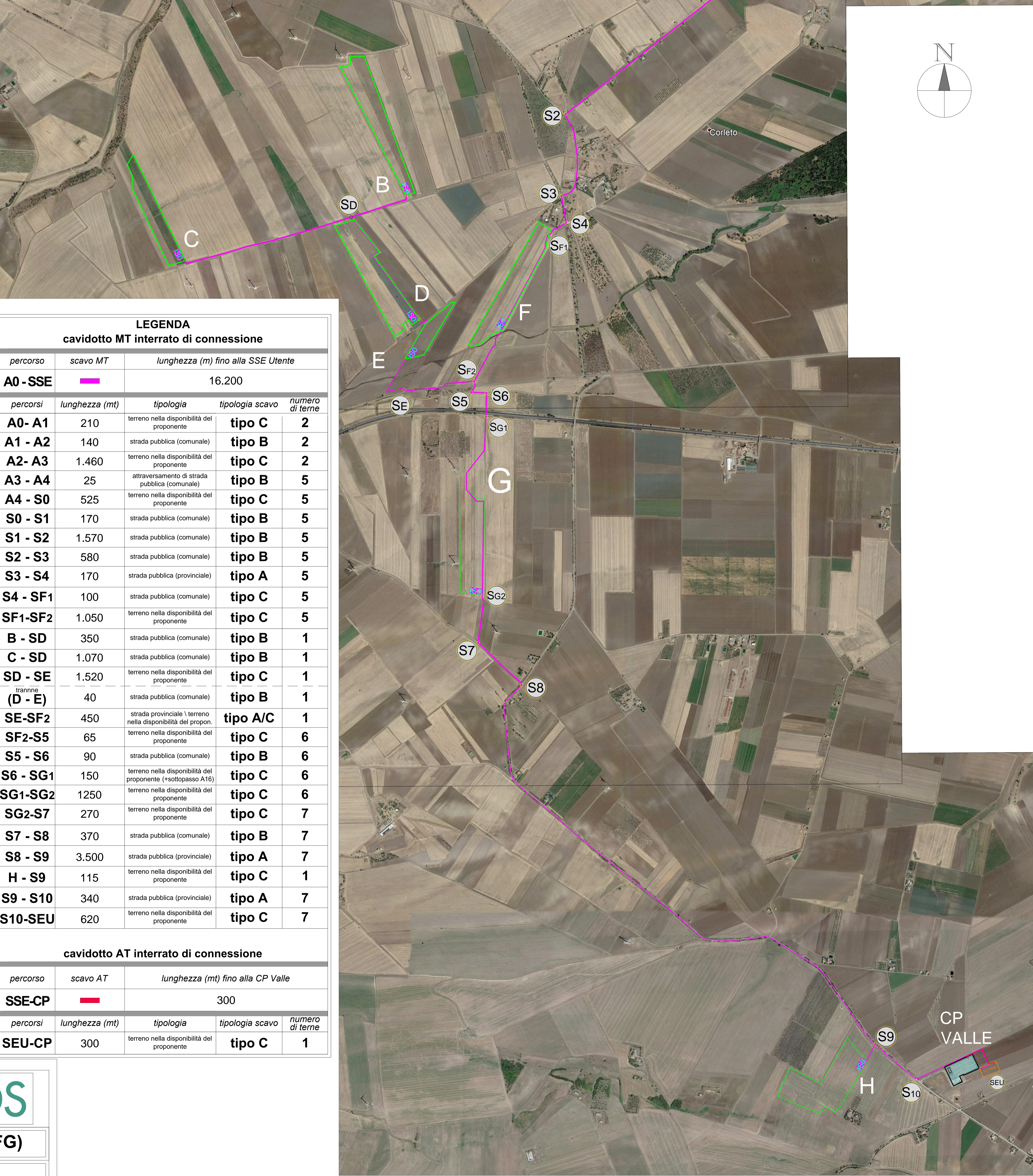


TRATTO DI SCAVO / FINO A 7 TERNE  
Strada sterrata e/o banchina di strada asfaltata

**TIPO C**



TRATTO DI SCAVO / FINO A 7 TERNE  
Terreno di campagna



**LEGENDA**  
cavidotto MT interrato di connessione

percorso	scavo MT	lunghezza (m) fino alla SSE Utente		
<b>A0 - SSE</b>		16.200		
percorsi	lunghezza (mt)	tipologia	tipologia scavo	numero di terne
<b>A0 - A1</b>	210	terreno nella disponibilità del proponente	tipo C	2
<b>A1 - A2</b>	140	strada pubblica (comunale)	tipo B	2
<b>A2 - A3</b>	1.460	terreno nella disponibilità del proponente	tipo C	2
<b>A3 - A4</b>	25	attraversamento di strada pubblica (comunale)	tipo B	5
<b>A4 - S0</b>	525	terreno nella disponibilità del proponente	tipo C	5
<b>S0 - S1</b>	170	strada pubblica (comunale)	tipo B	5
<b>S1 - S2</b>	1.570	strada pubblica (comunale)	tipo B	5
<b>S2 - S3</b>	580	strada pubblica (comunale)	tipo B	5
<b>S3 - S4</b>	170	strada pubblica (provinciale)	tipo A	5
<b>S4 - SF1</b>	100	strada pubblica (comunale)	tipo C	5
<b>SF1-SF2</b>	1.050	terreno nella disponibilità del proponente	tipo C	5
<b>B - SD</b>	350	strada pubblica (comunale)	tipo B	1
<b>C - SD</b>	1.070	strada pubblica (comunale)	tipo B	1
<b>SD - SE</b>	1.520	terreno nella disponibilità del proponente	tipo C	1
<b>(D - E)</b>	40	strada pubblica (comunale)	tipo B	1
<b>SE-SF2</b>	450	strada provinciale \ terreno nella disponibilità del proponente	tipo A/C	1
<b>SF2-S5</b>	65	terreno nella disponibilità del proponente	tipo C	6
<b>S5 - S6</b>	90	strada pubblica (comunale)	tipo B	6
<b>S6 - SG1</b>	150	terreno nella disponibilità del proponente (+sottopasso A16)	tipo C	6
<b>SG1-SG2</b>	1250	terreno nella disponibilità del proponente	tipo C	6
<b>SG2-S7</b>	270	terreno nella disponibilità del proponente	tipo C	7
<b>S7 - S8</b>	370	strada pubblica (comunale)	tipo B	7
<b>S8 - S9</b>	3.500	strada pubblica (provinciale)	tipo A	7
<b>H - S9</b>	115	terreno nella disponibilità del proponente	tipo C	1
<b>S9 - S10</b>	340	strada pubblica (provinciale)	tipo A	7
<b>S10-SEU</b>	620	terreno nella disponibilità del proponente	tipo C	7

**cavidotto AT interrato di connessione**

percorso	scavo AT	lunghezza (mt) fino alla CP Valle		
<b>SSE-CP</b>		300		
percorsi	lunghezza (mt)	tipologia	tipologia scavo	numero di terne
<b>SEU-CP</b>	300	terreno nella disponibilità del proponente	tipo C	1



**Comune di Ascoli Satriano (FG)**

PROGETTO: **Campo AgroSolare Valle**

progetto per la realizzazione di un impianto fotovoltaico a terra connesso ad un R.T.N. con potenza nominale di 113 MWp

Procedimento Autorizzatorio Unico Regionale ai sensi del combinato disposto dell'art. 27 bis del D.lgs 152/2006 e s.m.i. e D.M. 52/2015

TITOLO ELABORATO: **CAVIDOTTO MT \ AT - SCAVI E PARTICOLARI COSTRUTTIVI**

TAVOLA: T11b LAYOUT: iso A0 DENOMINAZIONE FILE: cavidotto\_AscoliSatriano\_vnaz.dwg SCALA: 1:10000

COMMITTENTE: **Solar Italy XV s.r.l.**

REV.	DATA	DESCRIZIONE	REDATTO	CONTROLLATO	APPROVATO
01.	Mag/2022				
02.					
03.					
04.					

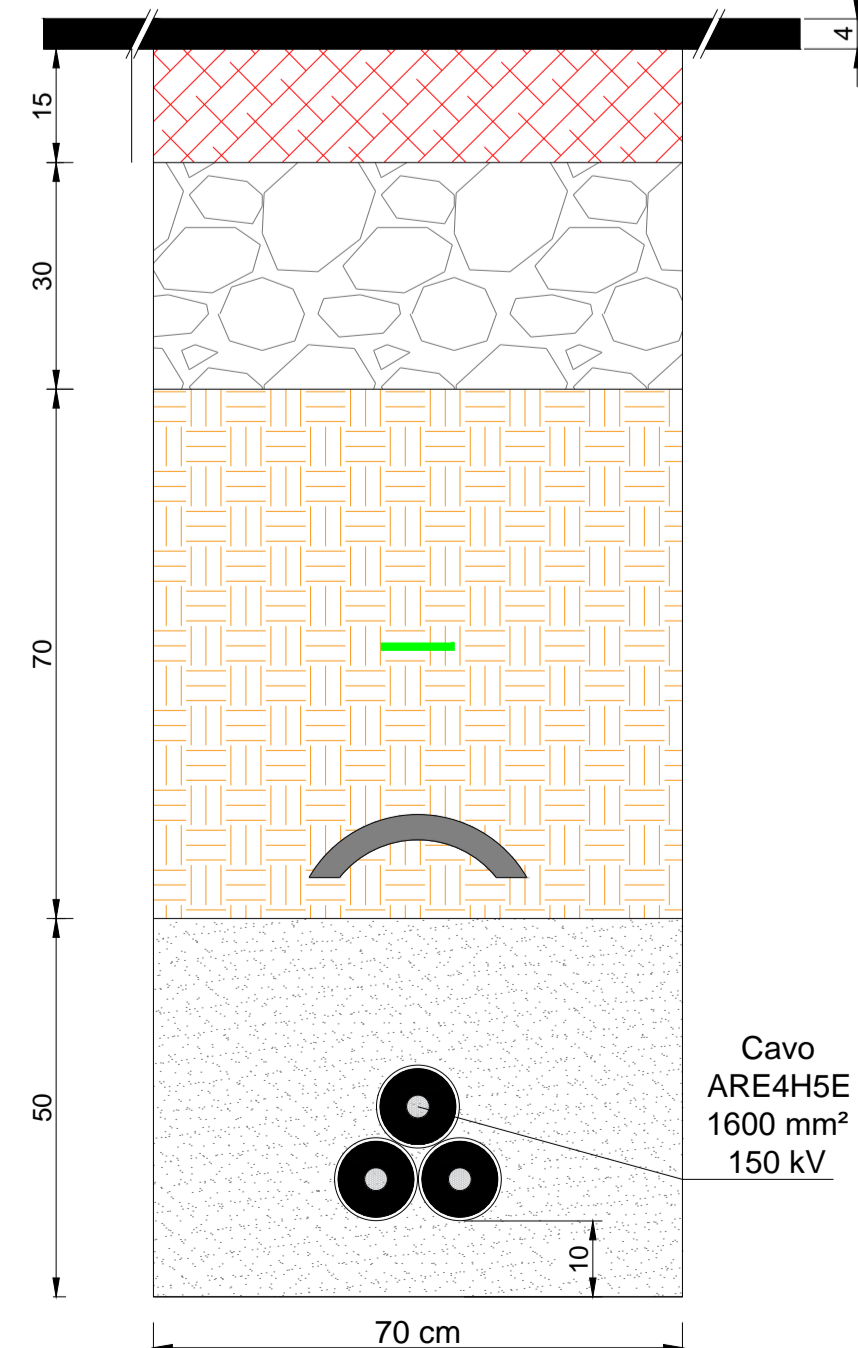
PROGETTISTA INCARICATO: ING. MAURIZIO MANENTI

Solar Italy XV S.r.l. Galleria San Babila 4/b 20122 Milano P.I. 10503070962

**SCAVO AT**  
SCALA 1:10

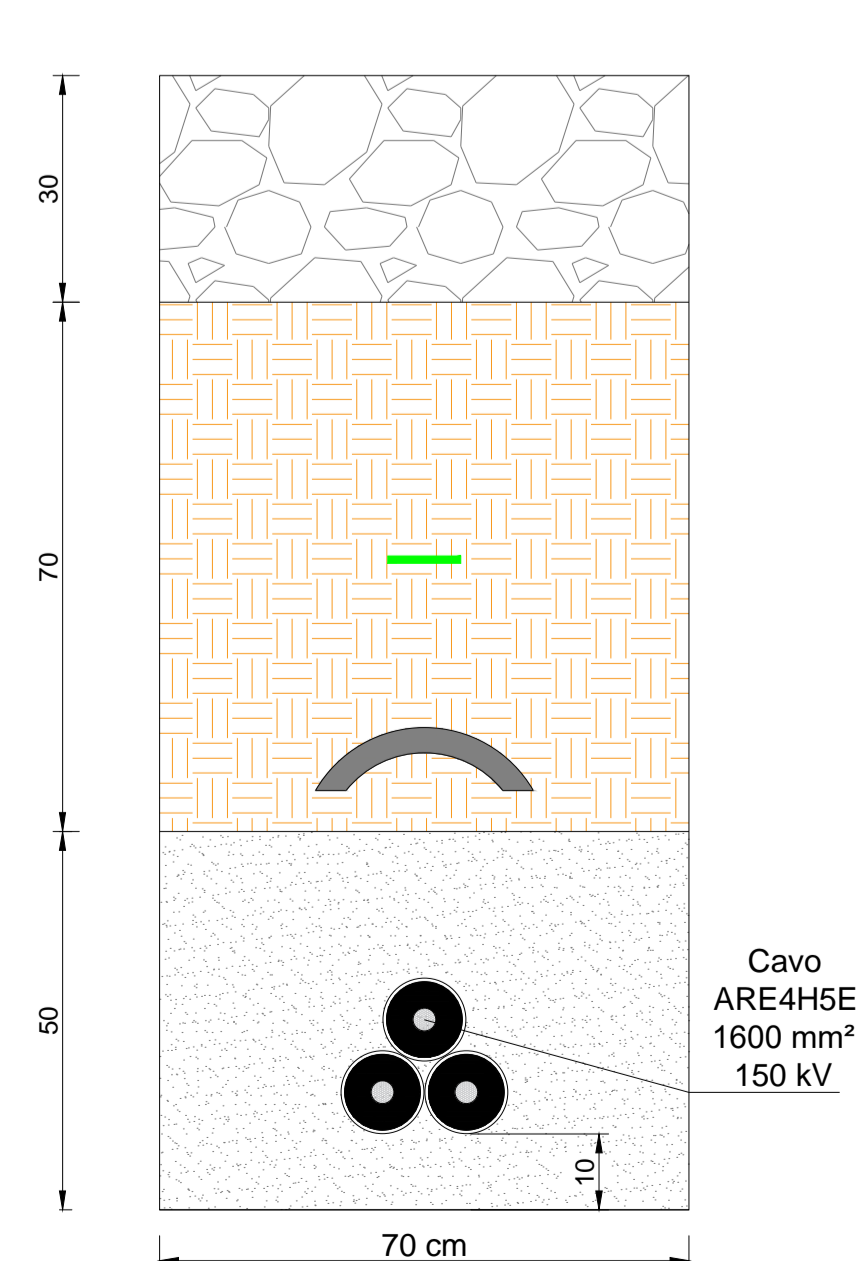
SIMBOLO	TOPOLOGICO
	Cavo 3x(1x1600) mm <sup>2</sup> 150/180 kV - SSE \ SSE
	Tegolino di protezione
	Nastro monitor
	Pozzolana
	Tappetino d'usura
	Terreno di Risultata
	Binder
	Geomix

**TIPO A**



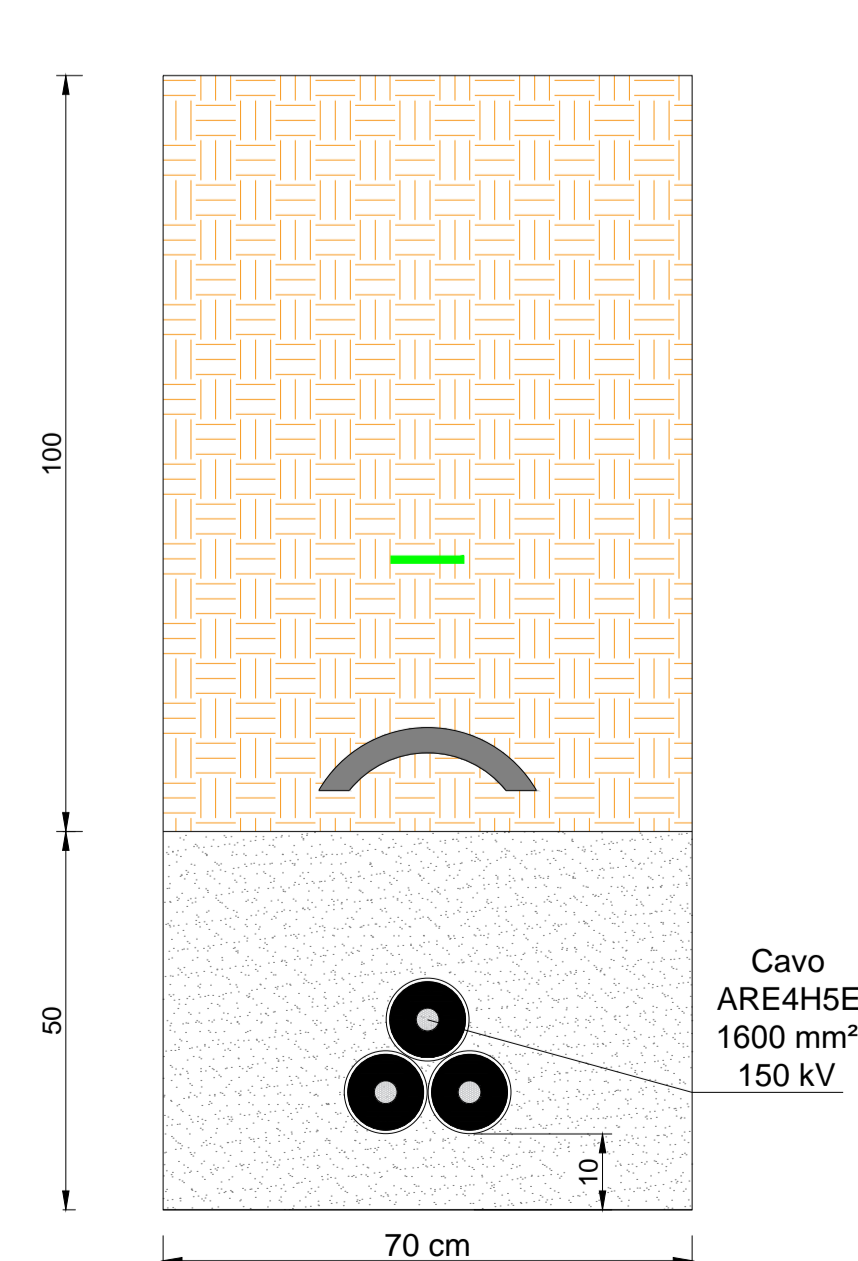
TRATTO DI SCAVO  
Strada asfaltata

**TIPO B**



TRATTO DI SCAVO  
Strada sterrata e/o banchina di strada asfaltata

**TIPO C**



TRATTO DI SCAVO  
Strada sterrata e/o banchina di strada asfaltata