

Comune di  
Brindisi

Regione Puglia



Provincia di  
Brindisi



Committente:



TAIGETE SOL S.R.L.  
VIA MERCATO 3/5 CAP 20121 MILANO (MI)  
c.f. 12502490969



Titolo del Progetto:

## Progetto per la realizzazione e l'esercizio di un impianto agrifotovoltaico dotato di accumulo denominato "Bardi"

Documento:	<b>PROGETTO DEFINITIVO</b>	Codice Pratica:	<b>58LXIS7</b>	N° Tavola:	<b>R.13</b>
Elaborato:	<b>SEZIONI TRASVERSALI OPERE STRADALI</b>	SCALA:	<b>1:200</b>		
		FOGLIO:	<b>1 di 1</b>		
		FORMATO:	<b>A4</b>		

Nome file: **58LXIS7\_ Elaborato\_Grafico\_R.13.pdf**

<b>Progettazione:</b>  <b>NEW DEVELOPMENTS S.r.l.</b> Piazza Europa, 14 87100 Cosenza (CS)	<b>Progettisti:</b>  dott. ing. Giovanni Guzzo Foliaro    dott. ing. Amedeo Costabile    dott. ing. Francesco Meringolo	<b>Gruppo di lavoro</b> dott. ing. Denise Di Cianni dott. ing. Diego De Benedittis dott. ing. Giuseppe Imbrogno dott. geol. Martina Petracca
--	---	--


Rev:	Data Revisione	Descrizione Revisione	Redatto	Controllato	Approvato
00	01/08/2022	PRIMA EMISSIONE	New Dev.	CSC	CSC

ASSE 1

**SCAVI E BONIFICHE**

STERRO	1,247 m <sup>2</sup>
RILEVATI	
TERRENO VEGETALE	0,086 m
SOVRASTRUTTURA STRADALE	
STRATO DI USURA	3,000 m
CASSONETTO	3,000 m

SEZIONE N.: 1  
 QT. PROGETTO: 50,957  
 DIST.PROG.: 0,000  
 DIST.SUCC.: 15,194



SCALA 1:200

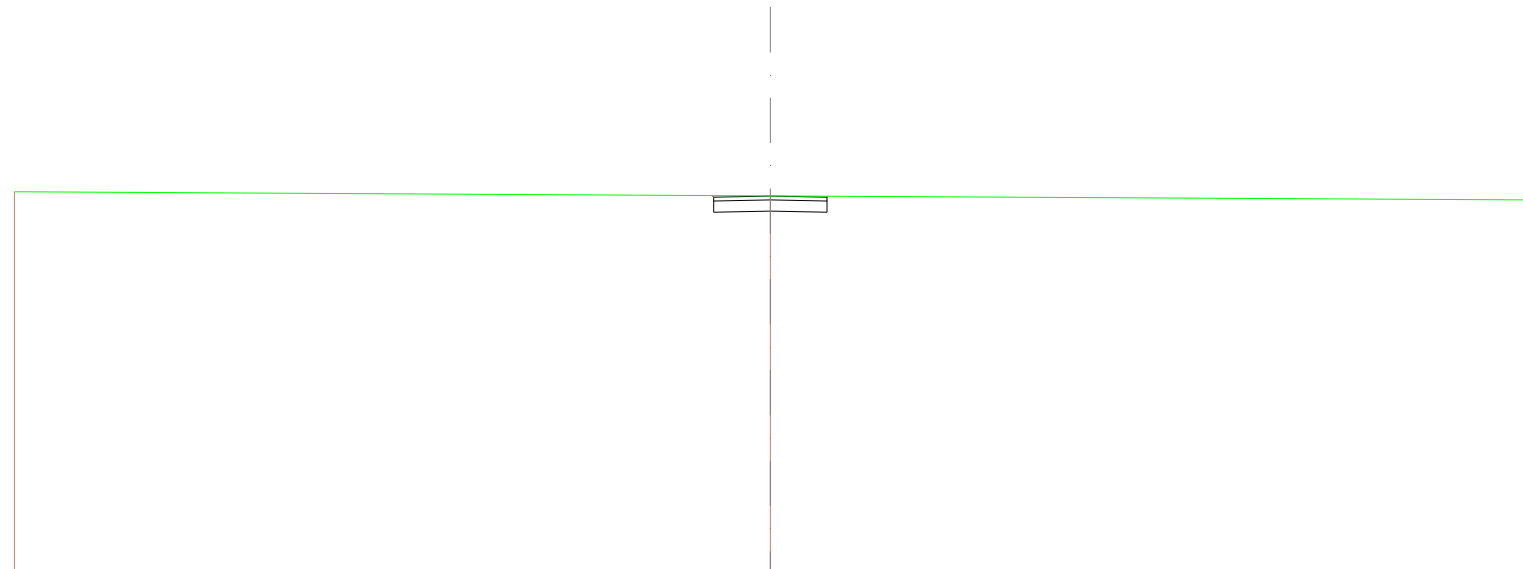
QT.RIF. 40,994

QUOTE TERRENO	51,061	51,017	50,957	50,851
DIST.PARZIALI TERRENO	9,954	10,046	20,000	
QUOTE PROGETTO			50,967 50,527 50,827 50,927 50,557 50,527 50,827 50,927 50,949	
DIST.PARZIALI PROGETTO			1,500 1,500	
QUOTE FINITO			50,967 50,927 50,957 50,927 50,949	
DIST. PARZIALI FINITO			1,500 1,500	

**SCAVI E BONIFICHE**

STERRO	1,262 m <sup>2</sup>
RILEVATI	
TERRENO VEGETALE	0,100 m
SOVRASTRUTTURA STRADALE	
STRATO DI USURA	3,000 m
CASSONETTO	3,000 m

SEZIONE N.: 2  
 QT. PROGETTO: 51,058  
 DIST.PROG.: 15,194  
 DIST.PREC.: 15,194  
 DIST.SUCC.: 2,823




SCALA 1:200

QT.RIF. 41,100

QUOTE TERRENO	51,172		51,063		50,958
DIST.PARZIALI TERRENO		20,000		20,000	
QUOTE PROGETTO			51,071 50,628 51,028 50,658		50,628 51,028 51,055
DIST.PARZIALI PROGETTO			1,500 1,500		
QUOTE FINITO			51,071 51,028 51,058		51,028 51,055
DIST. PARZIALI FINITO			1,500 1,500		

<b>SCAVI E BONIFICHE</b>	
STERRO	1,277 m <sup>2</sup>
<b>RILEVATI</b>	
TERRENO VEGETALE	0,113 m
<b>SOVRASTRUTTURA STRADALE</b>	
STRATO DI USURA	3,000 m
CASSONETTO	3,000 m

SEZIONE N.: 3  
 QT. PROGETTO: 51,077  
 DIST.PROG.: 18,016  
 DIST.PREC.: 2,823  
 DIST.SUCC.: 2,823



SCALA 1:200

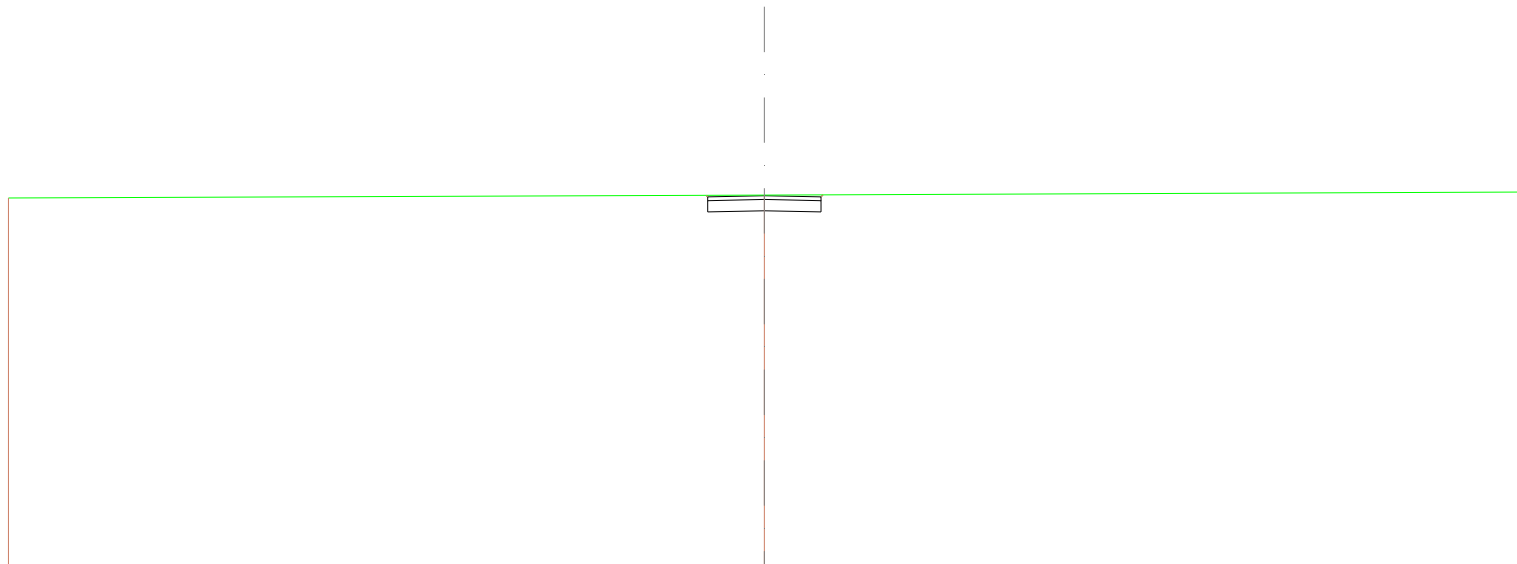
QT.RIF. 41,073

QUOTE TERRENO	51,099		51,087		51,071
DIST.PARZIALI TERRENO		20,000		20,000	
QUOTE PROGETTO			51,088 50,647 51,047 50,677		50,647 51,047 51,085
DIST.PARZIALI PROGETTO			1,500 1,500		
QUOTE FINITO			51,088 51,047 51,077		51,047 51,085
DIST. PARZIALI FINITO			1,500 1,500		

**SCAVI E BONIFICHE**

STERRO	1,292 m <sup>2</sup>
RILEVATI	
TERRENO VEGETALE	0,128 m
SOVRASTRUTTURA STRADALE	
STRATO DI USURA	3,000 m
CASSONETTO	3,000 m

SEZIONE N.: 4  
 QT. PROGETTO: 51,095  
 DIST.PROG.: 20,839  
 DIST.PREC.: 2,823  
 DIST.SUCC.: 4,161



SCALA 1:200

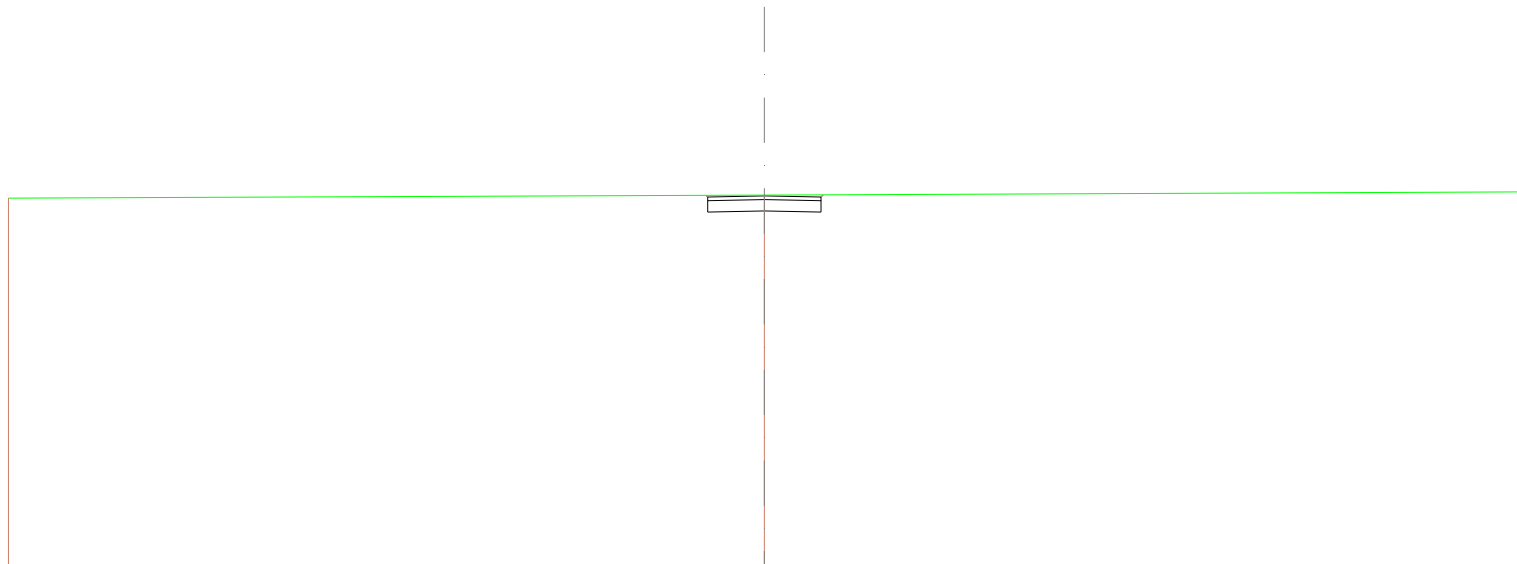
QT.RIF. 41,129

QUOTE TERRENO	51,035		51,110		51,192
DIST.PARZIALI TERRENO		20,000		20,000	
QUOTE PROGETTO			51,104 50,665 51,065 50,695		50,665 51,065 51,116
DIST.PARZIALI PROGETTO			1,500 1,500		
QUOTE FINITO			51,104 51,065 51,095		51,065 51,116
DIST. PARZIALI FINITO			1,500 1,500		

**SCAVI E BONIFICHE**

STERRO	1,301 m <sup>2</sup>
RILEVATI	
TERRENO VEGETALE	0,136 m
SOVRASTRUTTURA STRADALE	
STRATO DI USURA	3,000 m
CASSONETTO	3,000 m

SEZIONE N.: 5  
 QT. PROGETTO: 51,123  
 DIST.PROG.: 25,000  
 DIST.PREC.: 4,161  
 DIST.SUCC.: 25,000




SCALA 1:200

QT.RIF. 41,159

QUOTE TERRENO	51,060	51,140	51,225
DIST.PARZIALI TERRENO	20,000	20,000	
QUOTE PROGETTO		51,134 50,693 51,093 50,723	50,693 51,093 51,147
DIST.PARZIALI PROGETTO		1,500 1,500	
QUOTE FINITO		51,134 51,093 51,123	51,093 51,147
DIST. PARZIALI FINITO		1,500 1,500	

<b>SCAVI E BONIFICHE</b>	
STERRO	1,398m <sup>2</sup>
<b>RILEVATI</b>	
TERRENO VEGETALE	0,223m
<b>SOVRASTRUTTURA STRADALE</b>	
STRATO DI USURA	3,000m
CASSONETTO	3,000m

SEZIONE N.: 6  
 QT. PROGETTO: 51,288  
 DIST.PROG.: 50,000  
 DIST.PREC.: 25,000  
 DIST.SUCC.: 25,000



SCALA 1:200

QT.RIF. 41,338

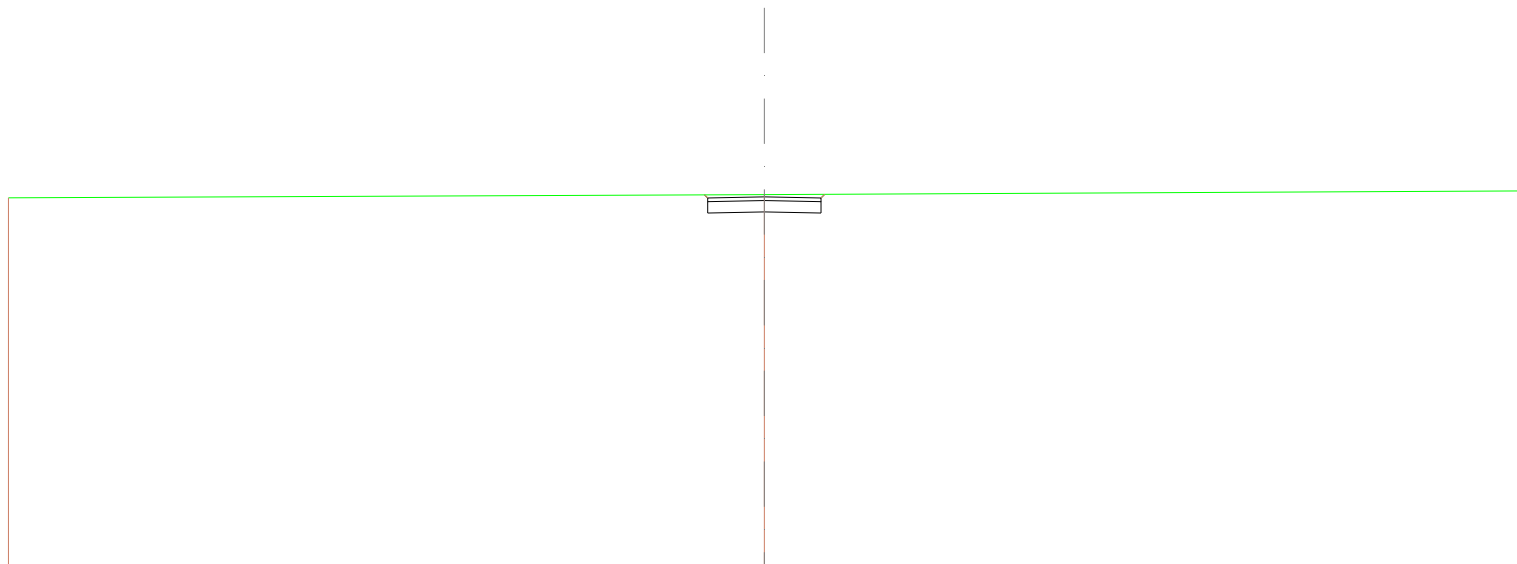
QUOTE TERRENO	51,252	51,279	51,337	51,419
DIST.PARZIALI TERRENO	7,633	12,367	20,000	
QUOTE PROGETTO			51,330 50,858 51,258 50,888 50,858 51,344	
DIST.PARZIALI PROGETTO			1,500 1,500	
QUOTE FINITO			51,330 51,258 51,288 51,258 51,344	
DIST. PARZIALI FINITO			1,500 1,500	



**SCAVI E BONIFICHE**

STERRO	1,431 m <sup>2</sup>
RILEVATI	
TERRENO VEGETALE	0,254 m
SOVRASTRUTTURA STRADALE	
STRATO DI USURA	3,000 m
CASSONETTO	3,000 m

SEZIONE N.: 7  
 QT. PROGETTO: 51,453  
 DIST.PROG.: 75,000  
 DIST.PREC.: 25,000  
 DIST.SUCC.: 25,000



SCALA 1:200

QT.RIF. 41,516

QUOTE TERRENO	51,428		51,512		51,608
DIST.PARZIALI TERRENO		20,000		20,000	
QUOTE PROGETTO			51,506 51,023 51,423 51,053		51,023 51,423 51,520
DIST.PARZIALI PROGETTO			1,500 1,500		
QUOTE FINITO			51,506 51,423 51,453		51,423 51,520
DIST. PARZIALI FINITO			1,500 1,500		

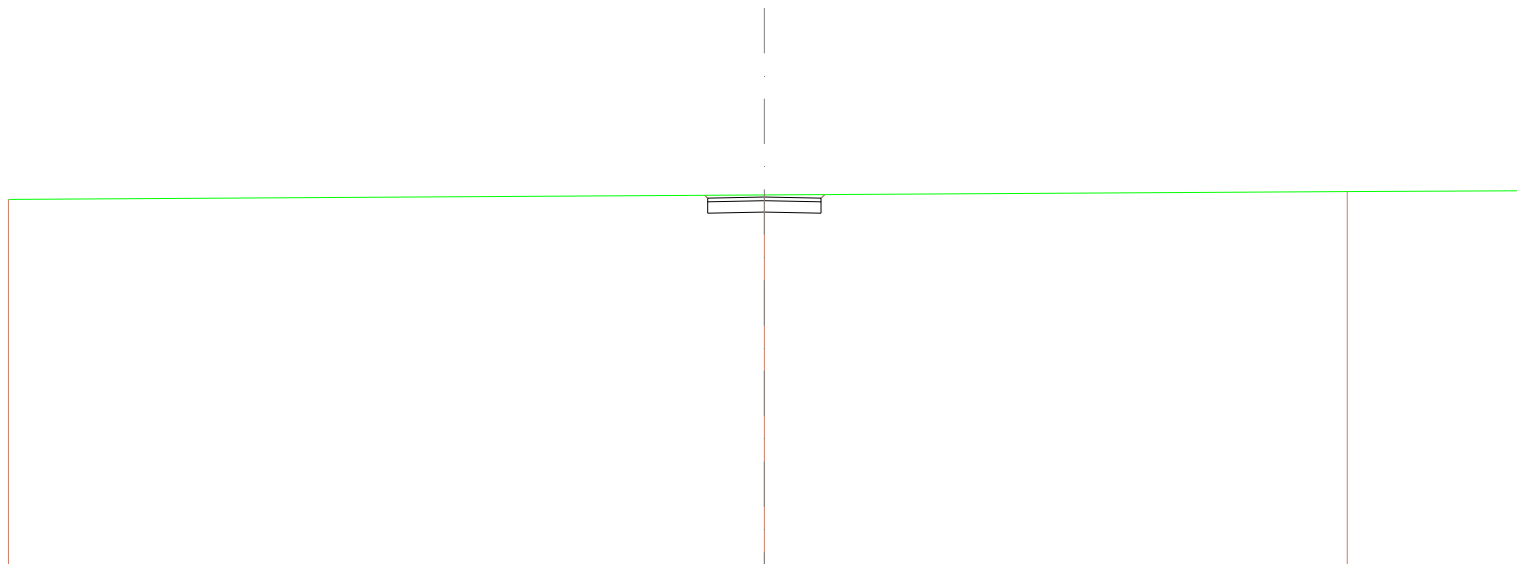
**SCAVI E BONIFICHE**

STERRO	1,415m <sup>2</sup>
RILEVATI	
TERRENO VEGETALE	0,238m
SOVRASTRUTTURA STRADALE	
STRATO DI USURA	3,000m
CASSONETTO	3,000m

SEZIONE N.: 8  
 QT. PROGETTO: 51,618  
 DIST.PROG.: 100,000  
 DIST.PREC.: 25,000  
 DIST.SUCC.: 25,000

SCALA 1:200

QT.RIF. 41,685



QUOTE TERRENO	51,552	51,673	51,760	51,781
DIST.PARZIALI TERRENO	20,000	15,423	4,577	
QUOTE PROGETTO		51,663 51,188 51,588 51,218	51,188 51,588 51,682	
DIST.PARZIALI PROGETTO		1,500 1,500		
QUOTE FINITO		51,663 51,588 51,618	51,588 51,682	
DIST. PARZIALI FINITO		1,500 1,500		

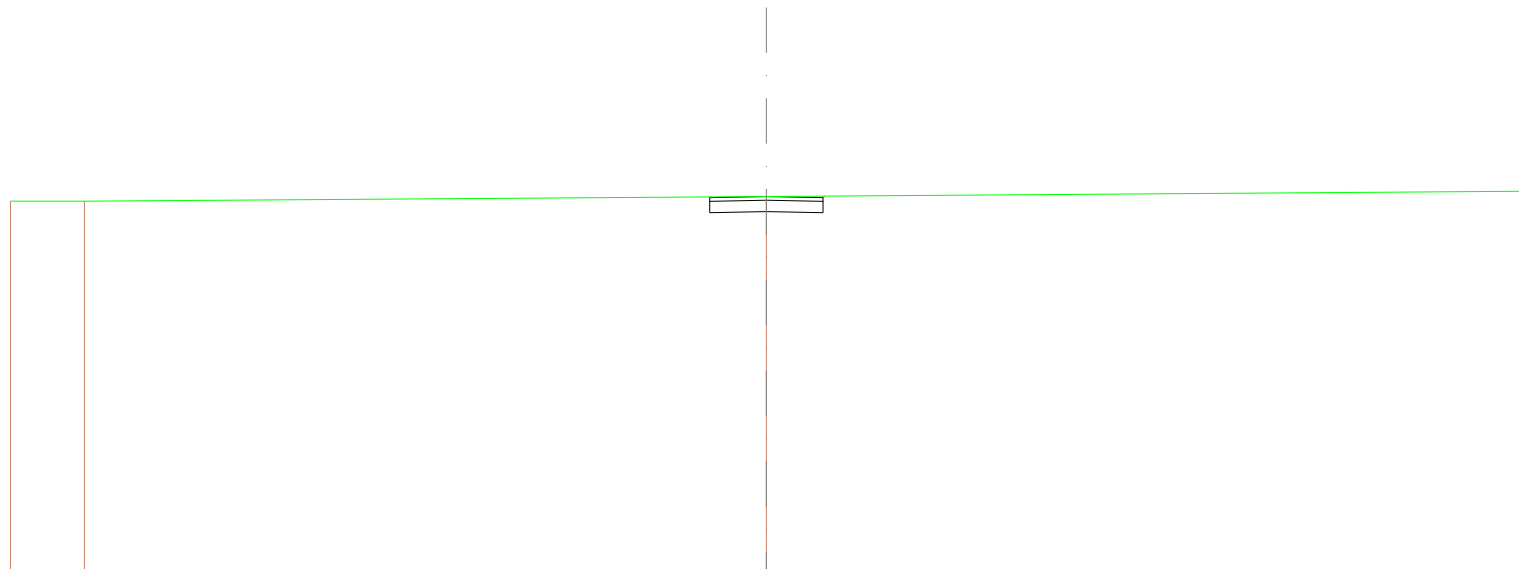
**SCAVI E BONIFICHE**

STERRO	1,247 m <sup>2</sup>
RILEVATI	
TERRENO VEGETALE	0,086 m
SOVRASTRUTTURA STRADALE	
STRATO DI USURA	3,000 m
CASSONETTO	3,000 m

SEZIONE N.: 9  
 QT. PROGETTO: 51,784  
 DIST.PROG.: 125,000  
 DIST.PREC.: 25,000  
 DIST.SUCC.: 14,606

SCALA 1:200

QT.RIF. 41,837

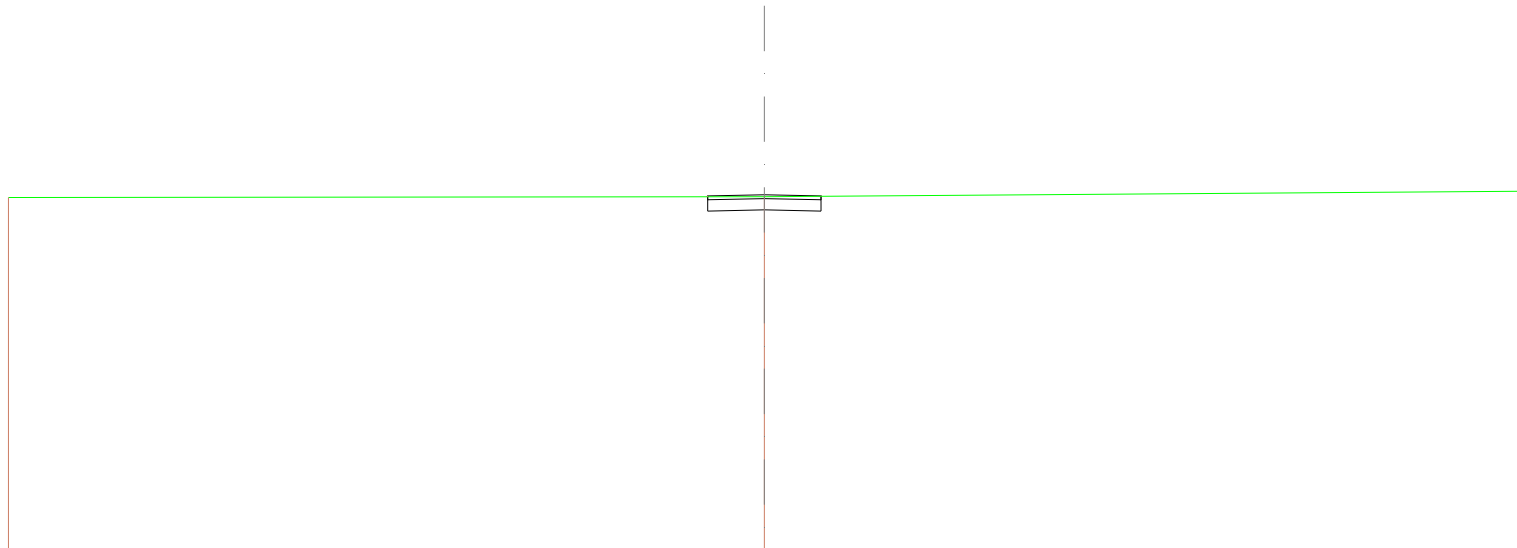


QUOTE TERRENO	51,659	51,661		51,784		51,920				
DIST.PARZIALI TERRENO	1,957		18,043			20,000				
QUOTE PROGETTO				51,774	51,354	51,754	51,384	51,354	51,754	51,795
DIST.PARZIALI PROGETTO					1,500		1,500			
QUOTE FINITO				51,774	51,754	51,784		51,754	51,795	
DIST. PARZIALI FINITO					1,500		1,500			

**SCAVI E BONIFICHE**

STERRO	1,101 m <sup>2</sup>
RILEVATI	
RILEVATO	0,000 m <sup>2</sup>
TERRENO VEGETALE	0,044 m
SOVRASTRUTTURA STRADALE	
STRATO DI USURA	3,000 m
CASSONETTO	3,000 m

SEZIONE N.: 10  
 QT. PROGETTO: 51,880  
 DIST.PROG.: 139,606  
 DIST.PREC.: 14,606  
 DIST.SUCC.: 1,960



SCALA 1:200


QT.RIF. 42,312

QUOTE TERRENO	51,807		51,830		51,974
DIST.PARZIALI TERRENO		20,000		20,000	
QUOTE PROGETTO			51,828 51,450 51,750 51,850 51,480 51,750 51,850 51,841		
DIST.PARZIALI PROGETTO			1,500 1,500		
QUOTE FINITO			51,828 51,850 51,880 51,850 51,841		
DIST. PARZIALI FINITO			1,500 1,500		

**SCAVI E BONIFICHE**

STERRO	9,312 m <sup>2</sup>
RILEVATI	
TERRENO VEGETALE	0,399 m
SOVRASTRUTTURA STRADALE	
STRATO DI USURA	18,434 m
CASSONETTO	18,434 m

SEZIONE N.: 11  
 QT. PROGETTO: 51,893  
 DIST.PROG.: 141,567  
 DIST.PREC.: 1,960  
 DIST.SUCC.: 8,433



SCALA 1:200


QT.RIF. 41,767

QUOTE TERRENO	51,827	51,847	51,980
DIST.PARZIALI TERRENO	20,000	20,000	
QUOTE PROGETTO	51,830 51,155 51,455 51,555	51,493 51,463 51,763 51,863 51,857	
DIST.PARZIALI PROGETTO	16,934	1,500	
QUOTE FINITO	51,830 51,555	51,893 51,863 51,857	
DIST. PARZIALI FINITO	16,934	1,500	

**SCAVI E BONIFICHE**

STERRO	9,864 m <sup>2</sup>
RILEVATI	
TERRENO VEGETALE	0,453 m
SOVRASTRUTTURA STRADALE	
STRATO DI USURA	18,434 m
CASSONETTO	18,434 m

SEZIONE N.: 12  
 QT. PROGETTO: 51,949  
 DIST.PROG.: 150,000  
 DIST.PREC.: 8,433  
 DIST.SUCC.: 5,485



SCALA 1:200


QT.RIF. 41,805

QUOTE TERRENO	51,913		51,932		51,944		52,000
DIST.PARZIALI TERRENO		20,000		11,372		8,628	
QUOTE PROGETTO		51,915 51,210 51,510 51,610		51,549 51,519 51,819 51,919 51,934			
DIST.PARZIALI PROGETTO			16,934	1,500			
QUOTE FINITO		51,915 51,610		51,949 51,919 51,934			
DIST. PARZIALI FINITO			16,934	1,500			

**SCAVI E BONIFICHE**

STERRO	10,228 m <sup>2</sup>
RILEVATI	
TERRENO VEGETALE	0,507 m
SOVRASTRUTTURA STRADALE	
STRATO DI USURA	18,434 m
CASSONETTO	18,434 m

SEZIONE N.: 13  
 QT. PROGETTO: 51,985  
 DIST.PROG.: 155,485  
 DIST.PREC.: 5,485



SCALA 1:200

QT.RIF. 41,823

QUOTE TERRENO	51,968		51,988		52,000
DIST.PARZIALI TERRENO		20,000		20,000	
QUOTE PROGETTO		51,971 51,247 51,647		51,585 51,555 51,989	
DIST.PARZIALI PROGETTO		16,934		1,500	
QUOTE FINITO		51,971 51,647		51,985 51,955 51,989	
DIST. PARZIALI FINITO		16,934		1,500	

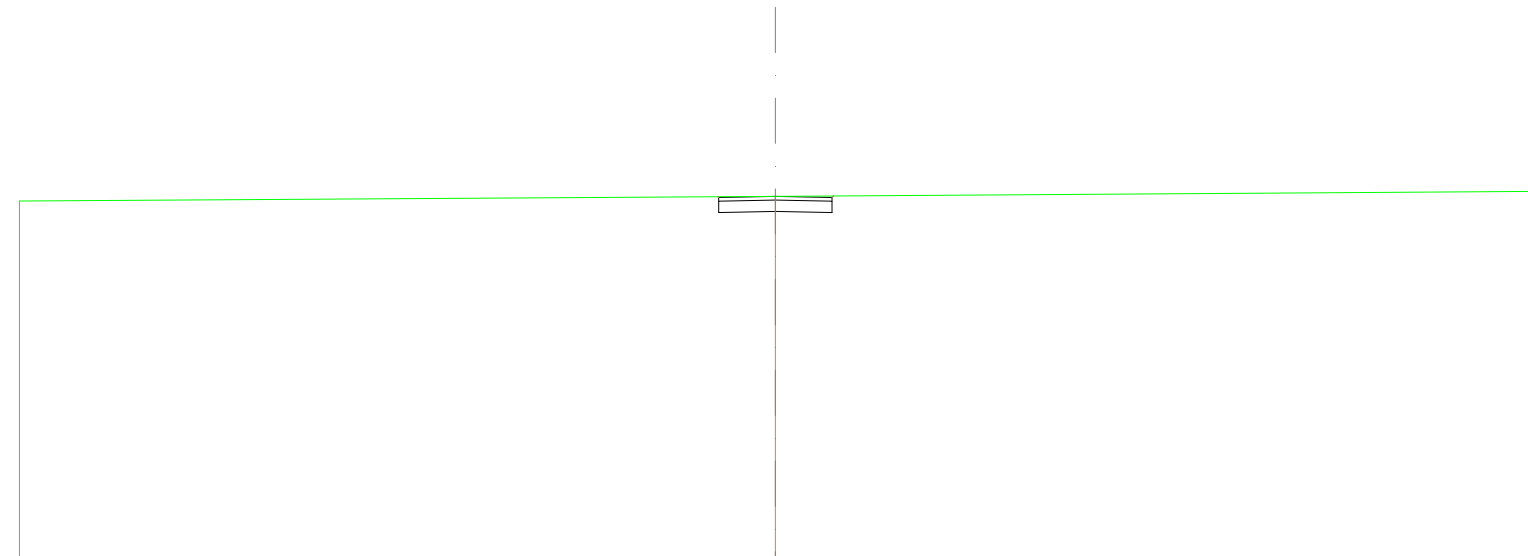
PIAZZOLA 1



**SCAVI E BONIFICHE**

STERRO	1,246m <sup>2</sup>
RILEVATI	
TERRENO VEGETALE	0,086m
SOVRASTRUTTURA STRADALE	
STRATO DI USURA	3,000m
CASSONETTO	3,000m

SEZIONE N.: 1  
 QT. PROGETTO: 50,036  
 DIST.PROG.: 0,000  
 DIST.SUCC.: 7,000



SCALA 1:200

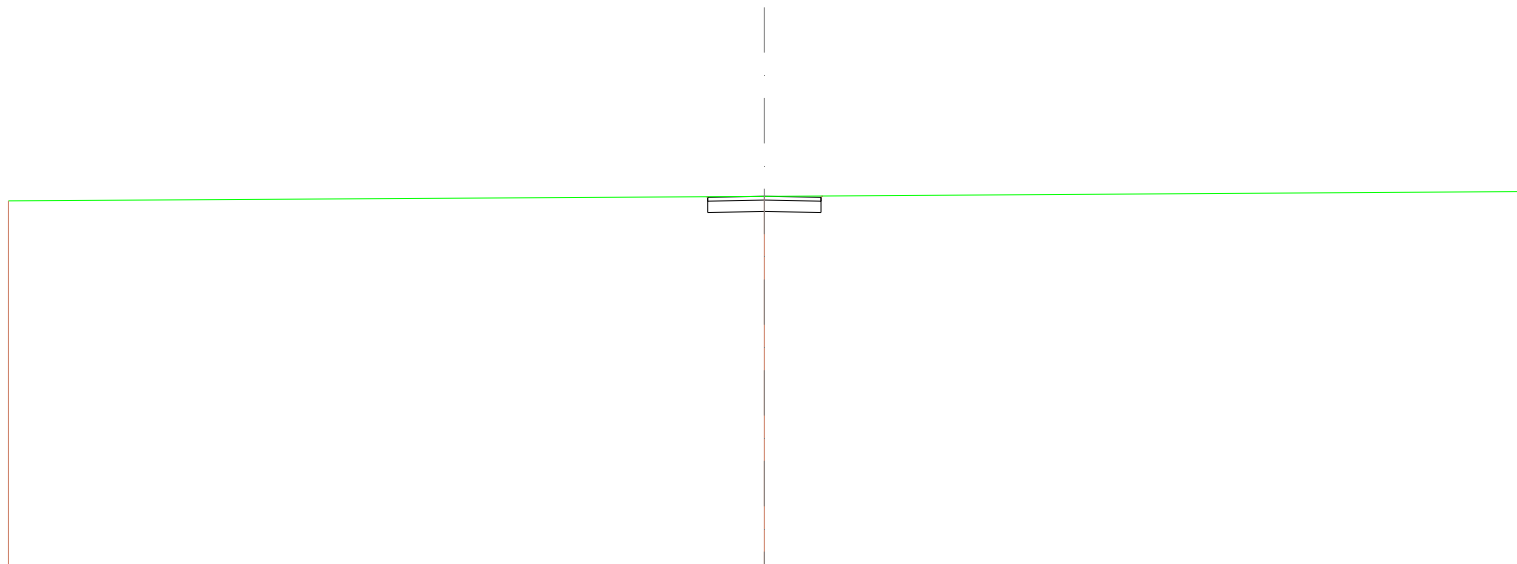
QT.RIF. 40,085

QUOTE TERRENO	49,911		50,036		50,165
DIST.PARZIALI TERRENO		20,000		20,000	
QUOTE PROGETTO			50,026 49,606 50,006 49,636		49,606 50,006 50,046
DIST.PARZIALI PROGETTO			1,500 1,500		
QUOTE FINITO			50,026 50,006 50,036		50,006 50,046
DIST. PARZIALI FINITO			1,500 1,500		

**SCAVI E BONIFICHE**

STERRO	1,242 m <sup>2</sup>
RILEVATI	
TERRENO VEGETALE	0,082 m
SOVRASTRUTTURA STRADALE	
STRATO DI USURA	3,000 m
CASSONETTO	3,000 m

SEZIONE N.: 2  
 QT. PROGETTO: 49,997  
 DIST.PROG.: 7,000  
 DIST.PREC.: 7,000  
 DIST.SUCC.: 1,000



SCALA 1:200

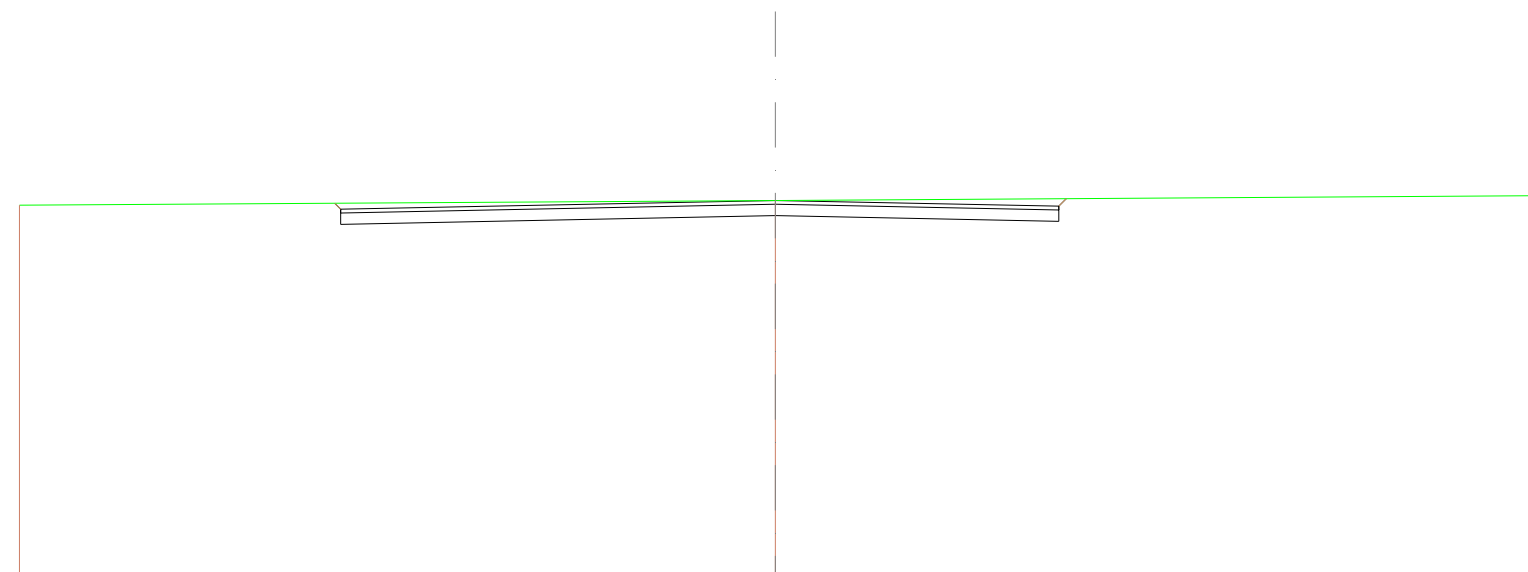
QT.RIF. 40,046

QUOTE TERRENO	49,875		49,996		50,124
DIST.PARZIALI TERRENO		20,000		20,000	
QUOTE PROGETTO			49,987 49,567 49,867 49,967 49,597 49,567 49,867 49,967 50,006		
DIST.PARZIALI PROGETTO			1,500 1,500		
QUOTE FINITO			49,987 49,967 49,997 49,967 50,006		
DIST. PARZIALI FINITO			1,500 1,500		

**SCAVI E BONIFICHE**

STERRO	9,274 m <sup>2</sup>
RILEVATI	
TERRENO VEGETALE	0,504 m
SOVRASTRUTTURA STRADALE	
STRATO DI USURA	19,000 m
CASSONETTO	19,000 m

SEZIONE N.: 3  
 QT. PROGETTO: 49,992  
 DIST.PROG.: 8,000  
 DIST.PREC.: 1,000  
 DIST.SUCC.: 11,379



SCALA 1:200

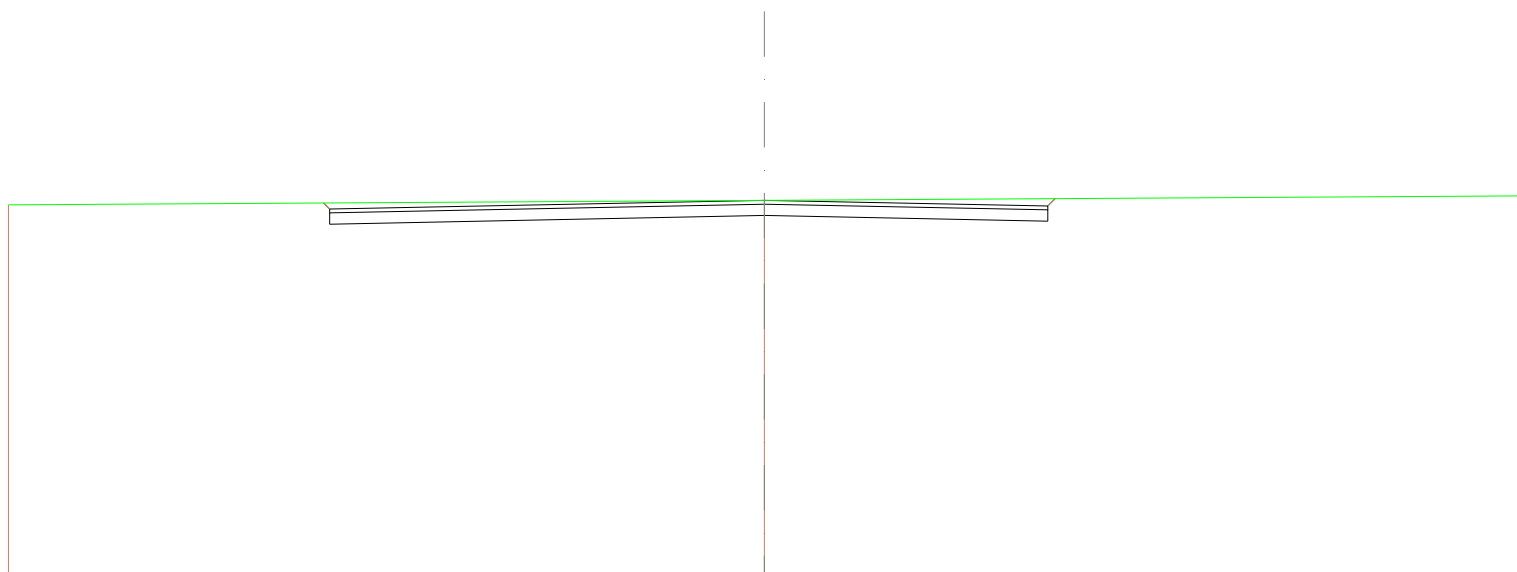
QT.RIF. 39,940

QUOTE TERRENO	49,870	49,991	50,118
DIST.PARZIALI TERRENO	20,000	20,000	
QUOTE PROGETTO	49,920 49,362 49,662 49,762	49,592	49,442 49,742 49,842 50,040
DIST.PARZIALI PROGETTO	11,500	7,500	
QUOTE FINITO	49,920 49,762	49,992	49,842 50,040
DIST. PARZIALI FINITO	11,500	7,500	

**SCAVI E BONIFICHE**

STERRO	9,292 m <sup>2</sup>
RILEVATI	
TERRENO VEGETALE	0,504 m
SOVRASTRUTTURA STRADALE	
STRATO DI USURA	19,000 m
CASSONETTO	19,000 m

SEZIONE N.: 4  
 QT. PROGETTO: 49,930  
 DIST.PROG.: 19,379  
 DIST.PREC.: 11,379



SCALA 1:200

QT.RIF. 39,875


QUOTE TERRENO	49,811	49,930	50,049
DIST.PARZIALI TERRENO	20,000	20,000	
QUOTE PROGETTO	49,861 49,300 49,700	49,530	49,380 49,780 49,976
DIST.PARZIALI PROGETTO	11,500	7,500	
QUOTE FINITO	49,861 49,700	49,930	49,780 49,976
DIST. PARZIALI FINITO	11,500	7,500	

PIAZZOLA 2

**SCAVI E BONIFICHE**

STERRO	1,245m <sup>2</sup>
RILEVATI	
TERRENO VEGETALE	0,084 m
SOVRASTRUTTURA STRADALE	
STRATO DI USURA	3,000 m
CASSONETTO	3,000 m

SEZIONE N.: 1  
 QT. PROGETTO: 50,325  
 DIST.PROG.: 0,000  
 DIST.SUCC.: 7,000



SCALA 1:200

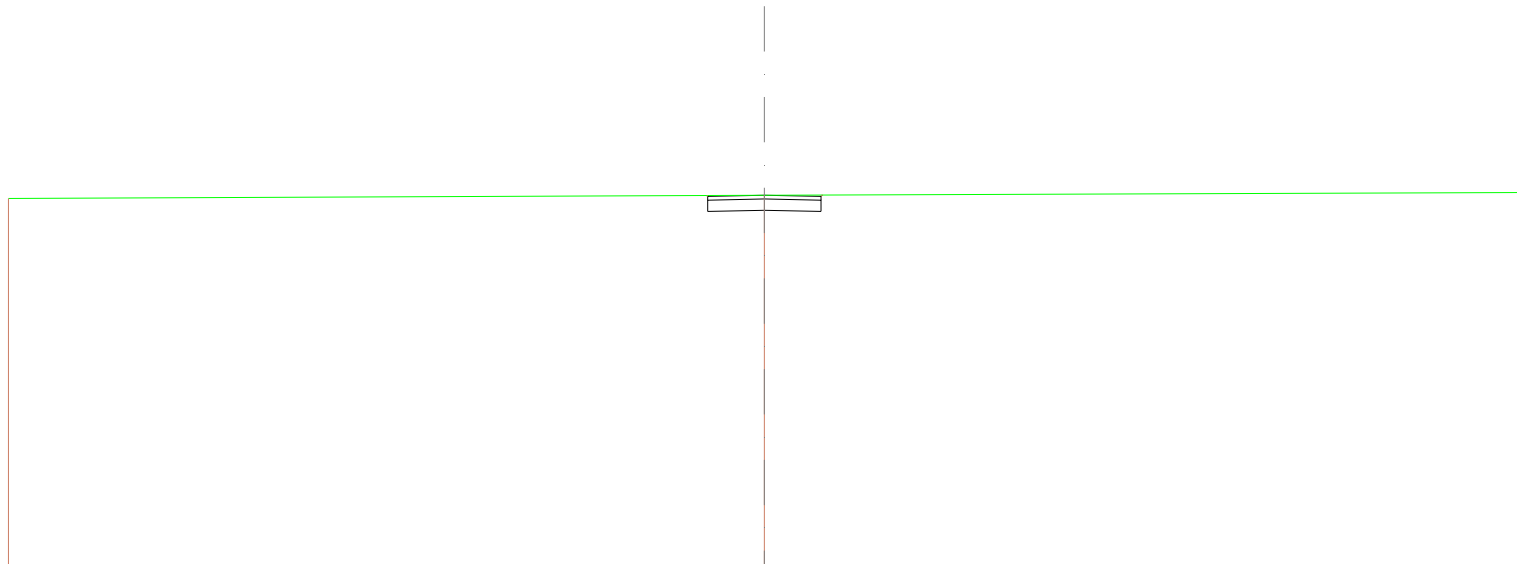
QT.RIF. 40,347

QUOTE TERRENO	50,238		50,325		50,398
DIST.PARZIALI TERRENO		20,000		20,000	
QUOTE PROGETTO			50,318 49,895 50,295 49,925 49,895 50,295 50,330		
DIST.PARZIALI PROGETTO			1,500 1,500		
QUOTE FINITO			50,318 50,295 50,325 50,295 50,330		
DIST. PARZIALI FINITO			1,500 1,500		

**SCAVI E BONIFICHE**

STERRO	1,246m <sup>2</sup>
RILEVATI	
TERRENO VEGETALE	0,085m
SOVRASTRUTTURA STRADALE	
STRATO DI USURA	3,000m
CASSONETTO	3,000m

SEZIONE N.: 2  
 QT. PROGETTO: 50,277  
 DIST.PROG.: 7,000  
 DIST.PREC.: 7,000  
 DIST.SUCC.: 1,000



SCALA 1:200

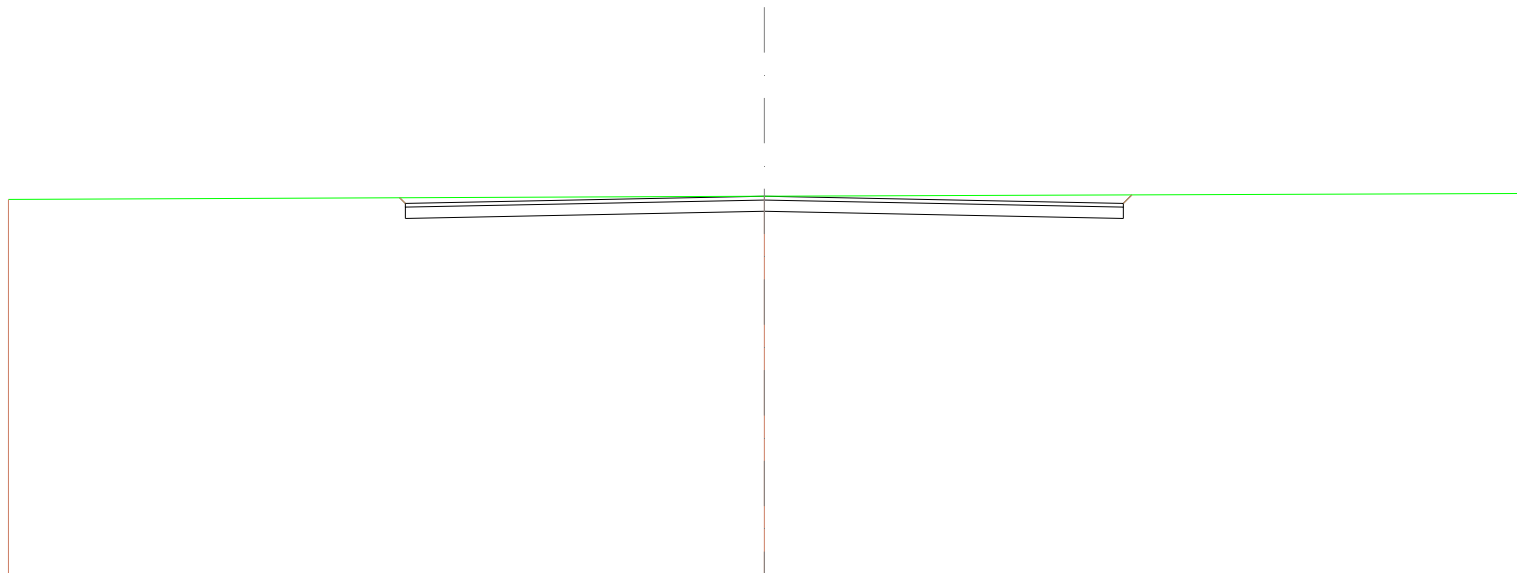
QT.RIF. 40,297

QUOTE TERRENO	50,193		50,277		50,348
DIST.PARZIALI TERRENO		20,000		20,000	
QUOTE PROGETTO			50,271 49,847 50,247 49,877		50,283 49,847 50,247 50,283
DIST.PARZIALI PROGETTO			1,500 1,500		
QUOTE FINITO			50,271 50,247 50,277		50,247 50,283
DIST. PARZIALI FINITO			1,500 1,500		

**SCAVI E BONIFICHE**

STERRO	9,417 m <sup>2</sup>
RILEVATI	
TERRENO VEGETALE	0,529 m
SOVRASTRUTTURA STRADALE	
STRATO DI USURA	19,000 m
CASSONETTO	19,000 m

SEZIONE N.: 3  
 QT. PROGETTO: 50,270  
 DIST.PROG.: 8,000  
 DIST.PREC.: 1,000  
 DIST.SUCC.: 11,379



SCALA 1:200

QT.RIF. 40,210

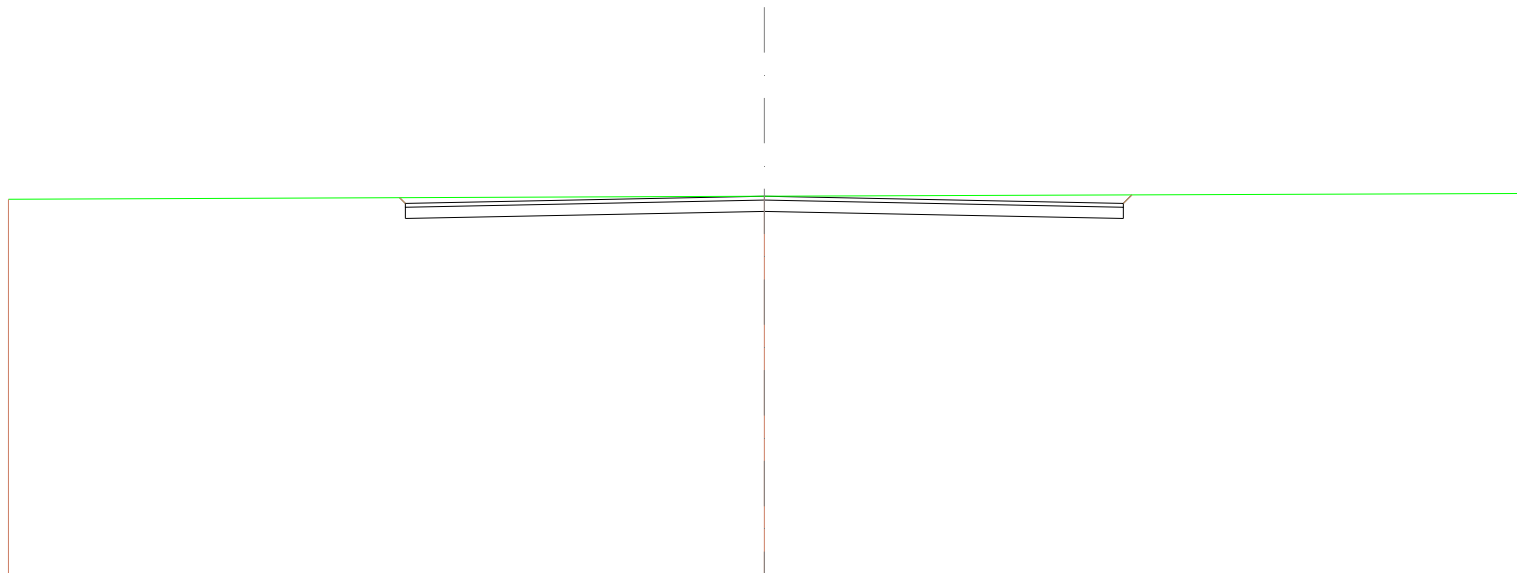
QUOTE TERRENO	50,186		50,270		50,341
DIST.PARZIALI TERRENO		20,000		20,000	
QUOTE PROGETTO		50,230 49,680 50,080	49,870	49,680 50,080 50,305	
DIST.PARZIALI PROGETTO		9,500	9,500		
QUOTE FINITO		50,230 50,080	50,270	50,080 50,305	
DIST. PARZIALI FINITO		9,500	9,500		



**SCAVI E BONIFICHE**

STERRO	9,419m <sup>2</sup>
RILEVATI	
TERRENO VEGETALE	0,531 m
SOVRASTRUTTURA STRADALE	
STRATO DI USURA	19,000m
CASSONETTO	19,000m

SEZIONE N.: 4  
 QT. PROGETTO: 50,192  
 DIST.PROG.: 19,379  
 DIST.PREC.: 11,379



SCALA 1:200

QT.RIF. 40,133

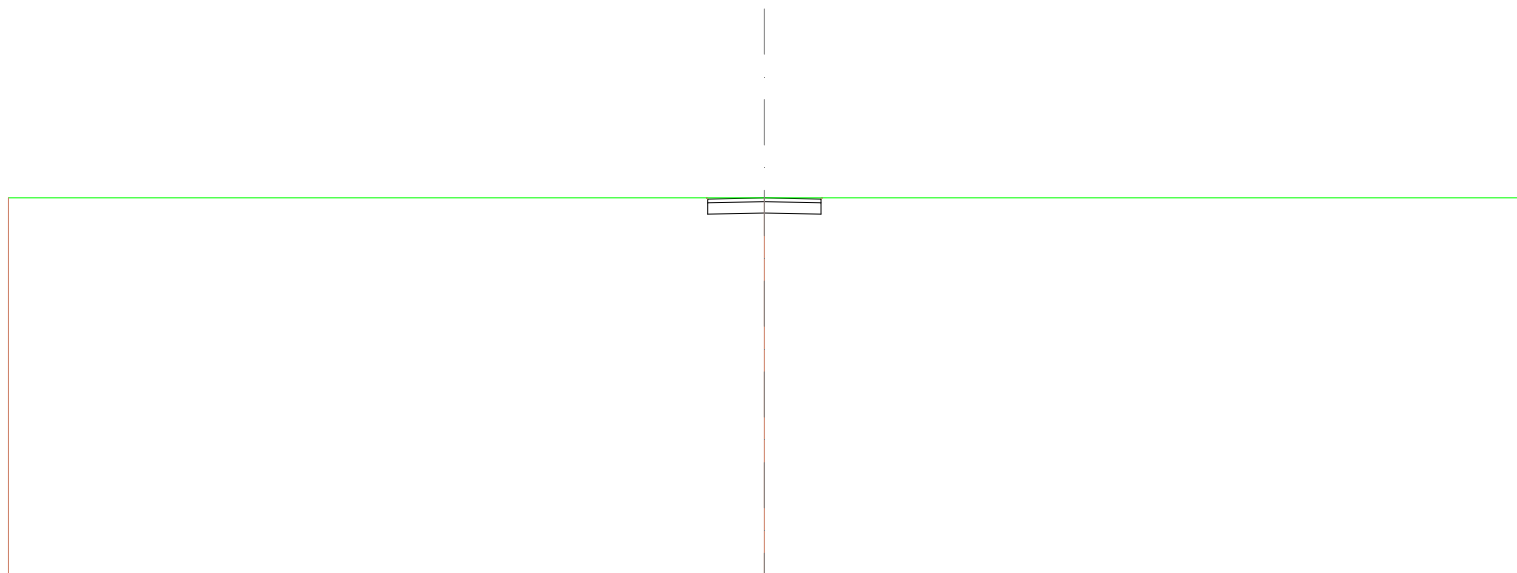
QUOTE TERRENO	50,110	50,192	50,264
DIST.PARZIALI TERRENO	20,000	20,000	
QUOTE PROGETTO	50,153 49,602 50,002	49,792	49,602 50,002 50,227
DIST.PARZIALI PROGETTO	9,500	9,500	
QUOTE FINITO	50,153 50,002	50,192	50,002 50,227
DIST. PARZIALI FINITO	9,500	9,500	

ASSE 2

**SCAVI E BONIFICHE**

STERRO	1,246m <sup>2</sup>
RILEVATI	
TERRENO VEGETALE	0,085m
SOVRASTRUTTURA STRADALE	
STRATO DI USURA	3,000m
CASSONETTO	3,000m

SEZIONE N.: 1  
 QT. PROGETTO: 52,000  
 DIST.PROG.: 0,000  
 DIST.SUCC.: 16,213



SCALA 1:200

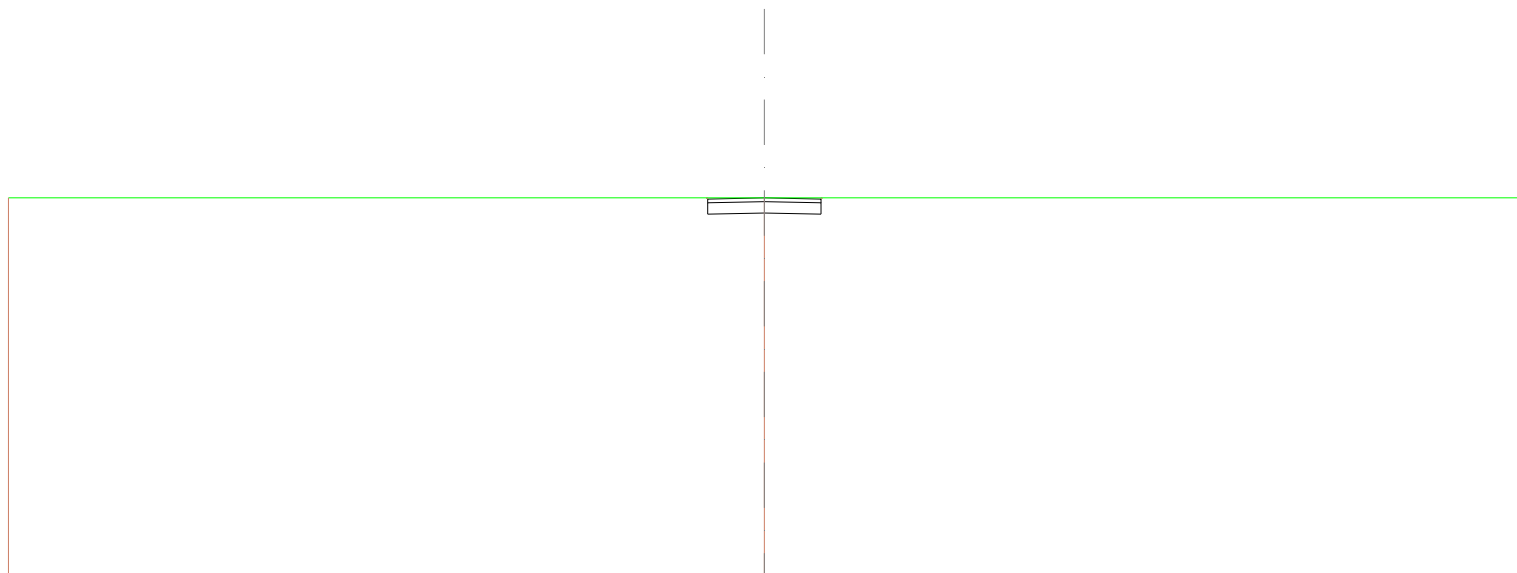
QT.RIF. 41,985

QUOTE TERRENO	52,00		52,00		52,00
DIST.PARZIALI TERRENO		20,00		20,00	
QUOTE PROGETTO			52,00 51,57 51,97 51,60		51,57 51,97 52,00
DIST.PARZIALI PROGETTO			1,50 1,50		
QUOTE FINITO			52,00 51,97 52,00		51,97 52,00
DIST. PARZIALI FINITO			1,50 1,50		

**SCAVI E BONIFICHE**

STERRO	1,246m <sup>2</sup>
RILEVATI	
TERRENO VEGETALE	0,085m
SOVRASTRUTTURA STRADALE	
STRATO DI USURA	3,000m
CASSONETTO	3,000m

SEZIONE N.: 2  
 QT. PROGETTO: 52,000  
 DIST.PROG.: 16,213  
 DIST.PREC.: 16,213  
 DIST.SUCC.: 4,094



SCALA 1:200


QT.RIF. 41,985

QUOTE TERRENO	52,00	52,00	52,00
DIST.PARZIALI TERRENO	20,00	20,00	
QUOTE PROGETTO		52,00 51,57 51,97 51,60	51,57 51,97 52,00
DIST.PARZIALI PROGETTO		1,50 1,50	
QUOTE FINITO		52,00 51,97 52,00	51,97 52,00
DIST. PARZIALI FINITO		1,50 1,50	

**SCAVI E BONIFICHE**

STERRO	6,746m <sup>2</sup>
RILEVATI	
TERRENO VEGETALE	0,375m
SOVRASTRUTTURA STRADALE	
STRATO DI USURA	13,273m
CASSONETTO	13,273m

SEZIONE N.: 3  
 QT. PROGETTO: 52,000  
 DIST.PROG.: 20,307  
 DIST.PREC.: 4,094  
 DIST.SUCC.: 4,693



SCALA 1:200


QT.RIF. 41,882

QUOTE TERRENO	52,00		52,00		52,00
DIST.PARZIALI TERRENO		20,00		20,00	
QUOTE PROGETTO		52,00 51,76 51,36		51,60 51,97 52,00	
DIST.PARZIALI PROGETTO			11,77	1,50	
QUOTE FINITO		52,00 51,76		52,00 51,97 52,00	
DIST. PARZIALI FINITO			11,77	1,50	

**SCAVI E BONIFICHE**

STERRO	6,800m <sup>2</sup>
RILEVATI	
TERRENO VEGETALE	0,378m
SOVRASTRUTTURA STRADALE	
STRATO DI USURA	13,358m
CASSONETTO	13,358m

SEZIONE N.: 4  
 QT. PROGETTO: 52,000  
 DIST.PROG.: 25,000  
 DIST.PREC.: 4,693  
 DIST.SUCC.: 25,000



SCALA 1:200


QT.RIF. 41,881

QUOTE TERRENO	52,00		52,00		52,00
DIST.PARZIALI TERRENO		20,00		20,00	
QUOTE PROGETTO		52,00 51,76 51,36		51,60 51,57 52,00	
DIST.PARZIALI PROGETTO			11,86	1,50	
QUOTE FINITO		52,00 51,76		52,00 51,97 52,00	
DIST. PARZIALI FINITO			11,86	1,50	

**SCAVI E BONIFICHE**

STERRO	7,115m <sup>2</sup>
RILEVATI	
TERRENO VEGETALE	0,396m
SOVRASTRUTTURA STRADALE	
STRATO DI USURA	13,811m
CASSONETTO	13,811m

SEZIONE N.: 5  
 QT. PROGETTO: 52,000  
 DIST.PROG.: 50,000  
 DIST.PREC.: 25,000  
 DIST.SUCC.: 8,237




SCALA 1:200

QT.RIF. 41,884

QUOTE TERRENO	52,02	52,01		52,00		52,00
DIST.PARZIALI TERRENO	1,70		18,30		20,00	
QUOTE PROGETTO			52,00 51,35 51,65 51,75		51,60 51,57 51,87 51,97 52,00	
DIST.PARZIALI PROGETTO			12,31		1,50	
QUOTE FINITO			52,00 51,75		52,00 51,97 52,00	
DIST. PARZIALI FINITO			12,31		1,50	

<b>SCAVI E BONIFICHE</b>	
STERRO	7,599m <sup>2</sup>
<b>RILEVATI</b>	
TERRENO VEGETALE	0,486m
<b>SOVRASTRUTTURA STRADALE</b>	
STRATO DI USURA	13,961 m
CASSONETTO	13,961 m

SEZIONE N.: 6  
 QT. PROGETTO: 52,000  
 DIST.PROG.: 58,237  
 DIST.PREC.: 8,237  
 DIST.SUCC.: 9,678



SCALA 1:200

QT.RIF. 41,926


QUOTE TERRENO	52,10		52,00		52,00
DIST.PARZIALI TERRENO		20,00		20,00	
QUOTE PROGETTO		52,06 51,35 51,75		51,60 51,97 52,00	
DIST.PARZIALI PROGETTO			12,46	1,50	
QUOTE FINITO		52,06 51,75		52,00 51,97 52,00	
DIST. PARZIALI FINITO			12,46	1,50	



**SCAVI E BONIFICHE**

STERRO	7,676m <sup>2</sup>
RILEVATI	
TERRENO VEGETALE	0,474m
SOVRASTRUTTURA STRADALE	
STRATO DI USURA	14,136m
CASSONETTO	14,136m

SEZIONE N.: 7  
 QT. PROGETTO: 52,111  
 DIST.PROG.: 67,915  
 DIST.PREC.: 9,678  
 DIST.SUCC.: 4,094



SCALA 1:200


QT.RIF. 42,031

QUOTE TERRENO	52,20		52,11		52,03
DIST.PARZIALI TERRENO		20,00		20,00	
QUOTE PROGETTO		52,17 51,46 51,76 51,86		51,71 51,68 51,98 52,08 52,10	
DIST.PARZIALI PROGETTO			12,64	1,50	
QUOTE FINITO		52,17 51,86		52,11 52,08 52,10	
DIST. PARZIALI FINITO			12,64	1,50	

**SCAVI E BONIFICHE**

STERRO	1,241 m <sup>2</sup>
RILEVATI	
TERRENO VEGETALE	0,082 m
SOVRASTRUTTURA STRADALE	
STRATO DI USURA	3,000 m
CASSONETTO	3,000 m

SEZIONE N.: 8  
 QT. PROGETTO: 52,158  
 DIST.PROG.: 72,009  
 DIST.PREC.: 4,094  
 DIST.SUCC.: 2,991



SCALA 1:200

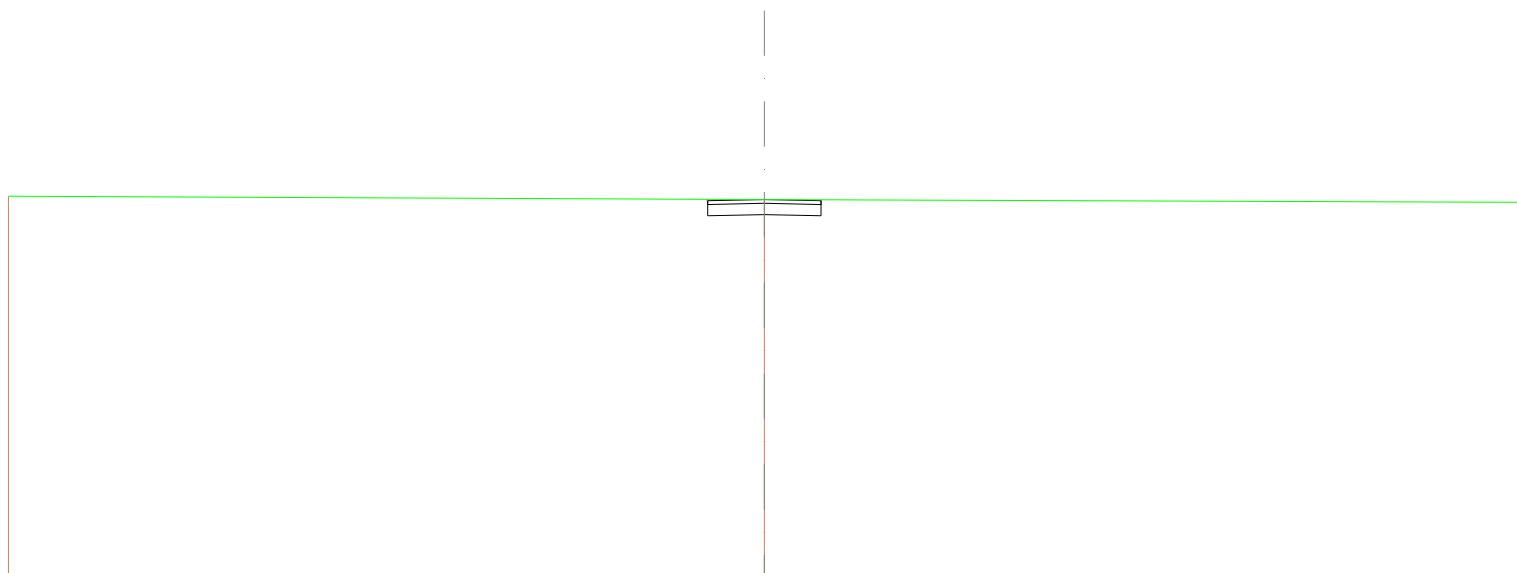
QT.RIF. 42,188

QUOTE TERRENO	52,25		52,16		52,08
DIST.PARZIALI TERRENO		20,00		20,00	
QUOTE PROGETTO			52,16 52,03 52,13 51,73 51,76 51,73 52,03 52,13 52,15		
DIST.PARZIALI PROGETTO			1,50 1,50		
QUOTE FINITO			52,16 52,13 52,16 52,13 52,15		
DIST. PARZIALI FINITO			1,50 1,50		

**SCAVI E BONIFICHE**

STERRO	1,240m <sup>2</sup>
RILEVATI	
TERRENO VEGETALE	0,081 m
SOVRASTRUTTURA STRADALE	
STRATO DI USURA	3,000 m
CASSONETTO	3,000 m

SEZIONE N.: 9  
 QT. PROGETTO: 52,192  
 DIST.PROG.: 75,000  
 DIST.PREC.: 2,991  
 DIST.SUCC.: 25,000



SCALA 1:200


QT.RIF. 42,221

QUOTE TERRENO	52,28		52,19		52,12
DIST.PARZIALI TERRENO		20,00		20,00	
QUOTE PROGETTO			52,20 51,76 52,06		51,79 51,76 52,06 52,16 52,18
DIST.PARZIALI PROGETTO			1,50	1,50	
QUOTE FINITO			52,20 52,16	52,19	52,16 52,18
DIST. PARZIALI FINITO			1,50	1,50	

**SCAVI E BONIFICHE**

STERRO	1,247 m <sup>2</sup>
RILEVATI	
TERRENO VEGETALE	0,086 m
SOVRASTRUTTURA STRADALE	
STRATO DI USURA	3,000 m
CASSONETTO	3,000 m

SEZIONE N.: 10  
 QT. PROGETTO: 52,478  
 DIST.PROG.: 100,000  
 DIST.PREC.: 25,000  
 DIST.SUCC.: 25,000



SCALA 1:200

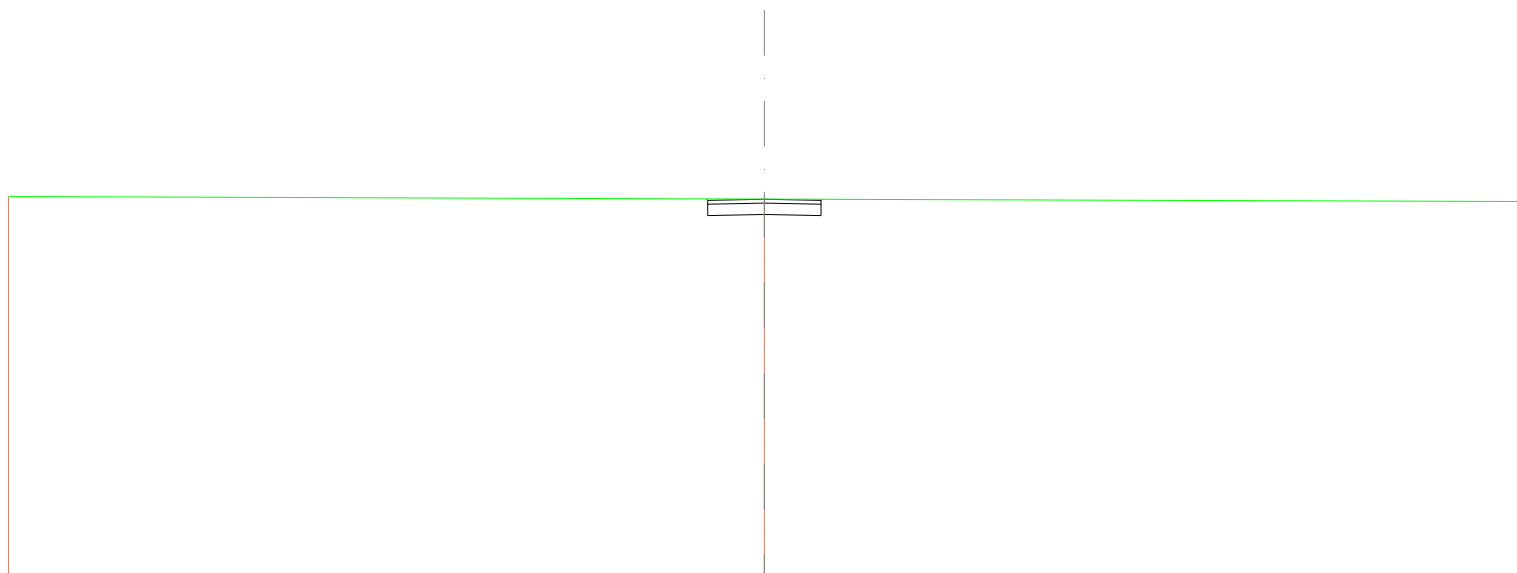
QT.RIF. 42,501

QUOTE TERRENO	52,56		52,48		52,41
DIST.PARZIALI TERRENO		20,00		20,00	
QUOTE PROGETTO			52,48 52,05 52,45 52,08		52,05 52,45 52,47
DIST.PARZIALI PROGETTO			1,50 1,50		
QUOTE FINITO			52,48 52,45 52,48		52,45 52,47
DIST. PARZIALI FINITO			1,50 1,50		

**SCAVI E BONIFICHE**

STERRO	1,262 m <sup>2</sup>
RILEVATI	
TERRENO VEGETALE	0,100 m
SOVRASTRUTTURA STRADALE	
STRATO DI USURA	3,000 m
CASSONETTO	3,000 m

SEZIONE N.: 11  
 QT. PROGETTO: 52,764  
 DIST.PROG.: 125,000  
 DIST.PREC.: 25,000  
 DIST.SUCC.: 25,000



SCALA 1:200


QT.RIF. 42,786

QUOTE TERRENO	52,84		52,77		52,70
DIST.PARZIALI TERRENO		20,00		20,00	
QUOTE PROGETTO			52,77 52,33 52,73 52,36		52,33 52,73 52,76
DIST.PARZIALI PROGETTO			1,50 1,50		
QUOTE FINITO			52,77 52,73 52,76		52,73 52,76
DIST. PARZIALI FINITO			1,50 1,50		

**SCAVI E BONIFICHE**

STERRO	1,292 m <sup>2</sup>
RILEVATI	
TERRENO VEGETALE	0,127 m
SOVRASTRUTTURA STRADALE	
STRATO DI USURA	3,000 m
CASSONETTO	3,000 m

SEZIONE N.: 12  
 QT. PROGETTO: 53,050  
 DIST.PROG.: 150,000  
 DIST.PREC.: 25,000  
 DIST.SUCC.: 25,000



SCALA 1:200


QT.RIF. 43,074

QUOTE TERRENO	53,13		53,07		52,99
DIST.PARZIALI TERRENO		20,00		20,00	
QUOTE PROGETTO			53,07 52,62 53,02 52,65		52,62 53,02 53,06
DIST.PARZIALI PROGETTO			1,50 1,50		
QUOTE FINITO			53,07 53,02 53,05		53,02 53,06
DIST. PARZIALI FINITO			1,50 1,50		

**SCAVI E BONIFICHE**

STERRO	1,298m <sup>2</sup>
RILEVATI	
TERRENO VEGETALE	0,132m
SOVRASTRUTTURA STRADALE	
STRATO DI USURA	3,000m
CASSONETTO	3,000m

SEZIONE N.: 13  
 QT. PROGETTO: 53,336  
 DIST.PROG.: 175,000  
 DIST.PREC.: 25,000  
 DIST.SUCC.: 25,000



SCALA 1:200


QT.RIF. 43,365

QUOTE TERRENO	53,42		53,35		53,28
DIST.PARZIALI TERRENO		20,00		20,00	
QUOTE PROGETTO			53,36 52,91 53,31 52,94		52,91 53,31 53,35
DIST.PARZIALI PROGETTO			1,50 1,50		
QUOTE FINITO			53,36 53,31 53,34		53,31 53,35
DIST. PARZIALI FINITO			1,50 1,50		

**SCAVI E BONIFICHE**

STERRO	1,285m <sup>2</sup>
RILEVATI	
TERRENO VEGETALE	0,122m
SOVRASTRUTTURA STRADALE	
STRATO DI USURA	3,000m
CASSONETTO	3,000m

SEZIONE N.: 14  
 QT. PROGETTO: 53,622  
 DIST.PROG.: 200,000  
 DIST.PREC.: 25,000  
 DIST.SUCC.: 4,000



SCALA 1:200

QT.RIF. 43,655

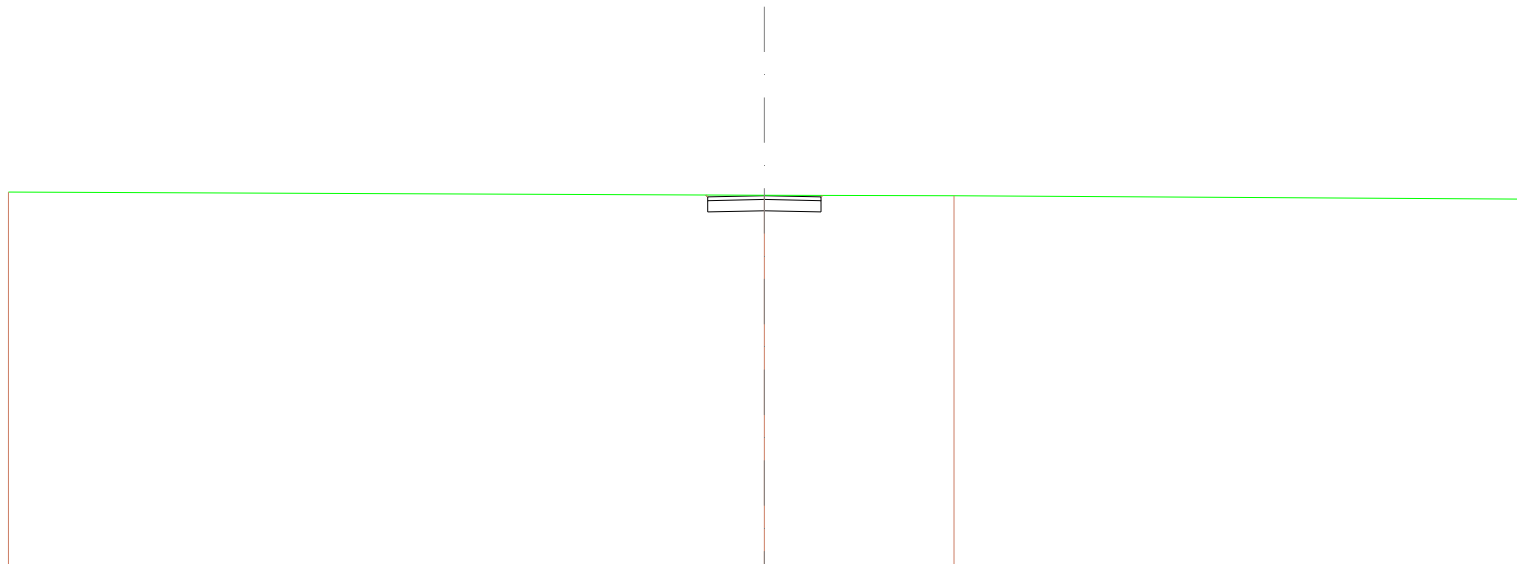
QUOTE TERRENO	53,72		53,63	53,62	53,54
DIST.PARZIALI TERRENO		20,00		6,54	13,46
QUOTE PROGETTO			53,64 53,19 53,59 53,22	53,19 53,59 53,63	
DIST.PARZIALI PROGETTO			1,50	1,50	
QUOTE FINITO			53,64 53,59 53,62	53,59 53,63	
DIST. PARZIALI FINITO			1,50	1,50	



**SCAVI E BONIFICHE**

STERRO	1,283m <sup>2</sup>
RILEVATI	
TERRENO VEGETALE	0,120m
SOVRASTRUTTURA STRADALE	
STRATO DI USURA	3,000m
CASSONETTO	3,000m

SEZIONE N.: 15  
 QT. PROGETTO: 53,668  
 DIST.PROG.: 204,000  
 DIST.PREC.: 4,000  
 DIST.SUCC.: 2,000



SCALA 1:200


QT.RIF. 43,701

QUOTE TERRENO	53,76		53,68	53,67	53,58
DIST.PARZIALI TERRENO		20,00		5,02	14,98
QUOTE PROGETTO			53,69 53,24 53,64 53,27	53,24 53,64 53,68	
DIST.PARZIALI PROGETTO			1,50	1,50	
QUOTE FINITO			53,69 53,64 53,67	53,64 53,68	
DIST. PARZIALI FINITO			1,50	1,50	

**SCAVI E BONIFICHE**

STERRO	6,930m <sup>2</sup>
RILEVATI	
TERRENO VEGETALE	0,461 m
SOVRASTRUTTURA STRADALE	
STRATO DI USURA	12,879m
CASSONETTO	12,879m

SEZIONE N.: 16  
 QT. PROGETTO: 53,691  
 DIST.PROG.: 206,000  
 DIST.PREC.: 2,000  
 DIST.SUCC.: 19,000



SCALA 1:200


QT.RIF. 43,626

QUOTE TERRENO	53,79		53,70	53,69	53,60
DIST.PARZIALI TERRENO		20,00		4,26	15,74
QUOTE PROGETTO		53,75 53,06 53,46	53,29	53,26 53,66 53,70	
DIST.PARZIALI PROGETTO			11,38	1,50	
QUOTE FINITO		53,75 53,46	53,69	53,66 53,70	
DIST. PARZIALI FINITO			11,38	1,50	

**SCAVI E BONIFICHE**

STERRO	1,254 m <sup>2</sup>
RILEVATI	
TERRENO VEGETALE	0,091 m
SOVRASTRUTTURA STRADALE	
STRATO DI USURA	3,000 m
CASSONETTO	3,000 m

SEZIONE N.: 17  
 QT. PROGETTO: 53,908  
 DIST.PROG.: 225,000  
 DIST.PREC.: 19,000



SCALA 1:200

QT.RIF. 43,939

QUOTE TERRENO	54,00		53,91	53,79
DIST.PARZIALI TERRENO		20,00		20,00
QUOTE PROGETTO			53,92 53,48 53,88 53,51	53,48 53,88 53,90
DIST.PARZIALI PROGETTO			1,50 1,50	
QUOTE FINITO			53,92 53,88 53,91	53,88 53,90
DIST. PARZIALI FINITO			1,50 1,50	