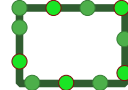





Legenda

-  Delimitazione aree impianto
-  Stazione Elettrica TERNA S.p.A
-  Elettrodotto interrato AT da realizzare
-  Confini comunali

<p>Comune di Brindisi Regione Puglia</p>   <p>Provincia di Brindisi</p>		<p>Comitente:</p>  <p>TAIGETE SOL S.R.L. VIA MERCATO 3/5 CAP 20121 MILANO (MI) c.f. 12502490969</p>			
					
<p>Titolo del Progetto:</p> <p>Progetto per la realizzazione e l'esercizio di un impianto agrifotovoltaico dotato di accumulo denominato "Bardi"</p>					
Documento:	PROGETTO DEFINITIVO	Codice Pratica:	58LXIS7		
Elaborato:	STRALCIO DEGLI STRUMENTI URBANISTICI VIGENTI	N° Tavola:	R.2		
		SCALA:	1:25.000		
		FOGLIO:	1 di 1		
		FORMATO:	A1		
<p>Nome file: 58LXIS7_Elaborato_Grafico_R.2.pdf</p>					
Progettazione:	Progettisti:		Gruppo di lavoro		
 <p>NEW DEVELOPMENTS S.r.l. Piazza Europa, 14 87100 Cosenza (CS)</p>	 <p>dot. ing. Giovanni Guzzo Foliaro dot. ing. Amedeo Costabile dot. ing. Francesco Meringolo</p>		<p>dot. ing. Denise Di Cianni dot. ing. Diego De Benedittis dot. ing. Giuseppe Imbrogno dot. geol. Martina Petracca</p>		
Rev.	Data Revisione	Descrizione Revisione	Redatto	Controllato	Approvato
00	01/08/2022	PRIMA EMISSIONE	New Dev.	CSC	CSC