Sezione 1 (Ir)
Progressiva 0.00 m

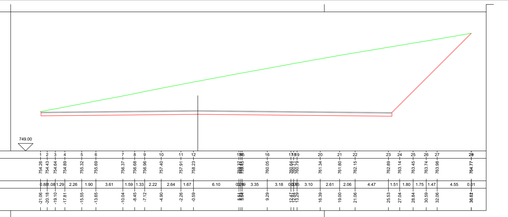

Sezione 4
Progressiva 45.00 m

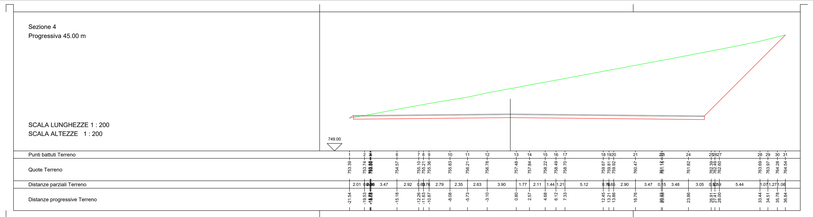

Sezione 7
Progressiva 75.00 m

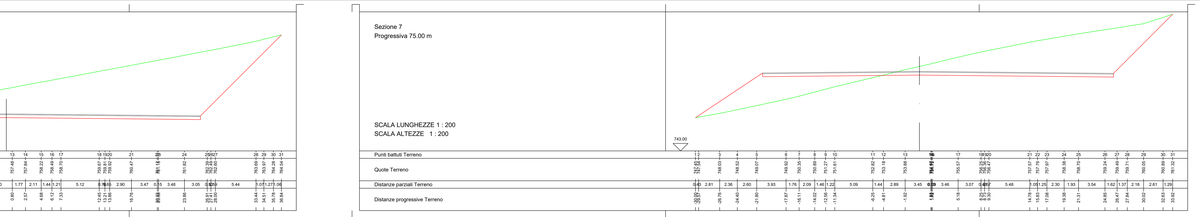

Sezione 2
Progressiva 15.00 m

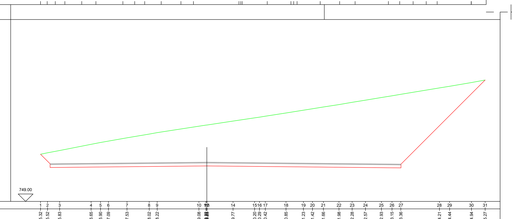

Sezione 5
Progressiva 60.00 m

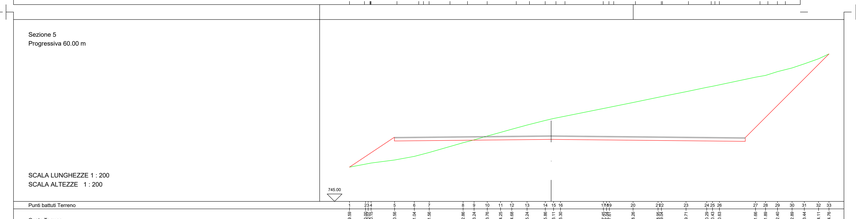

Sezione 8 (Fr)
Progressiva 85.00 m

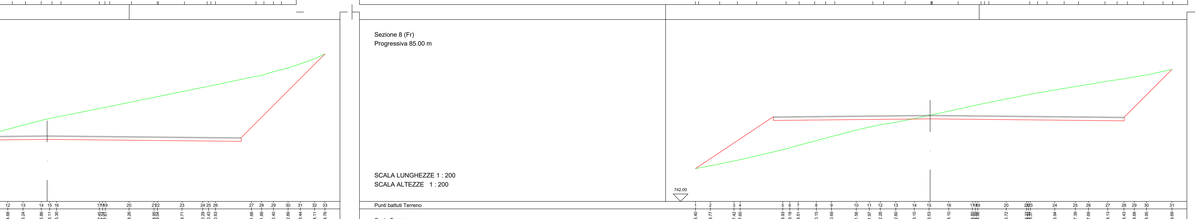

Sezione 3
Progressiva 30.00 m

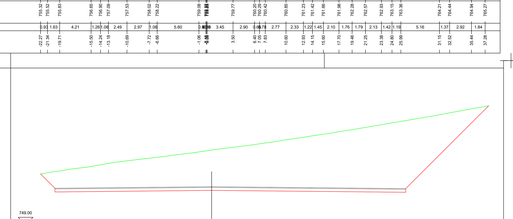

Sezione 6
Progressiva 69.50 m



sorgenia MAESTRALE
Via Alessandro Algardi n.4, 20148 Milano (MI)

PROGETTO DEFINITIVO PER LA REALIZZAZIONE DI UN PARCO EOLICO RICADENTE NEI COMUNI DI GANGI (PA), E CALASCIBETTA (EN)

BFP
STUDIO ASSOCIATO
DI INGEGNERIA E ARCHITETTURA
Dott. Ing. Giuseppe Bonfiglio
Dott. Ing. Vincenzo Francesco Fiorello
Dott. Ing. Antonino Maria Guarnaccia
Dott. Ing. Danilo Pompponio
Dott. Arch. Gaetano Rallo
Dott. Arch. Gianluca Gentile
Dott. Agr. Gianluca Catania
Dott. Agr. Gianfranco Cimino
Dott. Geol. Carmelo Vizzini
Via Libertà, 203 90139 Palermo (PA)
P.IVA 05853890821
Tel. +39 091 6260811 Fax +39 091 6260806
info@bfp.it PEC: bfp@pec.bfp.it
Direttore Tecnico Ing. Giuseppe BONFIGLIO
Direttore Amministrativo Dott. Ing. Vincenzo Francesco FIORELLO

Tecnico
ing. Danilo POMPONZO

Collaborazioni
ing. Milena MEDUSINEO
ing. Luca CARSILLA
ing. Valentina SAMPIANTINO
ing. Tommaso MANCINI
ing. Fabio MASTROIERIO
ing. Martino LAPENNA
ing. Margherita DEBERNARDIS
ing. Miriam MATARRESE
pianific. ter. Antonio SANTANDREA
ing. Nunzia ZECCHILLO
ing. Mariano MARGIOLLA
ing. Giuseppe Federico ZINGARELLI
ing. Dionisio STARFIERI

Responsabile commessa
ing. Danilo POMPONZO

Pompponio Danilo
2022.10.31 12:24:12
+00'00'

TAVOLA	TITOLO	COMMESSA	TIPOLOGIA
C11	**Profili longitudinali e sezioni delle Piazzole per l'installazione degli Aerogeneratori - Piazzola WTG-GA-13 -**	21116	D
REVISIONE		CODICE ELABORATO	
00		DW211140-C11	
FOGLIO		SOSTITUISCE	SOSTITUITO DA
3/4		CODICE ELABORATO	CODICE ELABORATO
		NOME FILE	SCALA
		DW211140-C11.dwg	VARIE

REV	DATA	MODIFICA	ESEGUITO	CONTROLLATO	APPROVATO
00	30/10/2022	Emissione	Zingarelli	Migliorico	Pompponio
01					
02					
03					
04					
05					

Tutte le informazioni tecniche contenute nel presente documento sono di proprietà esclusiva della Studio Tecnico BFP S.r.l. Ne è vietata qualsiasi copia, riproduzione, divulgazione a terzi senza previa autorizzazione scritta. All'interno del tecnico informatico contenuto in this document is the exclusive property of Studio Tecnico BFP S.r.l. and may neither be copied nor disclosed to third parties without prior written consent. (art. 2575 C.C.)

Questo disegno non abbina l'A4 e deve la modifica integrale

Note: Profili in 1:200 scala

PROFILO STRADA WTG_13

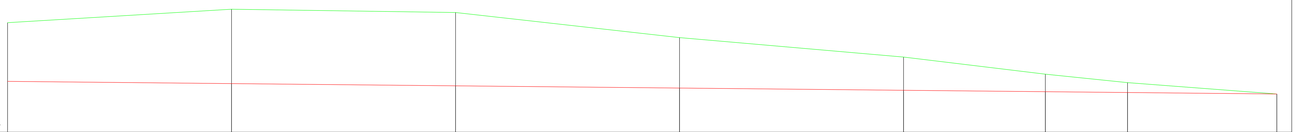

Sezioni	1	2	3	4	5	6	7
Quote Terreno	743.541	743.249	743.023	747.241	749.027	749.668	753.122
Quote di Progetto	754.458	754.458	754.458	753.460	753.411	753.716	753.461
Distanze parziali Terreno		15.000	15.000	15.000	15.000	9.497	5.503
Distanze progressive Terreno	0.000	15.000	30.000	45.000	60.000	69.497	75.000
Ettorometriche							
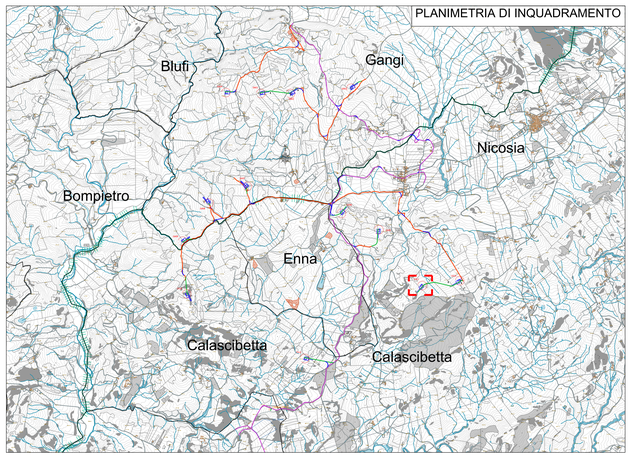
Andamento planim. — Sv = 84.997