Sezione 1 (Ir)
Progressiva 0.00 m

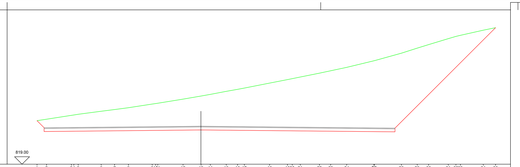

SCALA LUNGHEZZE 1 : 200
SCALA ALTEZZE 1 : 200

Punti battuti Terreno	1	2	3	4	5	6	7	8	9	10	11	12	13	14	15	16	17	18	19	20	21	22	23	24	25	26	27	28	29	30	31	32	33	34	35
Quote Terreno	823.42	823.03	824.34	824.50	824.50	824.37	824.37	824.37	824.37	824.37	824.77	824.77	824.13	824.36	824.76	824.55	824.55	824.87	824.83	824.90	824.90	824.92	824.87	824.87	824.82	824.82	824.82	824.82	824.82	824.82	824.71	824.71	824.71	824.86	824.75
Distanze parziali Terreno		3.36	3.32	1.53	3.99	1.60	1.65	3.18	3.18	3.37	2.42	3.24	2.13	1.53	3.48	3.39	2.40	2.40	2.58	1.61	2.15	3.84	3.38	3.63	2.12	1.03	2.63	3.48	3.48	3.05	1.65				
Distanze progressive Terreno	0.00	3.36	6.67	8.21	12.20	13.80	15.45	18.63	21.81	25.18	27.60	30.84	32.97	34.50	37.98	41.37	43.77	46.17	48.75	50.36	52.51	56.35	59.73	63.36	65.48	66.51	69.14	72.62	76.10	79.15	80.80				

Sezione 4
Progressiva 45.00 m

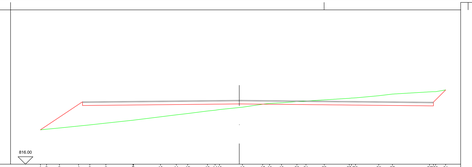

SCALA LUNGHEZZE 1 : 200
SCALA ALTEZZE 1 : 200

Punti battuti Terreno	1	2	3	4	5	6	7	8	9	10	11	12	13	14	15	16	17	18	19	20	21	22	23	24	25	26	27	28	29	30	31
Quote Terreno	820.90	820.88	820.90	820.91	821.11	821.35	821.50	821.50	821.50	821.50	821.50	821.50	821.50	821.50	821.79	821.79	821.79	821.79	821.79	821.79	821.79	821.79	821.79	821.79	821.79	821.79	821.79	821.79	821.79	821.79	821.79
Distanze parziali Terreno		0.44	1.72	2.57	1.55	2.15	3.84	3.84	3.32	3.42	2.12	1.54	2.64	3.16	3.16	3.06	2.73	3.16	3.16	2.07	1.21	2.45	3.34	3.16	3.12	1.82	4.97	3.16	3.16		
Distanze progressive Terreno	0.00	0.44	2.16	4.73	6.28	8.43	12.27	16.11	19.43	22.85	24.97	26.51	29.15	32.31	35.47	38.53	41.26	44.42	47.58	49.65	50.86	53.31	56.65	59.81	62.93	64.75	69.72	72.88	76.04		

Sezione 7
Progressiva 75.00 m

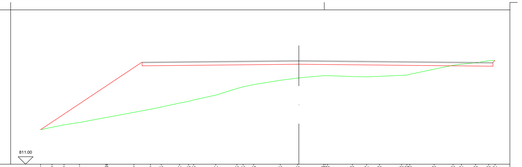

SCALA LUNGHEZZE 1 : 200
SCALA ALTEZZE 1 : 200

Punti battuti Terreno	1	2	3	4	5	6	7	8	9	10	11	12	13	14	15	16	17	18	19	20	21	22	23	24	25	26	27	28	29	30	31	32	33	34
Quote Terreno	814.42	814.34	814.28	814.19	817.56	817.56	817.56	817.56	817.56	817.56	817.56	817.56	817.56	817.56	817.56	817.56	817.56	817.56	817.56	817.56	817.56	817.56	817.56	817.56	817.56	817.56	817.56	817.56	817.56	817.56	817.56	817.56	817.56	817.56
Distanze parziali Terreno		1.95	1.90	2.05	3.52	3.57	2.22	1.44	2.46	1.16	1.16	2.96	2.83	3.16	3.41	3.58	2.34	3.45	3.16	3.29	1.93	1.73	2.36	3.16	3.25	2.54	3.12	1.90	1.73	3.16	3.16
Distanze progressive Terreno	0.00	1.95	3.85	5.90	9.42	12.99	15.21	16.65	19.11	20.27	21.43	24.39	27.22	30.38	33.79	37.37	39.71	43.16	46.32	49.61	51.54	53.27	55.63	58.79	62.04	64.58	67.70	69.60	71.33	74.49	77.65

Sezione 2
Progressiva 15.00 m

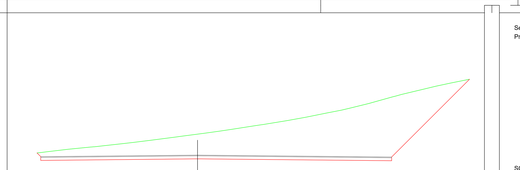

SCALA LUNGHEZZE 1 : 200
SCALA ALTEZZE 1 : 200

Punti battuti Terreno	1	2	3	4	5	6	7	8	9	10	11	12	13	14	15	16	17	18	19	20	21	22	23	24	25	26	27	28	29	30	31	32
Quote Terreno	823.42	823.03	824.34	824.50	824.50	824.37	824.37	824.37	824.37	824.37	824.77	824.77	824.13	824.36	824.76	824.55	824.55	824.87	824.83	824.90	824.90	824.92	824.87	824.87	824.82	824.82	824.82	824.82	824.82	824.82	824.71	824.71
Distanze parziali Terreno		3.36	3.32	1.53	3.99	1.60	1.65	3.18	3.18	3.37	2.42	3.24	2.13	1.53	3.48	3.39	2.40	2.40	2.58	1.61	2.15	3.84	3.38	3.63	2.12	1.03	2.63	3.48	3.48	3.05	1.65	
Distanze progressive Terreno	0.00	3.36	6.67	8.21	12.20	13.80	15.45	18.63	21.81	25.18	27.60	30.84	32.97	34.50	37.98	41.37	43.77	46.17	48.75	50.36	52.51	56.35	59.73	63.36	65.48	66.51	69.14	72.62	76.10	79.15	80.80	

Sezione 5
Progressiva 60.00 m

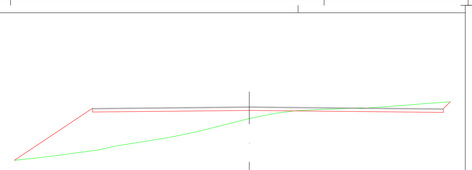

SCALA LUNGHEZZE 1 : 200
SCALA ALTEZZE 1 : 200

Punti battuti Terreno	1	2	3	4	5	6	7	8	9	10	11	12	13	14	15	16	17	18	19	20	21	22	23	24	25	26	27	28	29	30	31	32	33
Quote Terreno	817.66	817.71	817.74	817.74	819.63	819.63	819.63	819.63	819.63	819.63	820.95	821.74	821.74	821.74	821.74	821.74	821.74	821.74	821.74	821.74	821.74	821.74	821.74	821.74	821.74	821.74	821.74	821.74	821.74	821.74	821.74	821.74	821.74
Distanze parziali Terreno		1.523	1.616	3.17	2.62	3.04	1.77	1.88	3.16	2.56	3.23	1.677	2.94	1.71	5.27	1.616	3.46	2.33	1.33	2.27	1.388	2.85	2.94	1.77	2.22	2.44	1.43	2.23	3.22		
Distanze progressive Terreno	0.00	1.523	3.139	6.31	8.93	11.97	13.74	15.62	18.78	21.34	24.57	26.247	29.187	30.90	36.17	37.786	41.246	43.576	44.906	47.176	48.564	51.414	54.354	56.124	58.344	60.784	62.224	64.454	67.674		

Sezione 8 (Fr)
Progressiva 85.00 m

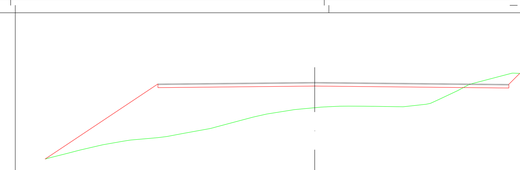

SCALA LUNGHEZZE 1 : 200
SCALA ALTEZZE 1 : 200

Punti battuti Terreno	1	2	3	4	5	6	7	8	9	10	11	12	13	14	15	16	17	18	19	20	21	22	23	24	25	26	27	28	29	30	31	32	33	34	35	36
Quote Terreno	814.42	814.34	814.28	814.19	817.56	817.56	817.56	817.56	817.56	817.56	817.56	817.56	817.56	817.56	817.56	817.56	817.56	817.56	817.56	817.56	817.56	817.56	817.56	817.56	817.56	817.56	817.56	817.56	817.56	817.56	817.56	817.56	817.56	817.56	817.56	817.56
Distanze parziali Terreno		2.09	2.15	3.03	2.76	3.16	1.54	2.11	1.24	2.42	3.37	1.54	2.42	5.02	1.90	3.09	1.61	3.32	2.47	1.16	2.04	1.63	3.04	2.71	3.08	1.54	2.67	1.90	3.69	1.54	3.16
Distanze progressive Terreno	0.00	2.09	4.24	7.27	10.03	13.19	14.73	16.84	18.08	20.50	23.87	25.41	27.83	32.85	34.75	37.84	39.45	42.77	45.24	46.40	48.44	50.07	53.11	55.82	58.90	60.44	63.11	65.01	68.70	70.24	73.40

Sezione 3
Progressiva 30.00 m

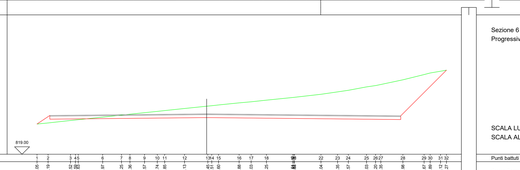

SCALA LUNGHEZZE 1 : 200
SCALA ALTEZZE 1 : 200

Punti battuti Terreno	1	2	3	4	5	6	7	8	9	10	11	12	13	14	15	16	17	18	19	20	21	22	23	24	25	26	27	28	29	30	31	32
Quote Terreno	823.42	823.03	824.34	824.50	824.50	824.37	824.37	824.37	824.37	824.37	824.77	824.77	824.13	824.36	824.76	824.55	824.55	824.87	824.83	824.90	824.90	824.92	824.87	824.87	824.82	824.82	824.82	824.82	824.82	824.82	824.71	824.71
Distanze parziali Terreno		1.48	3.01	1.48	3.27	2.52	1.14	1.95	1.70	3.00	2.66	3.13	1.84	2.76	1.61	2.04	3.51	1.84	3.57	2.22	1.43	2.45	1.28	1.78	2.95	2.84	1.43	1.98	1.78		
Distanze progressive Terreno	0.00	1.48	4.49	5.96	9.23	11.75	12.89	14.84	16.54	19.54	22.20	25.33	27.17	29.93	31.54	33.58	37.09	38.93	42.50	44.72	46.15	48.60	49.88	51.66	54.61	57.45	58.88	60.86	62.64		

Sezione 6
Progressiva 69.50 m

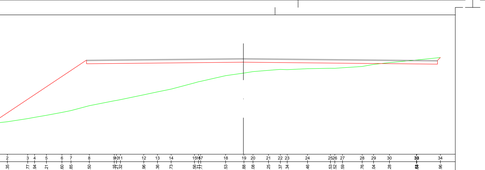

SCALA LUNGHEZZE 1 : 200
SCALA ALTEZZE 1 : 200

Punti battuti Terreno	1	2	3	4	5	6	7	8	9	10	11	12	13	14	15	16	17	18	19	20	21	22	23	24	25	26	27	28	29	30	31	32	33	34
Quote Terreno	817.74	818.15	818.15	818.15	817.17	817.17	817.17	817.17	817.17	817.17	818.15	818.15	818.15	818.15	818.15	818.15	818.15	823.23	823.23	823.23	823.23	823.23	823.23	823.23	823.23	823.23	823.23	823.23	823.23	824.34	824.34	824.34	824.34	824.34
Distanze parziali Terreno		2.15	2.74	3.56	1.57	2.08	3.22	2.44	3.35	3.56	3.13	1.83	1.82	3.13	3.56	3.34	2.45	3.21	2.07	1.59	3.02	2.73	3.06	3.09	2.83	3.04	2.12	3.62	3.09	3.15	
Distanze progressive Terreno	0.00	2.15	4.89	8.45	10.02	12.10	15.32	17.76	21.11	24.67	27.80	29.63	31.45	34.58	38.14	41.48	43.93	47.14	49.21	50.80	53.82	56.55	59.61	62.70	65.53	68.57	70.69	74.31	77.40	80.55	83.70

Pendenza % Progetto

PROFILO STRADA WTG_14

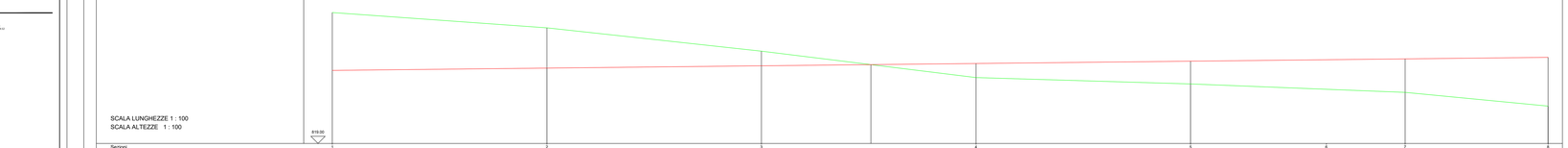

SCALA LUNGHEZZE 1 : 100
SCALA ALTEZZE 1 : 100

Sezioni	1	2	3	4	5	6	7
Quote Terreno	826.126	827.057	829.433	833.000	833.145	832.557	827.000
Quote di Progetto	824.904	824.904	824.411	824.571	824.712	824.834	824.900	824.900
Distanze parziali Terreno		10.000	10.000	10.000	10.000	10.000	9.997
Distanze progressive Terreno	0.000	10.000	20.000	30.000	40.000	50.000	60.000	70.000	80.997
Ettometriche	0	1	2	3	4	5	6	7	8

Andamento planim.

Sv = 84.997

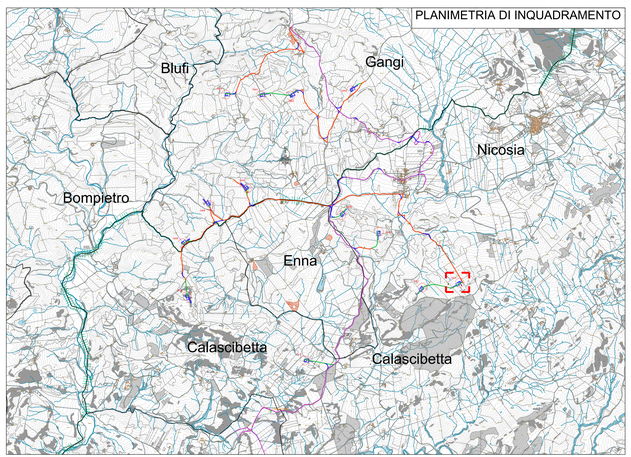

sorgenia
MAESTRALE

Via Alessandro Algardi n.4, 20148 Milano (MI)

PROGETTO DEFINITIVO PER LA REALIZZAZIONE DI UN PARCO EOLICO RICADENTE NEI COMUNI DI GANGI (PA), E CALASCIBETTA (EN)

BFP
Via Gaetano Donizetti, 1
35030 Rubano (PD)
Tel. 049 8977345
Fax 049 8977399
Società con Unico Socio
CAPITALE SOCIALE INTERAMENTE VERSATO
REA PD 394 990
P.IVA e C.F. IT04592650287
PEC BFP GROUP@PEC.IT

Provincia Padova
CCIAA PD-1997-
REA 394990

Tecnico
ing. Danilo POMPONIO

Collaborazioni
ing. Milena MEDUSONICO
ing. Luca CARSILLA
ing. Valentina SAMMARTINO
ing. Tommaso MANCINI
ing. Fabio MASTROGIROD
ing. Martino LAPENNA
ing. Margherita DEBERNARDIS
ing. Miriam MATARRESE
pianific. terr. Antonio SANTANDREA
ing. Nunzia ZECCHILLO
ing. Mariano MARGIOLA
ing. Giuseppe Federico ZINGARELLI
ing. Dionisio STARFIERE

Responsabile commessa
ing. Danilo POMPONIO

TAVOLA	TITOLO	COMMESSA	TIPOLOGIA
C11	**Profili longitudinali e sezioni delle Piazzole per l'installazione degli Aerogeneratori - Piazzola WTG-GA-14 -**	21116	D
REVISIONE		CODICE ELABORATO	
00		DW211160-C11	
FOGLIO		SOSTITUISCE	SOSTITUITO DA
4/4		CODICE ELABORATO	CODICE ELABORATO
		NOME FILE	SCALA
		DW211160-C11.dwg	VARIE

Tutte le informazioni tecniche contenute nel presente documento sono di proprietà esclusiva della Società Sorgenia MAESTRALE S.r.l. non possono essere riprodotte, divulgate o comunque utilizzate senza la sua preventiva autorizzazione scritta. All'archivio informatico contenente il file documento è l'unico esclusivo proprietario ed avente diritto ai sensi della legge 633/41 e dell'art. 2575 e ss. del codice civile.

REV	DATA	MODIFICA	DISEGNATO	CONTROLLATO	APPROVATO
00	30/10/2022	Emissione	Zingarelli	Migliorino	Pompono
01					
02					
03					
04					
05					

Copia stampata per utilizzo "A" - vietata la modifica integrale

Tipo: A1(594x841) Un Lato