PROFILO A-A

PENDENZA TERRENO PROGETTO		2.79%	4.83%		5.44%	
DIREZIONE PENDENZA		→	→		→	
DISTANZA PARZIALE		161.19	89.60		43.92	
PROFONDITA SCAVO		0.00	0.00	0.00	0.00	0.00
ALTEZZA RINTERRO						

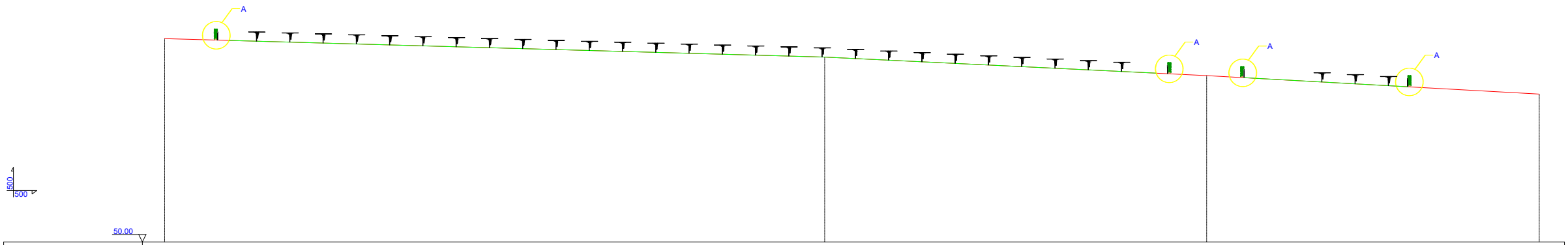
A
A
A
A
500
500
50.00

PICCHETTI	1		2		3		4
QUOTE TERRENO	105.00		100.00		95.00		90.00
QUOTE PROGETTO	105.00		100.00		95.00		90.00
DISTANZA PARZIALE		178.58		103.33		89.97	
DISTANZA PROGRESSIVA	0.00		178.58		281.91		371.88

PROFILO B-B

PENDENZA TERRENO PROGETTO		5.04%	8.57%	2.67%	
DIREZIONE PENDENZA		→	→	→	
DISTANZA PARZIALE		99.14	58.28	143.17	
PROFONDITA SCAVO		0.00	0.00	0.00	0.00
ALTEZZA RINTERRO					

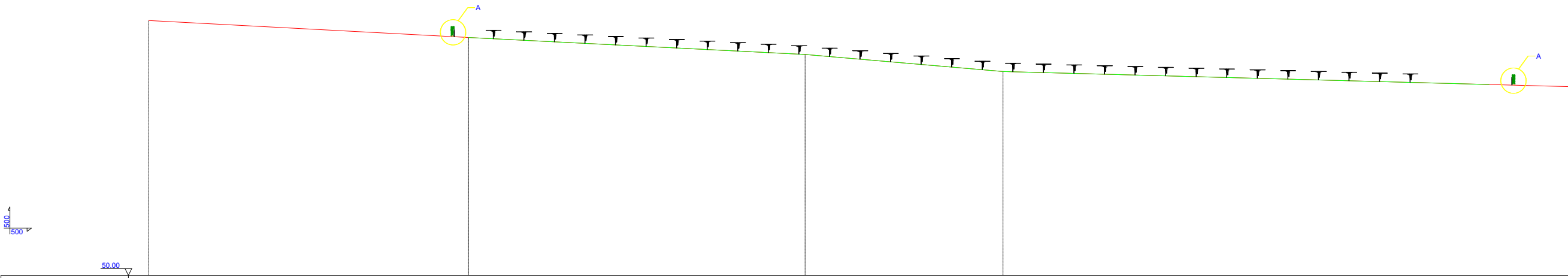
A
A
500
500
50.00

PICCHETTI	1		2		3		4	
QUOTE TERRENO	125.00		120.00		115.00		110.00	
QUOTE PROGETTO	125.00		120.00		115.00		110.00	
DISTANZA PARZIALE		94.13		99.14		58.28		261.55
DISTANZA PROGRESSIVA	0.00		94.13		193.27		251.55	

PROFILO C-C

PENDENZA TERRENO PROGETTO		0.81%		0.81%	7.03%		2.98%	
DIREZIONE PENDENZA		→		→	→		→	
DISTANZA PARZIALE		29.50	34.04	182.28	33.96		175.30	
PROFONDITA SCAVO		0.00		0.00	0.00	0.00	0.00	0.00
ALTEZZA RINTERRO			0.36					

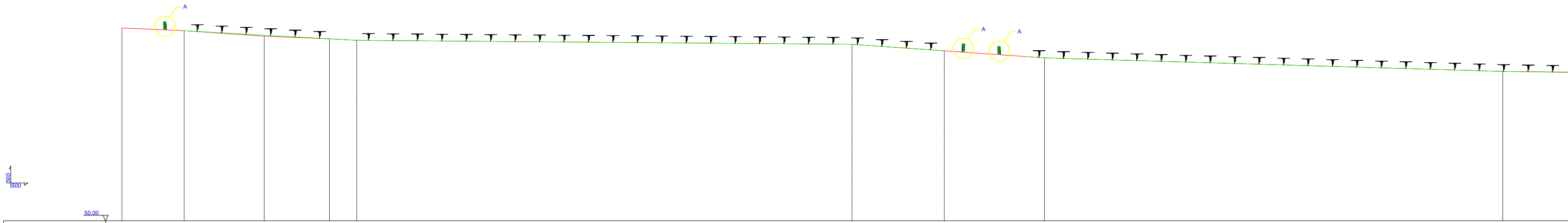
A
A
A
500
500
50.00

PICCHETTI	1	2	3	4	5	6	7	8	9
QUOTE TERRENO	121.00	120.00	118.00	117.00	116.00	115.00	112.00	110.00	105.00
QUOTE PROGETTO	121.00	120.00	118.00	117.00	116.00	115.00	112.60	110.00	105.00
DISTANZA PARZIALE	22.89	29.50	24.00	10.04	182.28	33.96	36.91	168.67	
DISTANZA PROGRESSIVA	0.00	22.89	52.39	76.39	86.43	268.71	302.67	339.58	508.25

2.67%			0.00%	3.46%		1.03%	
→				→		→	
12.72	19.95	10.13	50.26	40.13	18.61	36.60	
0.00	0.05	0.68	0.00	0.00	0.40	0.00	0.00

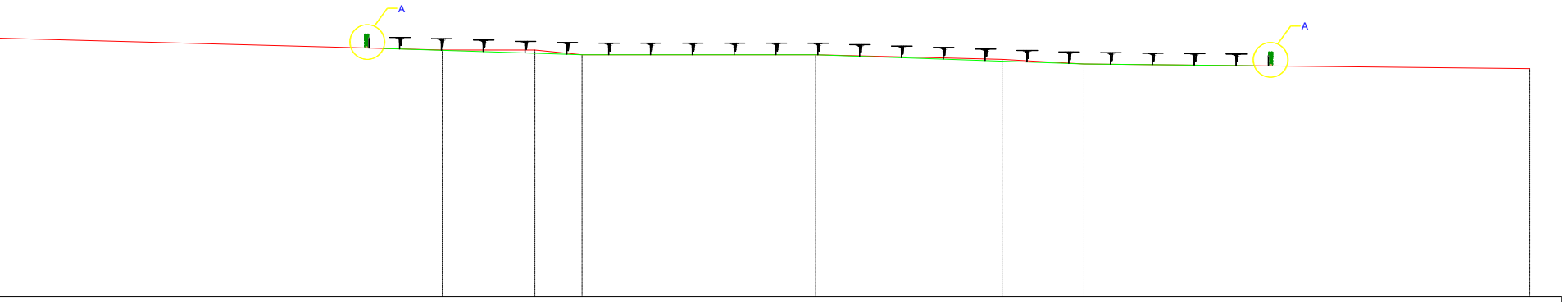

5	6	7	8	9	10	1
103.00	103.00	102.00	102.00	101.00	100.00	99.00
103.00	103.00	102.00	102.00	101.00	100.00	99.00
19.95	10.14	50.26	40.13	17.61	95.97	
513.10	533.05	543.19	593.45	633.58	651.19	747.16

PROFILO D-D

PENDENZA TERRENO PROGETTO		1.76%	
DIREZIONE PENDENZA		→	
DISTANZA PARZIALE		31.70	59.39
PROFONDITA SCAVO		0.00	0.56
ALTEZZA RINTERRO			

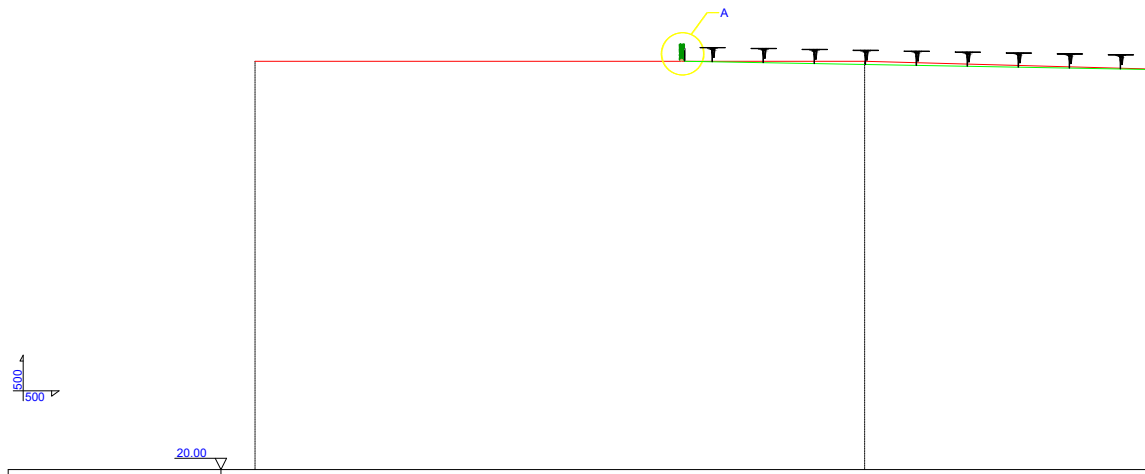
A
500
500
20.00

PICCHETTI	1	2
QUOTE TERRENO	122.00	122.00
QUOTE PROGETTO	122.00	122.00
DISTANZA PARZIALE	107.53	73.53
DISTANZA PROGRESSIVA	0.00	107.53

1.55%			
→			
101.57	40.83	10.38	
0.57	0.21	0.00	

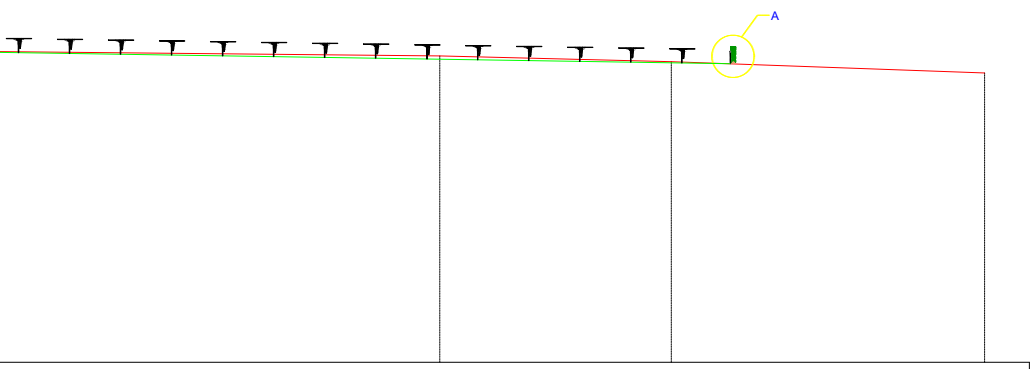

	10	11	12
	104.00	103.00	101.00
	104.00	103.00	101.00
101.58	40.83	55.26	
	609.83	650.66	705.92

PARTICOLARE "A"

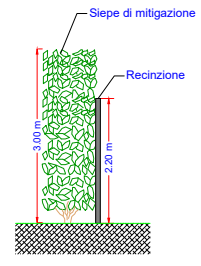
Siepe di mitigazione
Recinzione
3.00 m
2.20 m

LEGENDA

— TERRENO ESISTETE

— TERRENO PROGETTO

PROFILO E-E

PENDENZA TERRENO PROGETTO		
DIREZIONE PENDENZA		
DISTANZA PARZIALE		
PROFONDITA SCAVO		0.00
ALTEZZA RINTERRO		

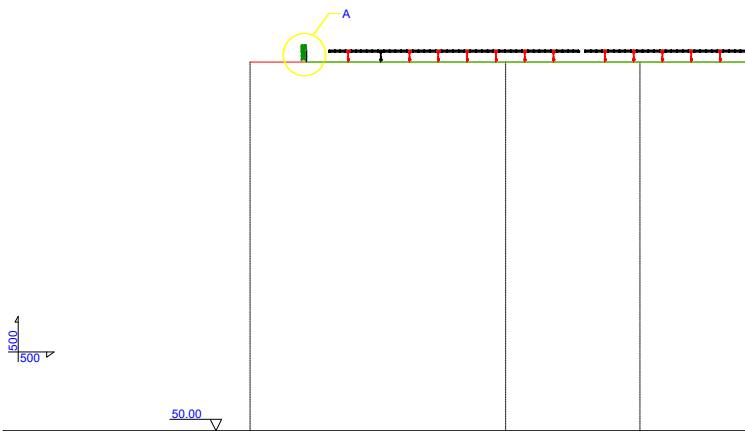
A
500
500
50.00

	1		2		3
PICCHETTI	1		2		3
QUOTE TERRENO	115.00		115.00		115.00
QUOTE PROGETTO	115.00		115.00		115.00
DISTANZA PARZIALE		45.08		23.70	
DISTANZA PROGRESSIVA	0.00		45.08		68.78

				4.71%		4.96%		2.41%				
				→		→		→				
				103.33		100.71		54.04		43.28		
0.00		0.00			0.00		0.00		0.30		0.19	0.00

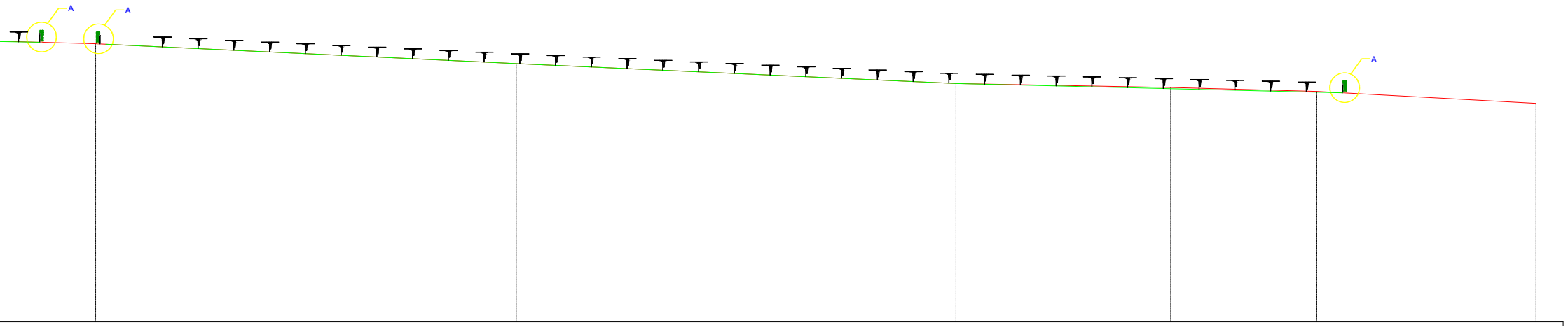

3		4		5		6		7		8
120.00		115.00		110.00		109.00		108.00		105.00
120.00		115.00		110.00		109.00		108.00		105.00
	105.88		110.71		54.04		36.80		55.18	
181.06		286.94		397.65		451.69		488.49		543.67

PROFILO H-H

PENDENZA TERRENO PROGETTO		3.76%
DIREZIONE PENDENZA		→
DISTANZA PARZIALE		117.99
PROFONDITA SCAVO	0.00	
ALTEZZA RINTERRO		

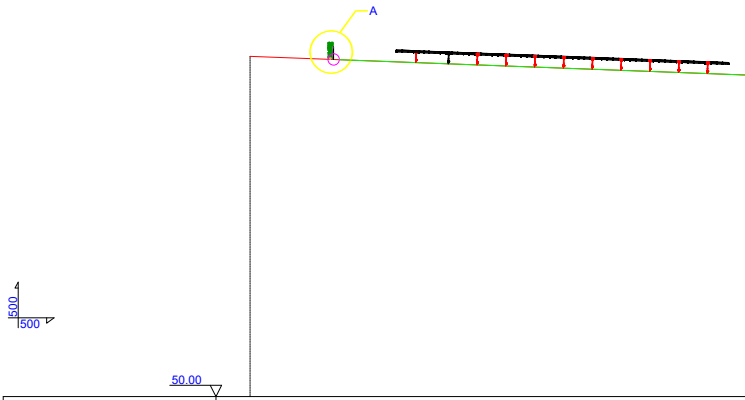
A
500
500
50.00

	1	
PICCHETTI	1	
QUOTE TERRENO	110.00	
QUOTE PROGETTO	110.00	
DISTANZA PARZIALE		132.73
DISTANZA PROGRESSIVA	0.00	

0.00%	
100.24	
	0.00

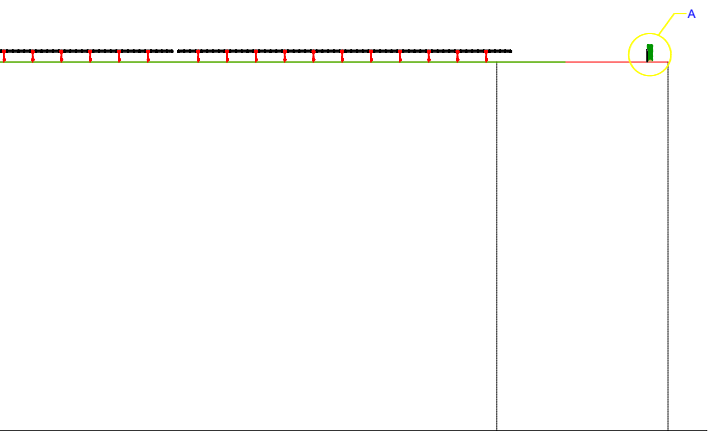

	4	5
	115.00	115.00
	115.00	115.00
106.14	30.21	
	174.92	205.13

PROFILO G-G

PENDENZA TERRENO PROGETTO		0.00%	
DIREZIONE PENDENZA			
DISTANZA PARZIALE		168.94	
PROFONDITA SCAVO	0.00		0.00
ALTEZZA RINTERRO			

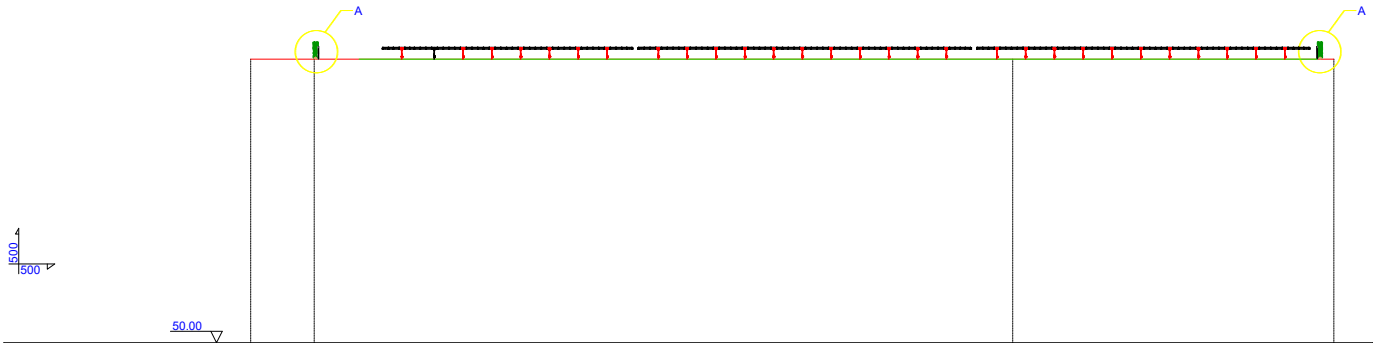
A
A
500
500
50.00

PICCHETTI	1	2	3	4
QUOTE TERRENO	100.00	100.00	100.00	100.00
QUOTE PROGETTO	100.00	100.00	100.00	100.00
DISTANZA PARZIALE	11.20	123.23	56.63	
DISTANZA PROGRESSIVA	0.00	11.20	13443	191.06

PROFILO F-F

PENDENZA TERRENO PROGETTO	
DIREZIONE PENDENZA	
DISTANZA PARZIALE	
PROFONDITA SCAVO	0.00
ALTEZZA RINTERRO	

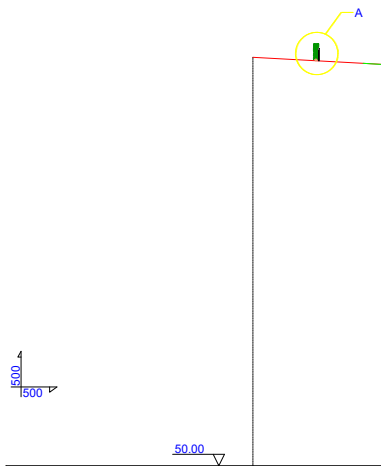
A
500
500
50.00

PICCHETTI	1
QUOTE TERRENO	122.00
QUOTE PROGETTO	122.00
DISTANZA PARZIALE	36.90
DISTANZA PROGRESSIVA	0.00

	2.48%			3.26%		
	→			→		
	43.00	68.10		76.58	89.42	
0.00	0.07	0.00	0.00	0.51	0.00	

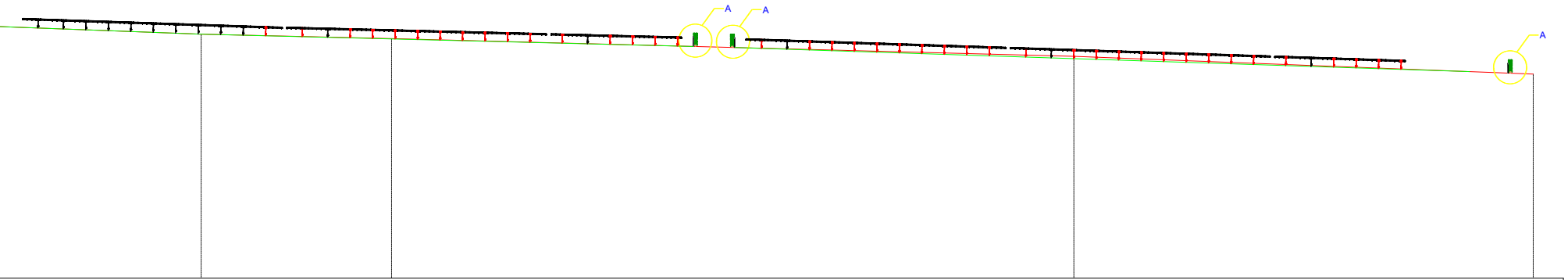

	2	3	4	5
	105.00	104.00	100.00	96.00
	105.00	104.00	100.00	96.00
	43.01	154.12	103.76	
	132.73	175.74	329.86	433.62

PARTICOLARE "A"

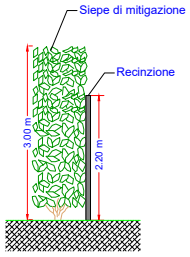
Siepe di mitigazione
Recinzione
3.00 m
2.20 m

LEGENDA

- 🟥 TERRENO ESISTETE
- 🟩 TERRENO PROGETTO

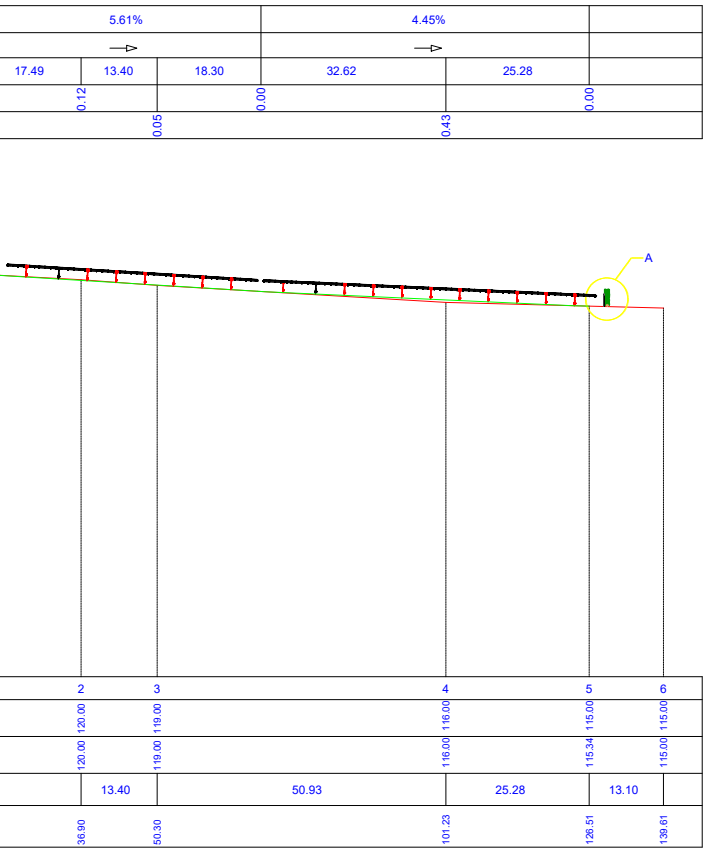

5.61%
4.45%
17.49
13.40
18.30
32.62
25.28
0.12
0.00
0.00
0.05
0.43
A
2
3
4
5
6
120.00
119.00
116.00
115.00
115.00
120.00
119.00
116.00
115.34
115.00
13.40
50.93
25.28
13.10
36.90
50.30
101.23
126.51
139.61

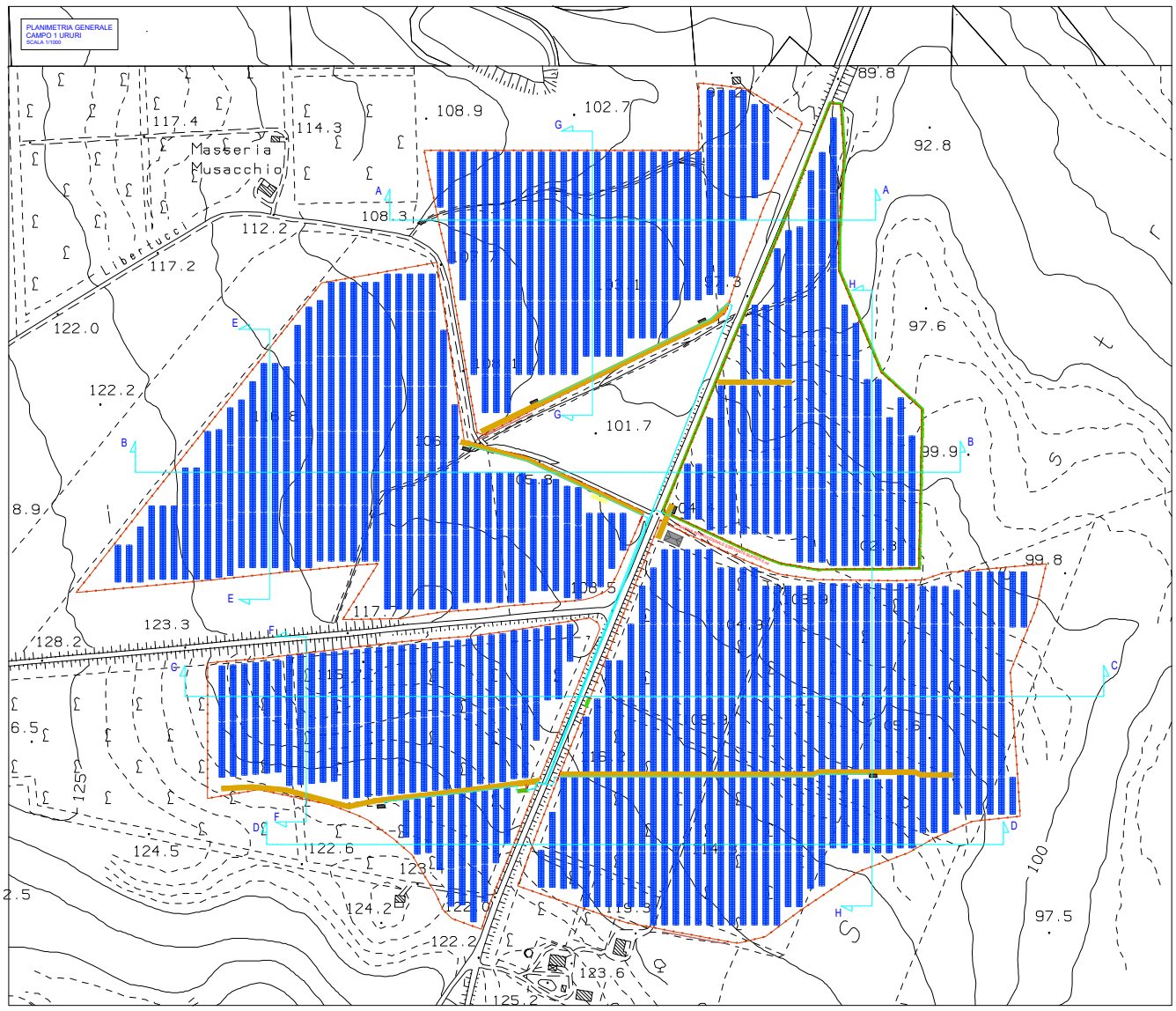

PLANIMETRIA GENERALE
CAMPO 1 URURI
SCALA 1/1000
Masseria
Musacchio
Libertucci
117.4
114.3
108.9
102.7
89.8
92.8
108.3
112.2
117.2
122.0
122.2
97.6
101.7
99.9
8.9
99.8
123.3
128.2
117.7
6.5
124.5
122.6
124.2
122.2
123.6
125.2
97.5
2.5
100
A
B
C
D
E
F
G
H

REGIONE MOLISE

PROVINCIA DI CAMPOBASSO

COMUNE DI URURI
E
COMUNE DI ROTELLO

OGGETTO: PROGETTO DEFINITIVO PER LA REALIZZAZIONE DI UN IMPIANTO FOTOVOLTAICO DELLA POTENZA DI PICCO IN DC PARI A 29.962,66 KWp E MASSIMA IN IMMISSIONE IN RETE IN AC DI 22.860 KW E RELATIVE OPERE DI CONNESSIONE IN LOCALITA' "MASS.a LIBERTUCCI" E "MASS.a BOLLELLA" PROT AU N.127335 DEL 10-08-2020 MITE ID N. 8203

N.	ELABORATO
1.0g	PROFILI DEI CAMPI AGROVOLTAICI - CAMPO 1

Prog.	Codice STMG	REV	NOME FILE	ESEGUITO DA	APPROVATO DA	DATA	SCALA
AU	201900981	00	IT-URR_1.0g	ING. GIOVANNI MARSICANO	ING. GIOVANNI MARSICANO	FEBBRAIO 2023	1:500 1:2.000

PROGETTAZIONE:

M.E. Free Srl

IL COMMITTENTE:

SR PROJECT 5 Srl
Via largo Guido Donegani,2
Cap 20121 Milano (Mi)
P.Iva 10706920963

Firma
IL TECNICO
Ing. Marsicano Giovanni

Eseguito da	Controllato da
Ing. Marsicano Giovanni	Ing. Marsicano Giovanni