PLANIMETRIA GENERALE
CAMPO 2 URURI
SCALA 1/1000

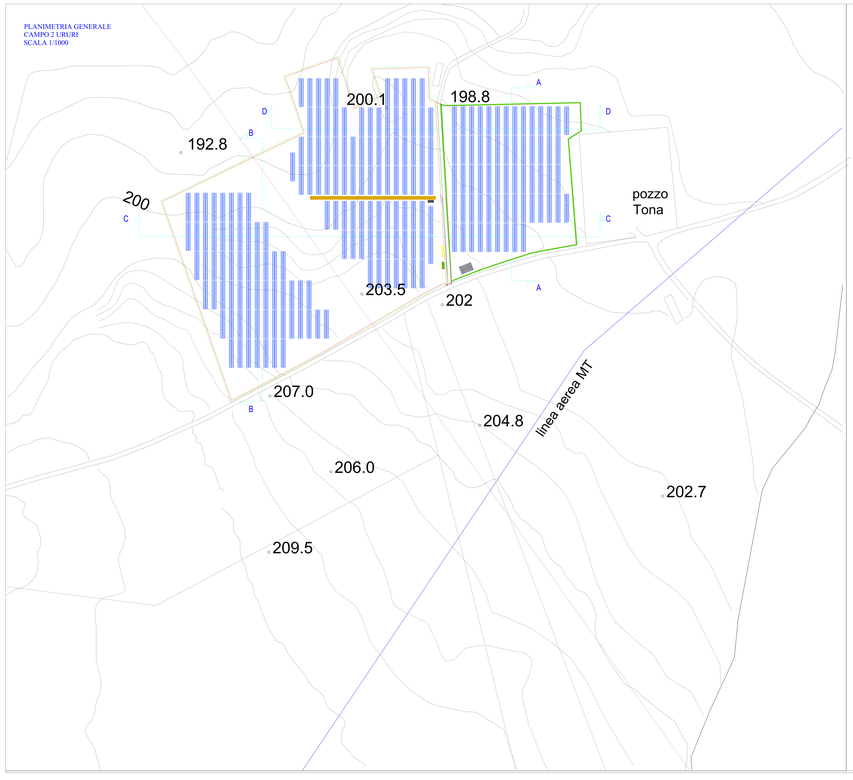

PROFILO A-A

PENDENZA TERRENO PROGETTO		1.58%				
DIREZIONE PENDENZA		<<<				
DISTANZA PARZIALE	48.75		71.45		40.78	
PROFONDITA SCAVO	0.00	0.00				0.00
ALTEZZA RINTERRO				0.00		

PROFILO C-C

PENDENZA TERRENO PROGETTO	1.40%	1.26%		2.95%	0.00%	1.54%	1.29%	
DIREZIONE PENDENZA	<<<	<<<		<<<	>>>	<<<	<<<	
DISTANZA PARZIALE	29.15	60.30		33.88	29.98	34.27	80.46	
PROFONDITA SCAVO	0.00	0.00		0.00	0.00	0.00	0.00	0.00
ALTEZZA RINTERRO								

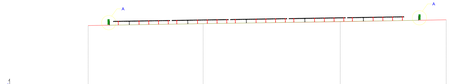

PICCHETTI	1	2	3	4
QUOTE TERRENO	200.00	200.00	200.00	200.00
QUOTE PROGETTO	198.00	198.00	197.00	197.00
DISTANZA PARZIALE		59.93	71.45	50.22
DISTANZA PROGRESSIVA	0.00	59.93	131.38	181.60

PICCHETTI	1	2	3	4	5	6	7	8	9
QUOTE TERRENO	200.00	200.00	200.00	200.00	200.00	200.00	200.00	200.00	200.00
QUOTE PROGETTO	198.00	198.00	197.00	197.00	196.00	196.00	195.00	195.00	194.00
DISTANZA PARZIALE		48.96	78.82	55.36	33.88	29.98	63.87	80.72	41.43
DISTANZA PROGRESSIVA	0.00	48.96	127.78	183.14	217.02	247.00	310.87	391.59	433.02

PROFILO B-B

PENDENZA TERRENO PROGETTO		3.42%		1.91%			4.92%			
DIREZIONE PENDENZA		>>>		>>>			>>>			
DISTANZA PARZIALE		24.44	9.55	52.83		8.17	17.16	22.81	25.57	
PROFONDITA SCAVO	0.00		0.00		0.00	0.00	0.00	0.00		0.00
ALTEZZA RINTERRO				0.00					0.00	

PROFILO D-D

PENDENZA TERRENO PROGETTO	3.31%	8.22%	1.11%	0.69%		
DIREZIONE PENDENZA	>>>	>>>	>>>	>>>		
DISTANZA PARZIALE	31.93	59.53	80.98	117.10		
PROFONDITA SCAVO	0.00	0.00	0.00	0.00	0.00	
ALTEZZA RINTERRO						

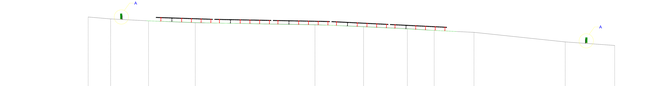

PICCHETTI	1	2	3	4	5	6	7	8	9	10	11
QUOTE TERRENO	200.00	200.00	200.00	200.00	200.00	200.00	200.00	200.00	200.00	200.00	200.00
QUOTE PROGETTO	198.00	197.00	196.00	195.00	194.00	193.00	192.00	191.00	190.00	189.00	188.00
DISTANZA PARZIALE	11.71	19.77	24.33	62.39	25.33	22.81	13.99	20.74	47.55	25.76	
DISTANZA PROGRESSIVA	0.00	11.71	31.48	55.81	118.20	143.53	166.34	180.33	201.07	248.62	274.38

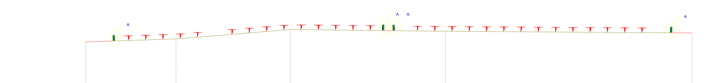

PICCHETTI	1	2	3	4	5
QUOTE TERRENO	199.00	199.00	199.00	199.00	199.00
QUOTE PROGETTO	198.00	198.00	198.00	198.00	198.00
DISTANZA PARZIALE		46.60	59.53	80.98	128.45
DISTANZA PROGRESSIVA	0.00	46.60	106.13	187.11	315.56

PARTICOLARE "A"



LEGENDA

- TERRENO ESISTETE
- TERRENO PROGETTO

REGIONE MOLISE

PROVINCIA DI CAMPOBASSO

COMUNE DI URURI

E

COMUNE DI ROTELLO

OGGETTO: PROGETTO DEFINITIVO PER LA REALIZZAZIONE DI UN IMPIANTO FOTOVOLTAICO DELLA POTENZA DI PICCO DI DC PARI A 20,982,84 KWp E MASSIMA IN IMMISSIONE IN RETE IN AC DI 22.000 KW E RELATIVE OPERE DI CONNESSIONE IN LOCALITA' "MASSA LIBERTUCCI" E "MASSA SCELLA" PROT AIA N.127310 DEL 15-08-2020 METE DI N. 0203

N.	ELABORATO
1.1g	PROFILI DEI CAMPI AGROVOLTAICI - CAMPO 2

Proj.	Cod.a Ord.	Ord.	Alleg.to	Elaborato n.	Aggiornamento	Data	Scala
A0	20100B0S	02	P.UR1.1.1g	MARZO 2021	00	MARZO 2021	1:1.000

PROGETTAZIONE:

M.E. Free Srl

IL COMMITTENTE:

SIS PROJECT X Srl
Via largo Guido Donegani,2
Cap 20121 Milano (MI)
P.Iva 10706920963

Firma
IL TECNICO
Ing. Marciano Giovanni

Eseguito da:	Controllato da:
Ing. Marciano Giovanni	Ing. Marciano Giovanni