Confini comunali Provincia di Palermo

Impianti FTV esistenti

Numero impianti FTV esistenti per Comune

Numero impianti FTV autorizzati per Comune

Consumo di suolo di impianti FTV nella provincia di Palermo. Scala 1:130.000

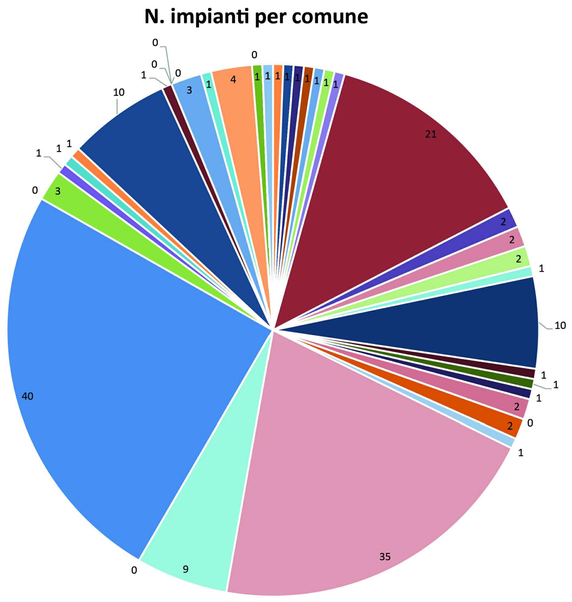

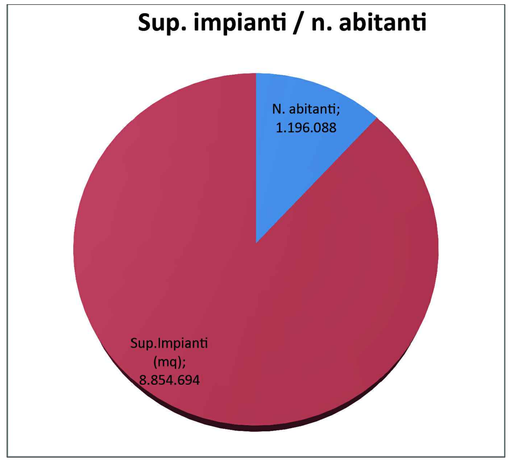

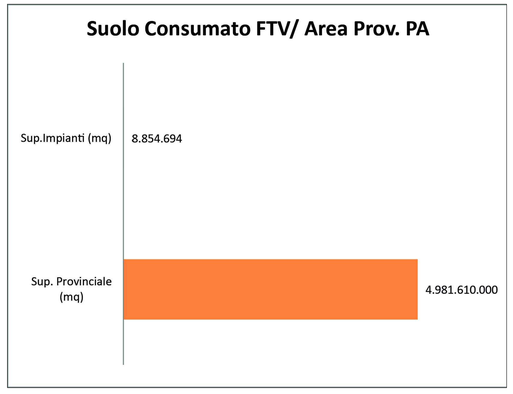

PROVINCIA DI PALERMO

Indice di consumo di suolo occupato da impianti FTV (esistenti/autorizzati)

COMUNE	N. impianti per comune	N. abitanti	Sup. Comunale (Kmq)	Sup. Comunale (mq)	Sup.Impianti (mq)	Sup. Imp./n.abitanti (mq/ab)	Sup Imp./Sup. comunale (-)	Sup Imp./Sup. comunale (%)
Alia	0	3.379	49,97	49.970.000	-	-	-	-
Alimena	0	1.808	59,70	59.700.000	-	-	-	-
Aliminusa	0	1.107	14	13.680.000	-	-	-	-
Altavilla	0	8.307	23,78	23.780.000	-	-	-	-
Altofonte	0	9.849	35	35.440.000	-	-	-	-
Bagheria	1	53.025	29,84	29.840.000	908	0,017	0,00003	0,003
Balestrate	1	6.160	6,43	6.430.000	1.562	0,254	0,00024	0,024
Baucina	0	1.842	24,47	24.470.000	-	-	-	-
Belmonte Mezzagno	0	10.905	29	29.290.000	-	-	-	-
Bisaquino	1	4.203	64,97	64.970.000	642	0,153	0,00001	0,001
Blufi	0	919	21,98	21.980.000	-	-	-	-
Bolognetta	1	4.042	27,63	27.630.000	1.398	0,346	0,00005	0,005
Bompietro	1	1.250	42,41	42.410.000	4.271	3,417	0,00010	0,010
Borgetto	0	7069,00	26,02	26.020.000	-	-	-	-
Caccamo	1	7.827	188,23	188.230.000	11.455	1,464	0,00006	0,006
Caltavuturo	1	3.663	97,95	97.950.000	691	0,189	0,00001	0,001
Campofelice di Fitalia	0	473	35,46	35.460.000	-	-	-	-
Campofelice di Roccella	0	7.511	14,51	14.510.000	-	-	-	-
Campofiorito	0	3.029	21,70	21.700.000	-	-	-	-
Camporeale	1				2.592			
	2				1.805			
	3				946			
	4				1.971			
	5				946			
	6				7.464			
	7				1.923			
	8				839			
	9				1.975			
	10				2.197			
	11				3.020			
	12				2.120			
	13				3.320			
	14				1.684			
	15				1.931			
	16				38.418			
	17				2.034			
	18				2.708			
	19				1.368			
	20				683			
	21				2.300			
		2.992	38,60	38.600.000	82.143	27	0,00213	0,213
Capaci	0	11.283	6,12	6.120.000	-	-	-	-
Carini	1				84			
	2				88			
		38.465	76,59	76.590.000	171	0,00447	0,00000224	0,000224
Castelbuono	0	8.256	60,79	60.790.000	-	-	-	-
Casteldaccia	0	11.586	33,92	33.920.000	-	-	-	-
Castellana Sicula	0	3.101	73,20	73.200.000	-	-	-	-
Castronovo di Sicilia	1				27.828			
	2				93.049			
		2.880	201,04	201.040.000	120.877	41,97	0,00060	0,060
Cefalà Diana	1				473			
	2				452			
		995	9,06	9.060.000	925	0,93	0,00010	0,010
Cefalù	0	13.877	66,24	66.240.000	-	-	-	-
Cerda	1	4.979	43,83	43.830.000	1.121	0,23	0,00003	0,003
Chiusa Sclafani	0	2.611	57,55	57.550.000	-	-	-	-
Ciminna	1				9.755			
	2				23.837			
	3				24.819			
	4				3.142			
	5				2.600			
	6				13.341			
	7				735			
	8				471			
	9				309			
	10 (***)				1.124.550			
		3.485	56,42	56.420.000	1.203.552	345,35	0,02133	2,133
Cinisi	1	11.827	33,16	33.160.000	1.800	0,15	0,00005	0,005
Collesano	1	3.772	108,16	108.160.000	3.136	0,83	0,00003	0,003
Contessa Entellina	1	1.536	136,48	136.480.000	3.194	2,08	0,00002	0,002
Corleone	0	10.580	229,45	229.450.000	-	-	-	-
Ficarazzi	0	12.768	3,53	3.530.000	-	-	-	-
Gangi	0	6.285	127,46	127.460.000	-	-	-	-
Geraci Siculo	1				1.409			
	2				6.639			
		1.768	113,35	113.350.000	8.048	4,55	0,00007	0,007
Giardinello	0	2.267	12,88	12.880.000	-	-	-	-
Giuliana	0	1.730	24,14	24.140.000	-	-	-	-
Godrano	0	1.087	39,20	39.200.000	-	-	-	-
Gratteri	0	887	38,17	38.170.000	-	-	-	-
Isnello	0	1.368	51,00	51.000.000	-	-	-	-
Isola delle Femmine	0	7.026	3,57	3.570.000	-	-	-	-
Lascari	0	3.656	10,33	10.330.000	-	-	-	-
Lercara Friddi	1 (*)	6.340	37,49	37.490.000	65.880	10,39	0,00176	0,176
Marineo	0	6.287	33,22	33.220.000	-	-	-	-
Mezzojuso	1				40.928			
	2				3.848			
		2.713	49,25	49.250.000	44.776	16,50	0,00091	0,091
Misilmeri	1	28.584	69,49	69.490.000	24.438	0,85	0,00035	0,035
Monreale	1				141.899			
	2				5.731			
	3				1.426			
	4				364			
	5				393			
	6				401			
	7				351			
	8				101.219			
	9				2.502			
	10				3.975			
	11				3.804			
	12				1.487			
	13				1.509			
	14				2.025			
	15				1.937			
	16				1.659			
	17				33.698			
	18				43.950			
	19				64.844			
	20				7.901			
	21				95.914			
	22				3.531			
	23				15.684			
	24				6.860			
	25				7.104			
	26				44.638			
	27				1.795			
	28				80.954			
	29				383			
	30				360			
	31				368			
	32				358			
	33 (**)				2.535.624			
	34 (***)				1.667.520			
	35 (****)				1.550.880			
		38.226	530,18	530.180.000	6.432.961	168	0,012134	1,2134
Montelepre	0	5.844	9,89	9.890.000	-	-	-	-
Montemaggiore Belsito	0	3.029	32,08	32.080.000	-	-	-	-
Palazzo Adriano	1				2142,04			
	2				1.609			
	3				1.711			
	4				1.690			
	5				1.680			
	6				1.764			
	7				1.830			
	8				1.923			
	9				18.118			
		1.863	130,10	130.100.000	32.468	17	0,000250	0,0250
Palermo	0	637.885	160,59	160.590.000	-	-	-	-
Partinico	1				2.384			
	2				11.357			
	3				670			
	4				8.361			
	5				7.258			
	6				2.551			
	7				1.714			
	8				4.667			
	9				8.622			
	10				2.463			
	11				1.446			
	12				14.794			
	13				6.632			
	14				3.759			
	15				8.648			
	16				15.941			
	17				4.556			
	18				1.770			
	19				11.734			
	20				2.089			
	21				3.059			
	22				1.137			
	23				4.988			
	24				7.243			
	25				1.873			
	26				2.984			
	27				2.982			
	28				9.503			
	29				2.938			
	30				4.420			
	31				3.289			
	32				4.440			
	33				2.734			
	34				1.194			
	35				2.161			
	36				7.199			
	37				379			
	38				393			
	39				1.103			
	40				14.223			
		30.621	108,06	108.060.000	199.654	6,5202	0,001848	0,1848
Petralia Soprana	0	3.046	56,10	56.100.000	-	-	-	-
Petralia Sottana	1				1.068			
	2				3.993			
	3				1.530			
		2.505	178,34	178.340.000	6.590	2,6308	0,000037	0,0037
Piana degli Albanesi	1				163.527			
		5.658	64,92	64.920.000	163.527	28,9020	0,002519	0,2519
Polizzi Generosa	1	3.016	134,66	134.660.000	2.063	0,6840	0,000015	0,0015
Pollina	1	2.827	49,93	49.930.000	4.990	1,7652	0,00100	0,0100
Prizzi	1				6.777			
	2				9.706			
	3				5.370			
	4				16.869			
	5				11.925			
	6				26.204			
	7				7.910			
	8				9.258			
	9				14.246			
	10				8.889			
		4.342	95,04	95.040.000	117.007	26,95	0,00123	0,123
Roccamena	1	1.388	33,72	33.720.000	76.867	55,38	0,00228	0,228
Roccapalumba	0	2.298	31,57	31.570.000	-	-	-	-
San Cipirello	0	5.050	20,85	20.850.000	-	-	-	-
San Giuseppe Jato	0	8.208	29,78	29.780.000	-	-	-	-
San Mauro Castelverde	0	1.415	114,37	114.370.000	-	-	-	-
Santa Cristina Gela	1				66			
	2				48			
	3				48			
		988	38,74	38.740.000	162	0,16	0,000004	0,0004
Santa Flavia	0	10.879	14,60	14.600.000	-	-	-	-
Sciara	0	2.551	31,19	31.190.000	-	-	-	-
Scillato	0	627	31,70	31.700.000	-	-	-	-
Sclafani Bagni	1	388	134,90	134.900.000	224.081	577,53	0,00166	0,16611
Termini Imerese	1				642			
	2				4.544			
	3				4.594			
	4				511			
		25.173	76,69	76.690.000	10.291	0,41	0,00013	0,01342
Terrasini	0	12.483	19,85	19.850.000	-	-	-	-
Torretta	0	4.173	25,54	25.540.000	-	-	-	-
Valledolmo	1	3.287	25,78	25.780.000	755	0,23	0,00003	0,00293
Ventimiglia di Sicilia	0	1.825	29,90	29.900.000	-	-	-	-
Vicari	0	2.484	85,95	85.950.000	-	-	-	-
Villabate	0	10.568	3,80	3.800.000	-	-	-	-
Villafrati	1	3.142	25,64	25.640.000	2.291	0,73	0,00009	0,00894
Provincia		**N. abitanti**	**Sup. Provinciale (Kmq)**	**Sup. Provinciale (mq)**	**Sup.Impianti (mq)**	**Sup. Imp./n.abitanti (Mq/ab)**	**Sup Imp./Sup. Provinciale**	**Sup Imp./Sup. Provinciale (%)**
Palermo		**1.196.088**	**4.982**	**4.981.610.000**	**8.854.694**	**7,40**	**0,00178**	**0,178**

(*) Impianto autorizzato con D.D.G. Regione sicilia n.1630. Data emissione 12/11/2021; Data pubblicazione 17/11/2021.
(**) Impianto autorizzato con D.D.G. Regione sicilia n.1796. Data emissione 01/12/2021; Data pubblicazione 06/12/2021.
(***) Impianto autorizzato con D.D.G. Regione sicilia n.969. Data emissione 08/08/2022; Data pubblicazione 09/08/2022.
(****) Impianto autorizzato con D.D.G. Regione sicilia n.995. Data emissione 09/08/2022; Data pubblicazione 09/08/2022.
(*****) Impianto autorizzato con D.D.G. Regione sicilia n.1519. Data emissione 04/11/2022; Data pubblicazione 09/11/2022.

In merito agli impianti autorizzati si specifica che la nozza è stata estesa agli impianti autorizzati negli ultimi dodici mesi. Vista l'impossibilità di reperire i dati relativi all'occupazione di superficie (dato non disponibile nel D.D.G. consultati), si è effettuata una stima della superficie considerando un'occupazione di suolo di 1.8 ha per ogni megawatt di potenza installata.

Regione Sicilia | Città metropolitana di Palermo | Provincia di Caltanissetta | Comune di Petralia Sottana | Comune di Vallelba | Comune di Castellana Sicula

Impianto agrofotovoltaico "GARISI" di potenza installata pari a 57 MW da realizzarsi nel Comune di Petralia Sottana (PA)

Firmato digitalmente da: ALESSIO FURLOTTI
Data: 22/12/2022 20:31:36

FILIBERTO GIUSEPPE
GREEN FUTURE SRL
Codice Fiscale: TINIT-FLBGSP66H15G273Q
UTE

PROGETTO DEFINITIVO

REV.	DATA	DESCRIZIONE	REDATTO	VERIFICATO	APPROVATO
00	25/11/2022	Prima Stesura	Arch.Giovanna Filiberto	Dott.Giuseppe Filiberto	Ing.Carlo Gargano

PROGETTISTA:
GREEN FUTURE Srl
Sede Legale: Via Lt. Machiavelli, 90 - 90100 - Palermo, Italia
Sede operativa: Corso Calatafimi, 90/100 - Palermo, Italia
info@greenfuture.it

Dott. Giuseppe Filiberto
Arch. Flavio Giovanna Filiberto
Ing. Ilaria Vinci
Ing. Fabiana Debosce
Ing. Daniele Cellini

Green Future S.r.l. unipersonale
L'Amministratore
Giuseppe Filiberto

PROPONENTE:
FALCK RENEWABLES SICILIA SRL
Corso Venezia 16
20121 Milano, Italia
#sicilia@egpinvest.it

TITOLO ELABORATO:
CONSUMO DI SUOLO OCCUPATO DA IMPIANTI FTV ESISTENTI/AUTORIZZATI PER LA PROVINCIA DI PALERMO

CODICE ELABORATO:	SCALA:
GARISI_EL70_REV00	1:130.000

DATA:	TIPOLOGIA/ANNO	COD. PROGETTO	N.° ELABORATO	REVISIONE
Novembre 2022	FV22	GARISI	EL70	00

E' vietata la copia anche parziale del presente elaborato