

**REGIONE  
FRIULI - VENEZIA GIULIA**

COMUNE DI BICINICCO (UD)  
COMUNE DI SANTA MARIA LA LONGA (UD)

ATLAS SOLAR 1 s.r.l.  
Via Cino Del Duca, 5  
20122 MILANO (MI)  
P.IVA 03045640301

**PROGETTO PER LA REALIZZAZIONE DI UN IMPIANTO AGRIVOLTAICO CON FOTOVOLTAICO AD INSEGUITORI MONOASSIALI PER LA PRODUZIONE DI ENERGIA ELETTRICA, COMPRESIVO DI IMPIANTO AGRICOLO CON ANNESSO APIARIO, SITO NEI COMUNI DI BICINICCO (UD) E SANTA MARIA LA LONGA (UD), FORMATO DA DUE SEZIONI CIASCUNO PER UNA POTENZA NOMINALE MASSIMA DI 6668 KW E POTENZA IN A.C. DI 5860 KW, ALLA TENSIONE RETE DI 20 KV E DELLE RELATIVE OPERE DI RETE RICADENTI NEI COMUNI DI BICINICCO (UD), SANTA MARIA LA LONGA (UD) E PALMANOVA (UD)**

**PROGETTO DEFINITIVO DELL'IMPIANTO DI PRODUZIONE COMPRESIVO DELLE OPERE DI RETE PER LA CONNESSIONE**

ELABORATO

LOCALIZZAZIONE IMPIANTO BASE IGM

DATA: 20/10/2021

SCALA : 1 :10.000

aggiornamento : 01.06.2022

PROGETTISTA  
Ing. Riccardo MURETTA  
Progr. parti esecutive  
C.A. N.1387











CONSULENZE E COLLABORAZIONI  
Arch. Gianluca DI DONATO  
Dott. Massimo MACCHIAROLA  
Ing. Elvio MURETTA  
Architet. Gerardo Fratissimi  
Geol. Davide SERAVALLI

**ATLAS RE**  
Energy for the Future  
Udine (UD) Via Andreuzzi n°12, CAP 33100  
Palta IVA 02943070306  
www.atlas-re.eu

revisione	descrizione	data	<b>DOC E01</b>
A	LOCALIZZAZIONE IMPIANTO BASE IGM	20/10/2021	
B	LOCALIZZAZIONE IMPIANTO BASE IGM	01/06/2022	
C			

Sono vietati l'uso e la riproduzione non autorizzati del presente elaborato

**LEGENDA**

-  Linea elettrica a 20 kV in cavo sotterraneo in progetto (Terna di cavi elicordati ad elica 3 x (1x240mmq) )
-  Cabina Primaria Palmanova
-  Limite particelle interessata da campo Ftv
-  Cabina ATLAS SOLAR 1 - Bicinico 1 "Cabina foletto 2"
-  Cabina ATLAS SOLAR 1 - Bicinico 2 "Cabina foletto 1"
-  Strade interne
-  Vani Tecnici
-  Power Station "Bicinico 2"
-  Power Station "Bicinico 1"
-  Fascia di mitigazione
-  Arnie "Impianto Apiaro"
-  Immissione alla rete esistente ENEL

