A - VINCOLO IDROGEOLOGICO

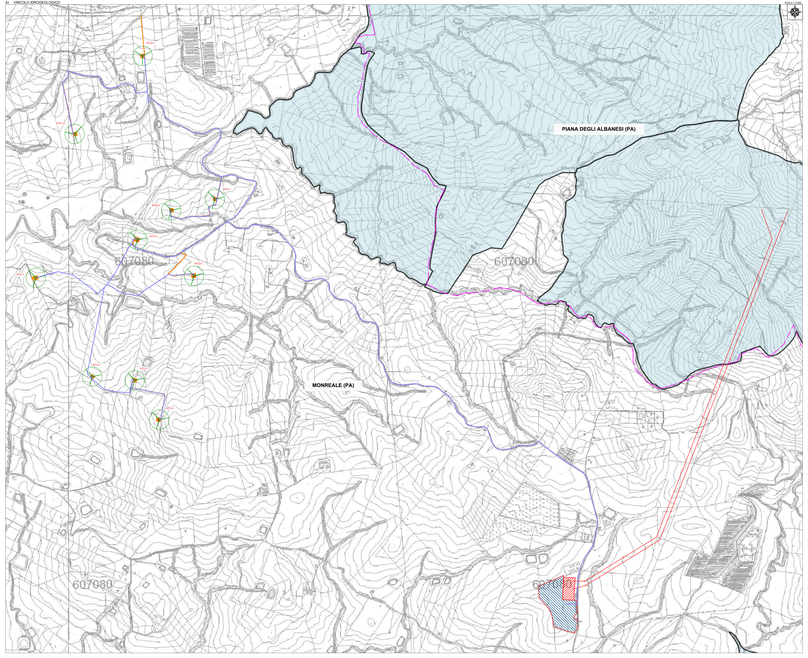

B - INQUADRAMENTO SU PRG

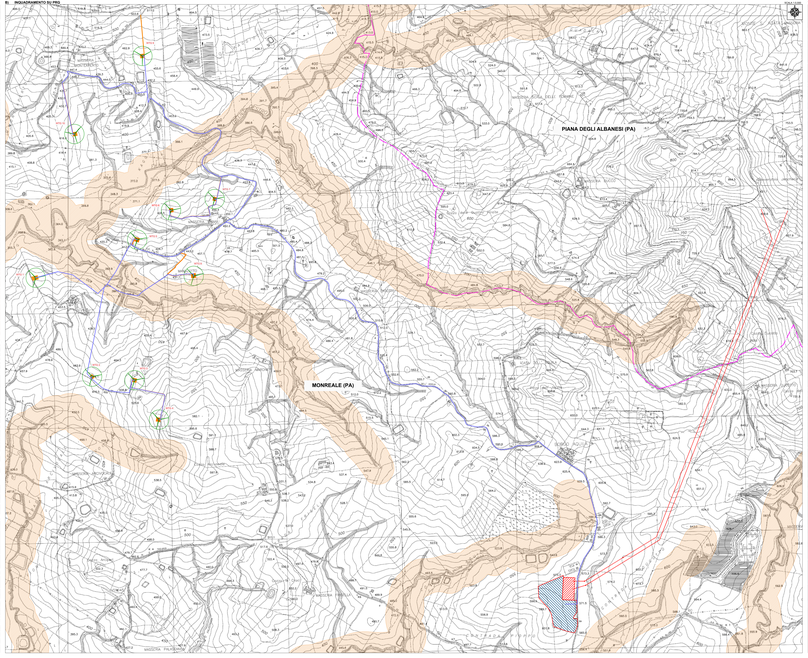

C - CARTA BENI PAESAGGISTICI

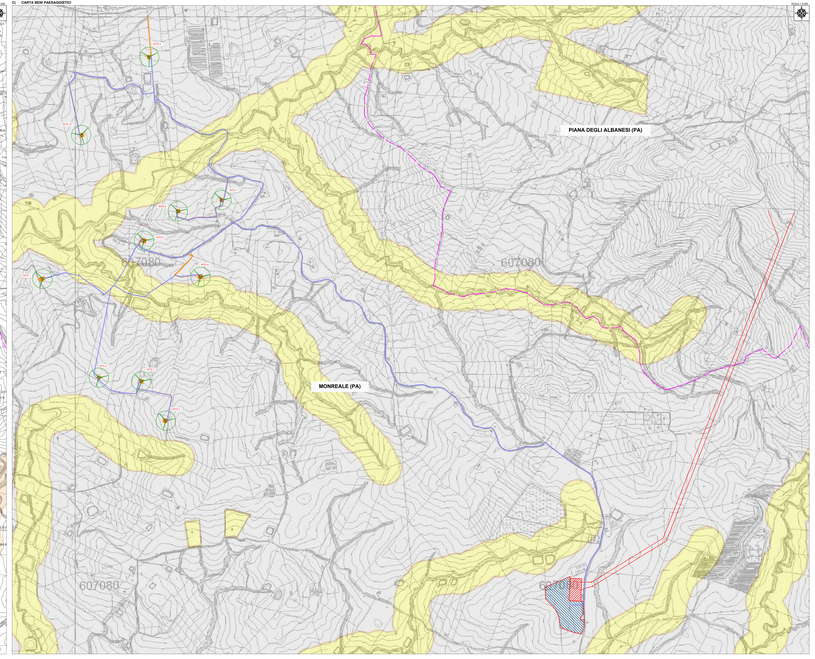

LEGENDA

- Aerogeneratore
- Confini Provinciali
- Confini Comunali
- Tracciato cavidotto AT 36kV
- Confini Catastali
- Linea AT 220 kV esistente
- Linea AT 220 kV di nuova realizzazione
- Strade a piazole di nuova realizzazione
- Area stazione di rete
- Area destinata alla Stazione di Rete 220/36kV

VINCOLO IDROGEOLOGICO

- Vincolo idrogeologico

PRG COMUNE DI MONREALE

- Vincolo paesaggistico

BENI PAESAGGISTICI

- Beni paesaggistici

REGIONE SICILIA
CITTA' METROPOLITANA DI PALERMO

COMUNE DI MONREALE
(PROVINCIA DI PALERMO)

COMUNE DI PIANA DEGLI ALBANESI
(PROVINCIA DI PALERMO)

SOGGETTO PROPONENTE

PROGETTO DEFINITIVO

Realizzazione impianto di tipo eolico denominato "MR-17" con potenza di picco 50.000,00 kWp e potenza nominale 30.000,00 kW