CARTA PRESSIONE ANTROPICA

SCALA 1:5.000

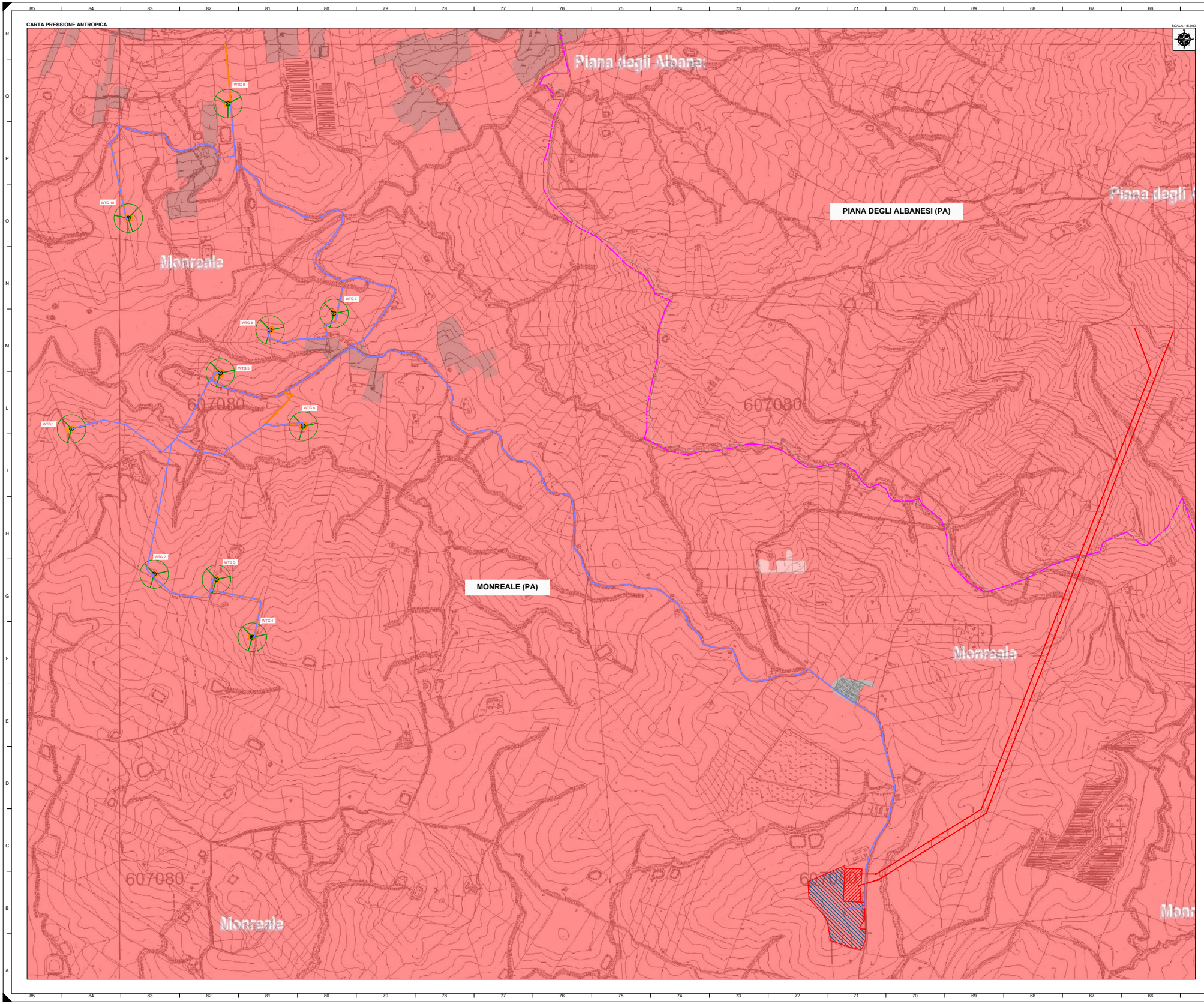
85
84
83
82
81
80
79
78
77
76
75
74
73
72
71
70
69
68
67
66
R
Q
P
O
N
M
L
I
H
G
F
E
D
C
B
A
Piana degli Albanesi
WTG 9
WTG 10
Monreale
Piana degli A
PIANA DEGLI ALBANESI (PA)
WTG 7
WTG 6
WTG 5
WTG 8
WTG 1
607080
607080
WTG 2
WTG 3
MONREALE (PA)
WTG 4
Monreale
607080
607080
Monreale
Monr

CARTA FRAGILITA' AMBIENTALE

SCALA 1:5.000

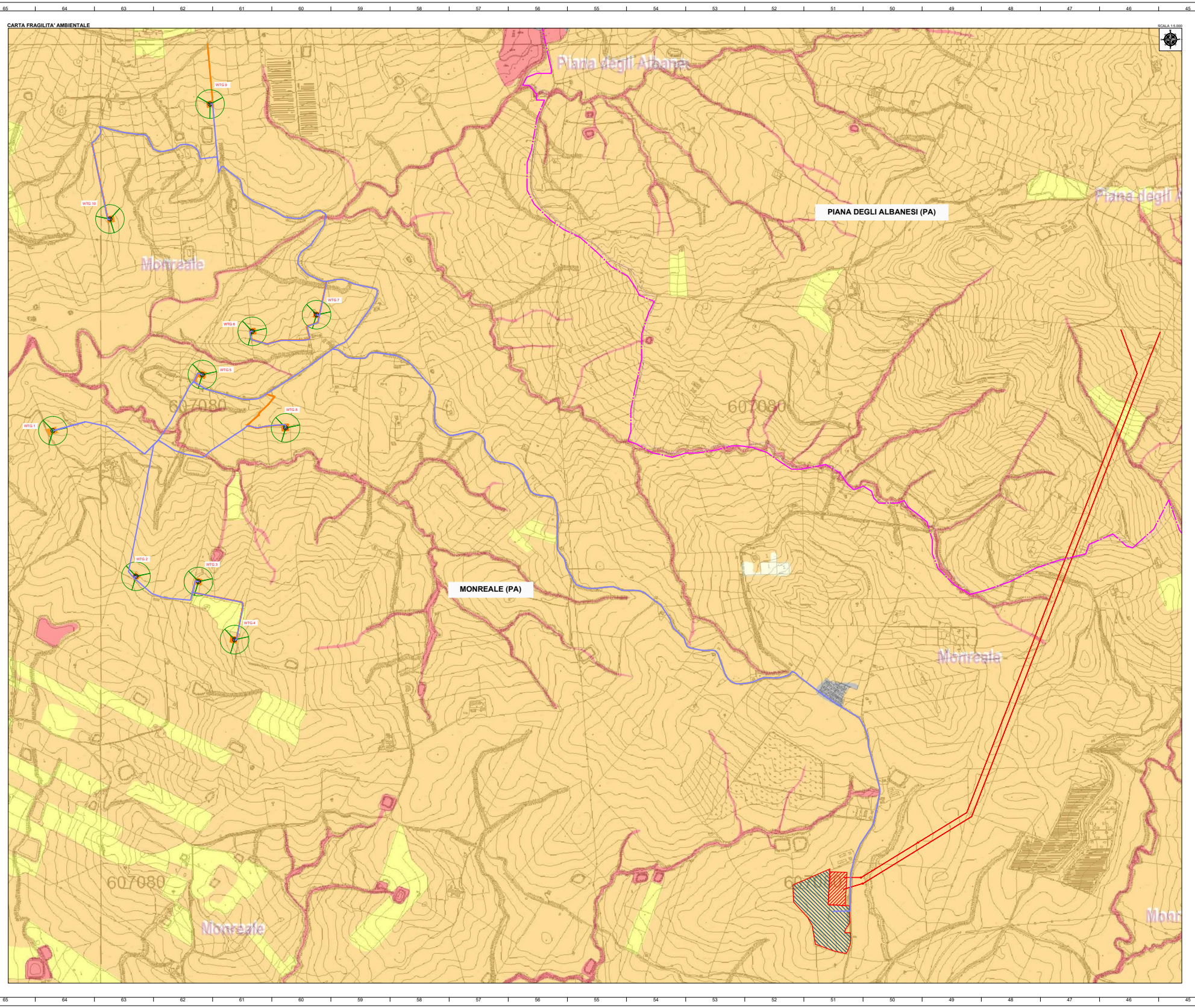

65
64
63
62
61
60
59
58
57
56
55
54
53
52
51
50
49
48
47
46
45
Piana degli Albanesi
PIANA DEGLI ALBANESI (PA)
Piana degli A
Monreale
MONREALE (PA)
Monreale
Monreale
Monr
607080
607080
607080
WTG 9
WTG 10
WTG 7
WTG 6
WTG 5
WTG 8
WTG 1
WTG 2
WTG 3
WTG 4

CARTA VALORE ECOLOGICO

SCALA 1:5.000

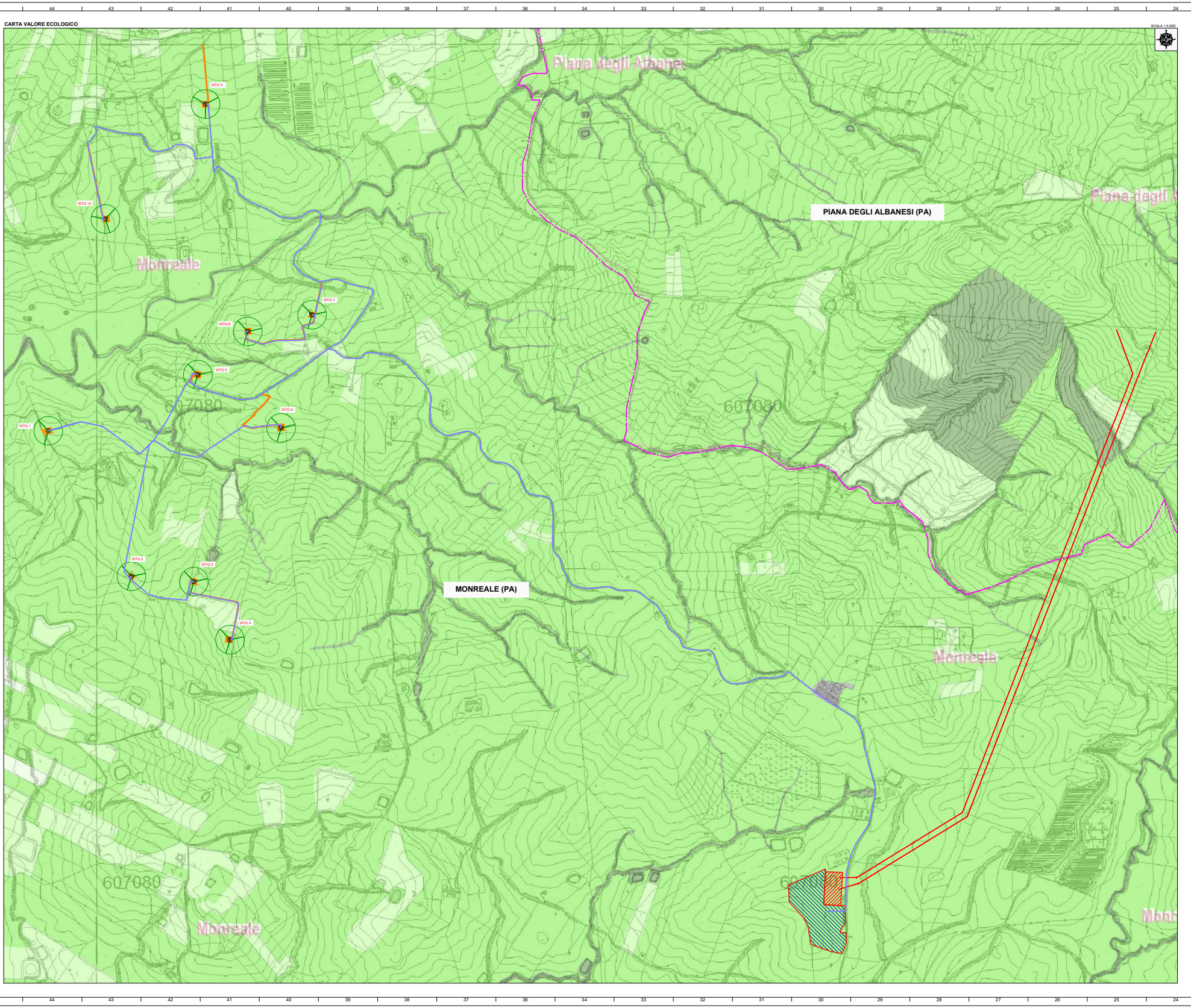
44
43
42
41
40
39
38
37
36
34
33
32
31
30
29
28
27
26
25
24
Piana degli Albanesi
WTG 9
WTG 10
Monreale
WTG 7
WTG 6
WTG 5
WTG 8
WTG 1
607080
PIANA DEGLI ALBANESI (PA)
Piana degli A
607080
WTG 2
WTG 3
WTG 4
MONREALE (PA)
Monreale
607080
Monreale
Monr

CARTA SENSIBILITA' ECOLOGICA

SCALA 1:5.000

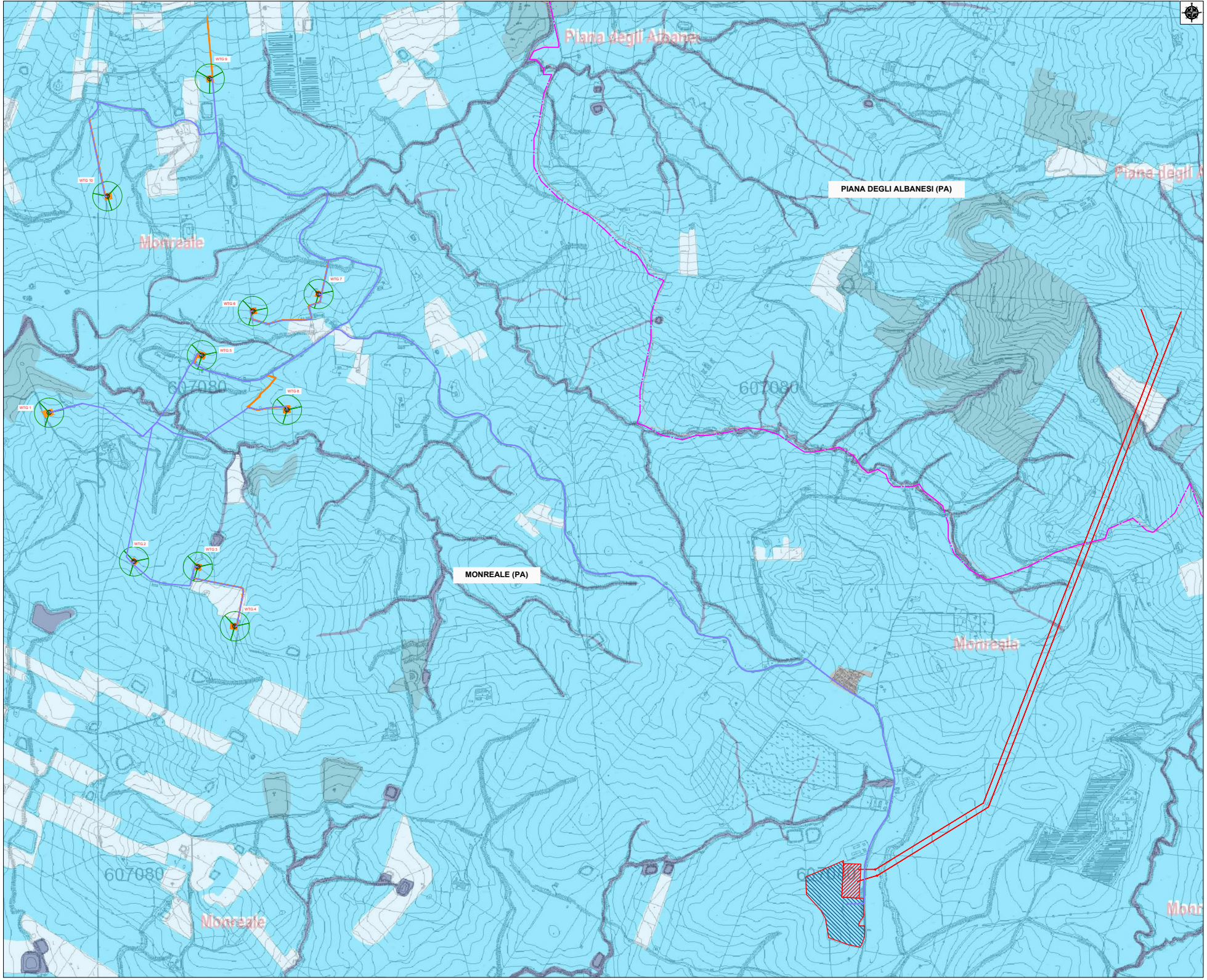

Piana degli Albanesi
PIANA DEGLI ALBANESI (PA)
Piana degli A
WTG 9
WTG 10
Monreale
WTG 7
WTG 6
WTG 5
WTG 8
WTG 1
607080
607080
WTG 2
WTG 3
MONREALE (PA)
WTG 4
Monreale
607080
Monreale
Monr

LEGENDA

	Aerogeneratore
	Confine Provinciale
	Confine Comunale
	Tracciato cavidotto AT 36kV
	Linea AT 220 kV esistente
	Linea AT 220 kV di nuova realizzazione
🟧	Strade e piazzole di nuova realizzazione
▨	Area stazione di rete
▨	Area destinata alla Stazione Rete 220/36kV

LEGENDA CARTA PRESSIONE ANTROPICA

cartanatura_pressioneantropica

Limiti Provinciali

☐

Limiti Comunali

☐

Carta Pressione Antropica

- Bassa
- Media
- Alta
- Molto alta

LEGENDA FRAGILITA' AMBIENTALE

cartanatura_fragilitaambientale

Limiti Provinciali

☐

Limiti Comunali

☐

Carta Fragilità Ambientale

- Bassa
- Media
- Alta
- Molto alta

LEGENDA CARTA VALORE ECOLOGICO

cartanatura_valoreecologico

Limiti Provinciali

☐

Limiti Comunali

☐

Carta Valore Ecologico

- Bassa
- Media
- Alta
- Molto alta

LEGENDA CARTA SENSIBILITA' ECOLOGICA

cartanatura_sensibilitaecologica

Limiti Provinciali

☐

Limiti Comunali

☐

Carta Sensibilità Ecologica

- Bassa
- Media
- Alta
- Molto alta

REGIONE SICILIA
CITTA' METROPOLITANA DI PALERMO

PROGETTO:
Località Impianto
COMUNE DI MONREALE (PA) CONTRADA KAGGIO
Località Connessione
COMUNE DI MONREALE (PA) CONTRADA AQUILA

Oggetto:
PROGETTO DEFINITIVO
Realizzazione impianto Eolico denominato "S&P 15" con potenza di picco 50.000,00 kWp e potenza nominale 50.000,00 kW

CODICE ELABORATO:

PROPONENTE	TIPOLOGIA DOCUMENTO	PROGRESSIVO	REV
SP15	EPD	005	00

EPD = ELABORATO DEL PROGETTO DIGITALE; REL = RELAZIONE;
ADD = ALTRA DOCUMENTAZIONE; INT = ISTANZA

DATA: 15/12/2022

Rev.	Data Rev.	Data Rev.

ELABORATO:
SP15EPD005_00-SeP_15-
Carte_Tematiche

TAV: EPD005

SCALA: VARIE

PROGETTISTI:
Ing. Sapienza Angelo

Ing. Rizzuto Vincenzo

SPAZIO RISERVATO PER LE APPROVAZIONI

SOCIETA':
S&P 15 S.R.L.
SICILIA E PROGRESSO
sede legale: Corso dei Mille 312, 90047 Partinico (PA)
P.iva: 07050650826 tel.: 0918963917 - fax: 0918902033
email: sviluppo.sep15@gmail.com
pec: sviluppo.sep15@pec.it