SCHEMA DELLA DIVISIONE DELLE SUPERFICI DA BONIFICARE IN PROFONDITA' TRAMITE PERFORAZIONI DAL CAPITOLATO SPECIALE B.C.M. VIGENTE

PIANTA

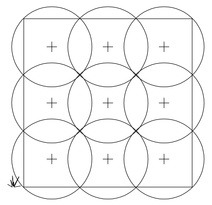

SEZIONE

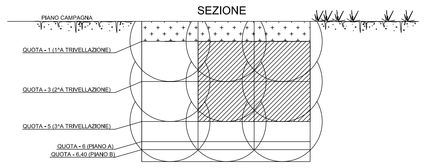

PLANIMETRIA INTERVENTI DI BONIFICA ORDIGNI BELLICI – PARTE D

Scala 1:1000

QUADRO DI UNIONE

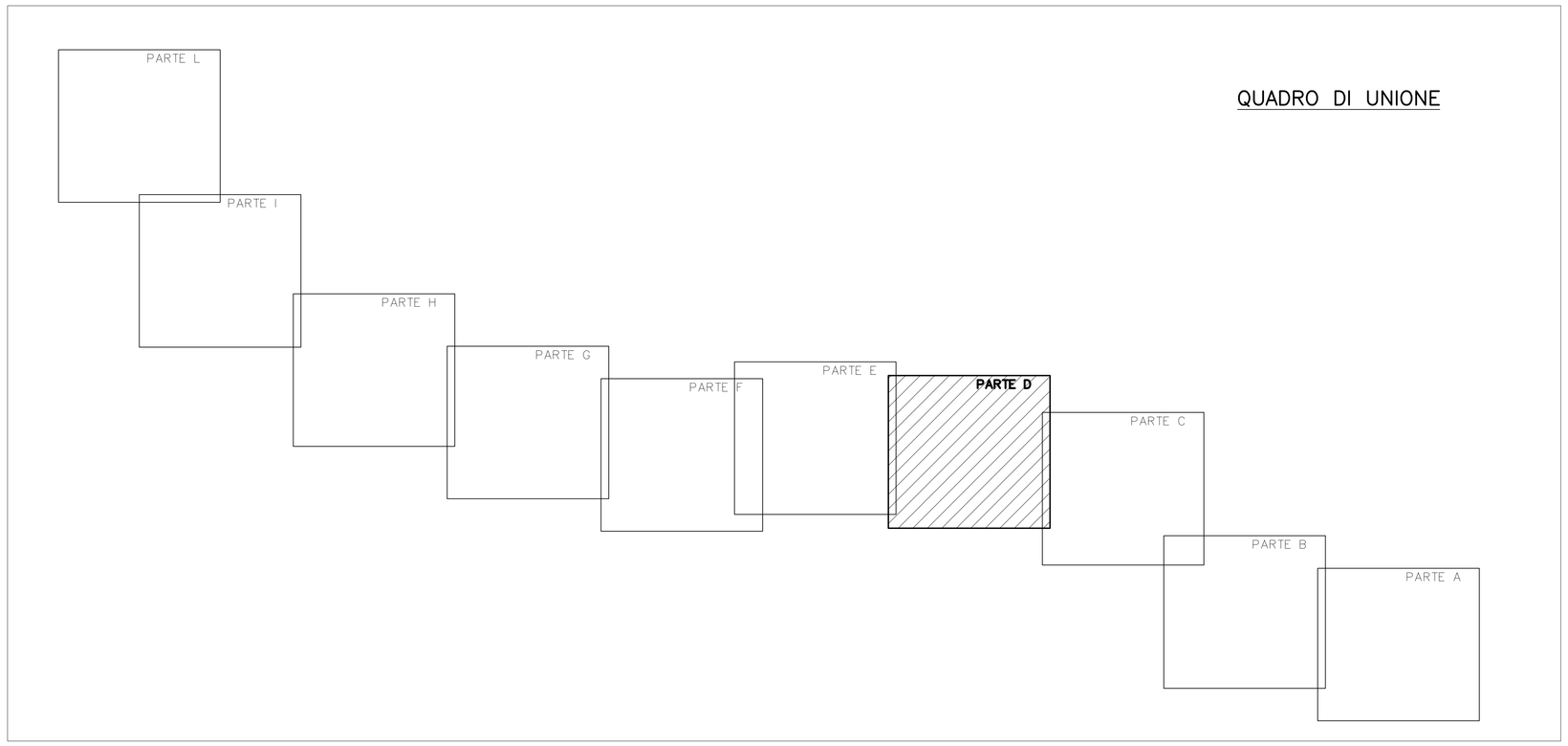

TABELLA SUPERFICI DA BONIFICARE	
BONIFICA SUPERFICIALE* MQ	10.130,00
BONIFICA FINO A mt. 3 MQ	10.130,00
BONIFICA FINO A mt. 5 MQ	0,00
BONIFICA FINO A mt. 7 MQ	0,00

* LA BONIFICA SUPERFICIALE E' DA INTENDERSI DA ESEGUIRE SU TUTTE LE AREE

NOTA: IL PRESENTE ELABORATO SOSTITUISCE IL DOCUMENTO IG51-01-E-CV-P7-NV13-01-004-A

COMMITTENTE:

RFI RETE FERROVIARIA ITALIANA
GRUPPO FERROVIE DELLO STATO ITALIANE

ALTA SORVEGLIANZA:

ITALFERR
GRUPPO FERROVIE DELLO STATO ITALIANE

GENERAL CONTRACTOR:

Consorzio Collegamenti Integrati Veloci

INFRASTRUTTURE FERROVIARIE STRATEGICHE DEFINITE DALLA LEGGE OBIETTIVO N.443/01

TRATTA A.V./A.C. TERZO VALICO DEI GIOVI
PROGETTO ESECUTIVO

Adeguamento S.P.7/S.P.163 tra Borgo Fornari e Innesto S.P. 160
Planimetria per interventi di bonifica degli ordigni bellici
Parte D

GENERAL CONTRACTOR	ITALFERR S.p.A.	SCALA:
Consorzio Cociv Project Manager Ing.Guagnozzi Data:		1: 1000

COMMESSA	LOTTO	FASE	ENTE	TIPO DOC.	OPERA/DISCIPLINA	PROGR.	REV.
IG51	01	E	CV	P7	BB5001	004	A

PROGETTAZIONE

Rev.	Descrizione emissione	Redatto	Data	Verificato	Data	Progettista Integratore	Data	IL PROGETTISTA
A00	REVISIONE A SEGUITO ISTRUTTORIA ITF IGS101 E11 IS NV13 00001A	SERAGO D. DE FILITTO	20/10/12	SERAGO D. DE FILITTO	20/10/12	E. PAGANI	20/10/12	

n. Elab.

Nome File: IG51-01-E-CV-P7-BB5001-004-A00
CUP: F81H92000000008