

SCHEMA DELLA DIVISIONE DELLE SUPERFICI DA BONIFICARE IN PROFONDITÀ: TRAMITE PERFORAZIONI DAL CAPITOLO SPECIALE B.C.M. VIGENTE

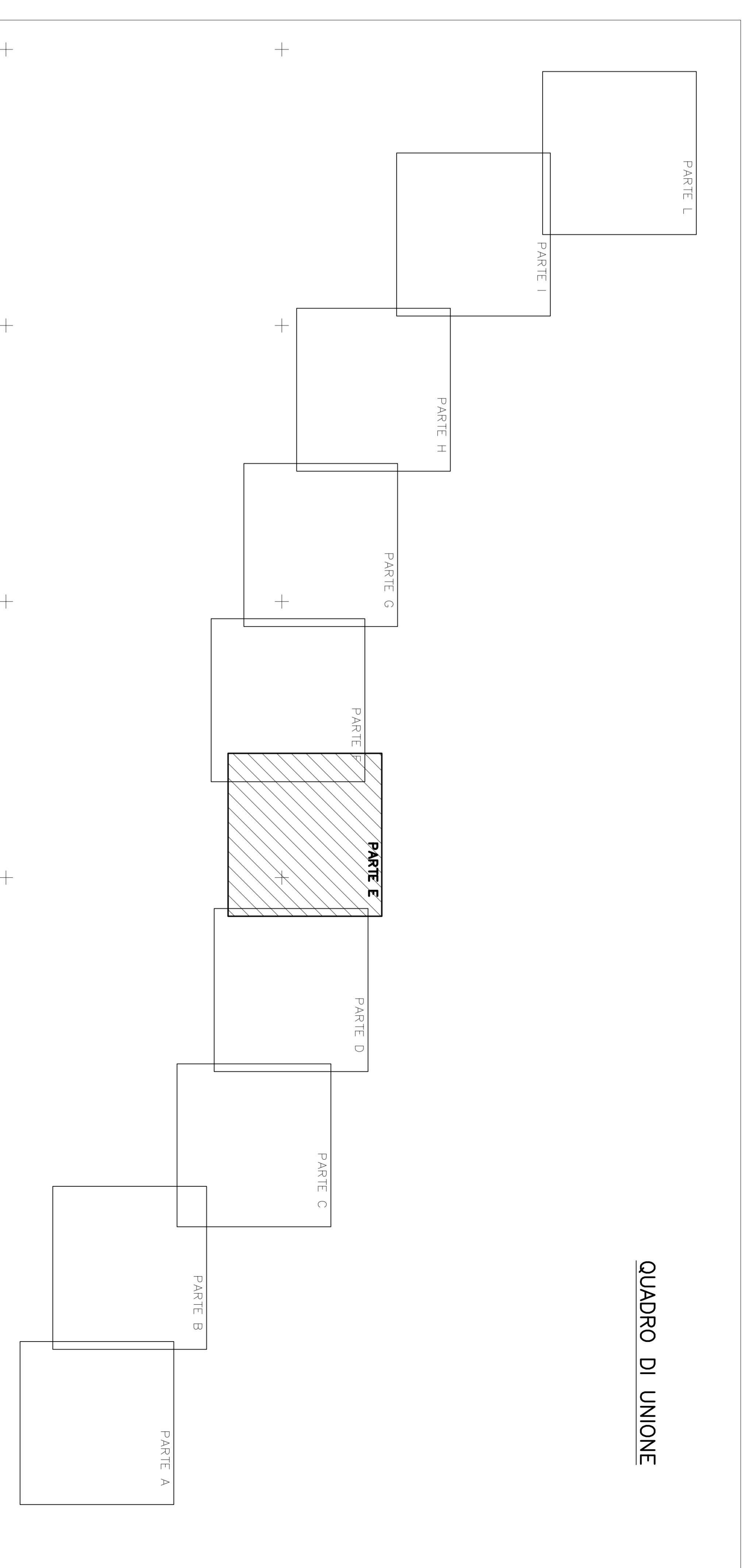
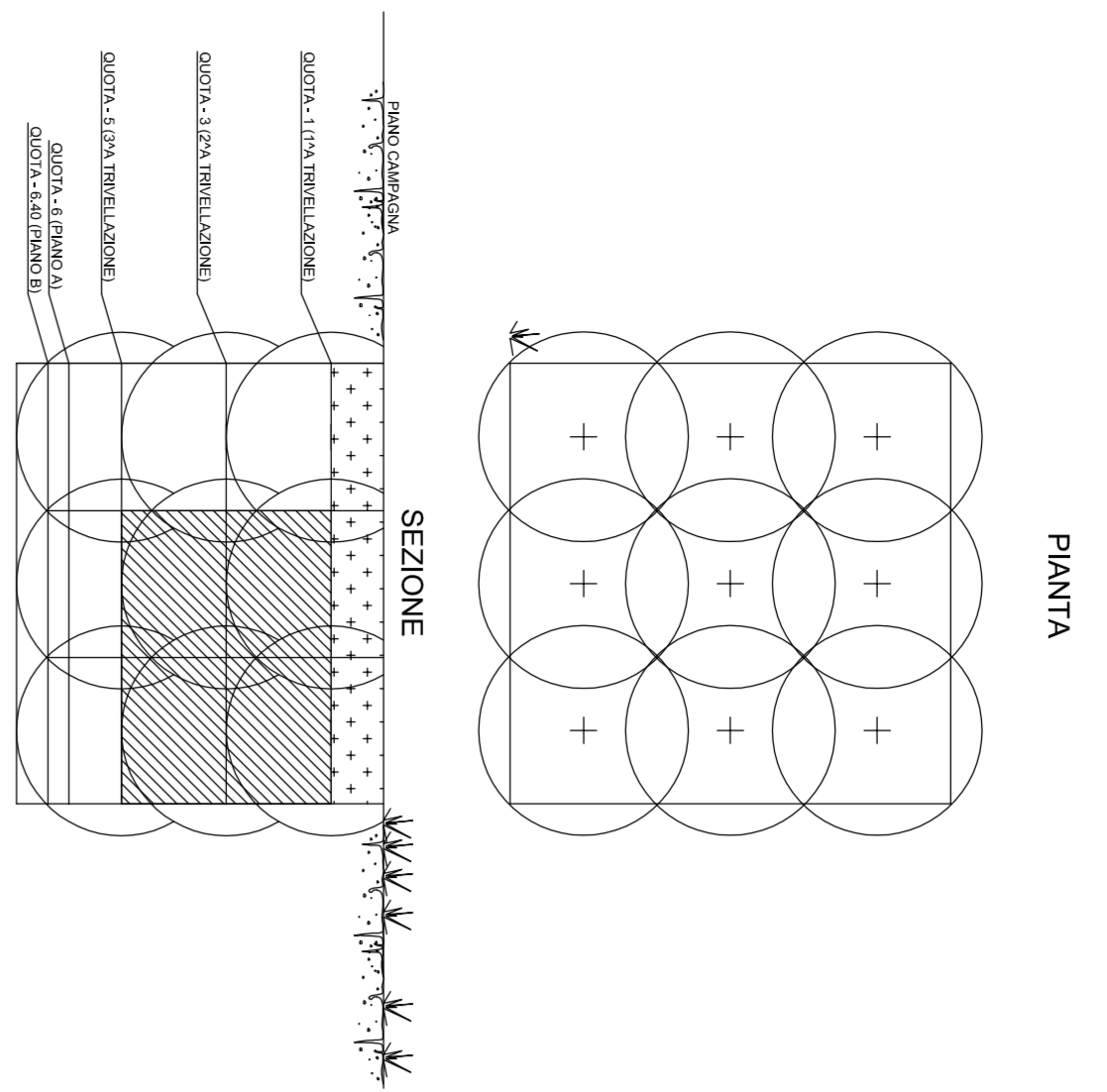
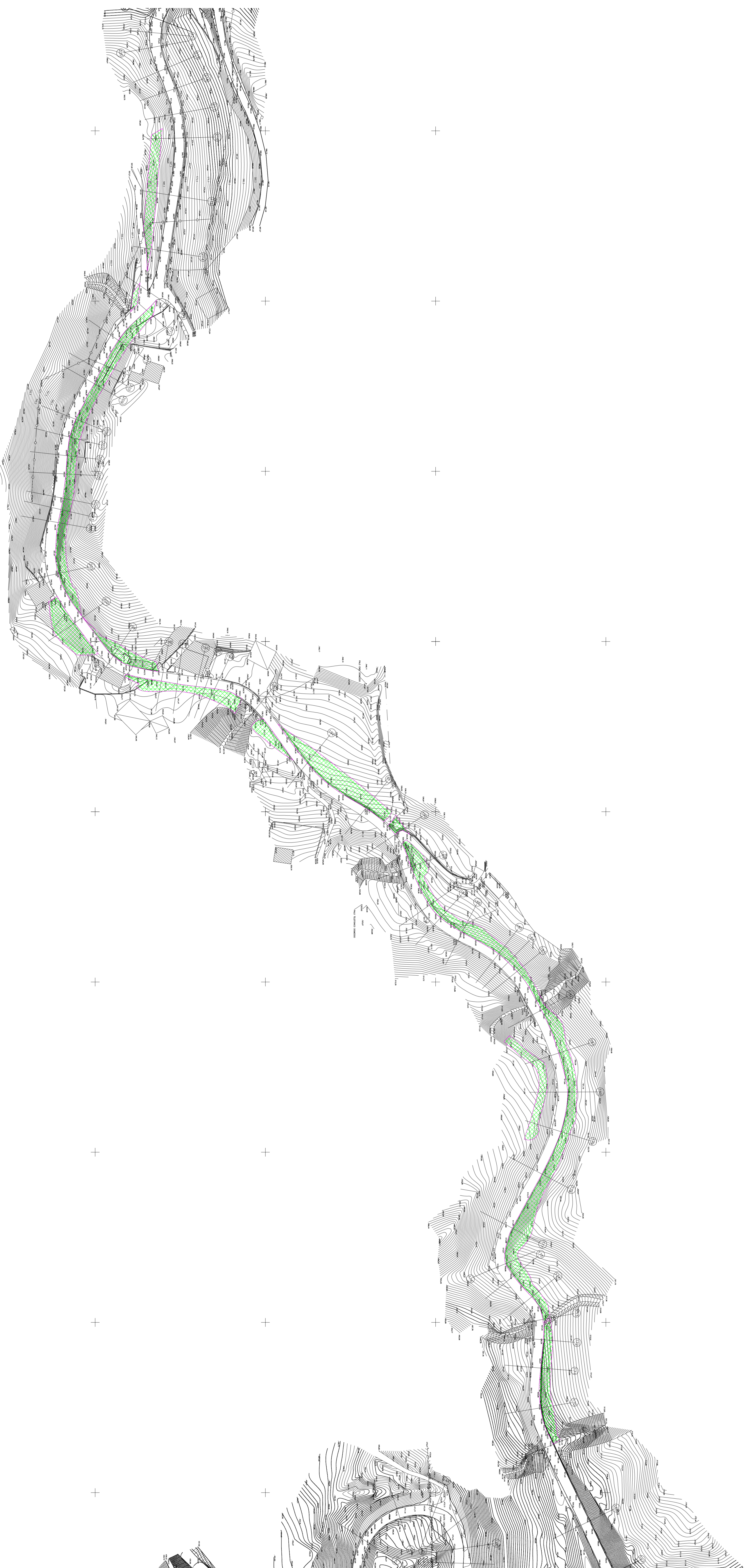


TABELLA SUPERFICI DA BONIFICARE

	BONIFICA SUPERFICIALE*	MQ 6.548,00
	BONIFICA FINO A mt. 3 MQ	6.548,00
	BONIFICA FINO A mt. 5 MQ	0,00
	BONIFICA FINO A mt. 7 MQ	0,00

\* LA BONIFICA SUPERFICIALE E' DA INTENDERSI DA ESEGUIRE SU TUTTE LE AREE



PLANIMETRIA INTERVENTI DI BONIFICA ORDIGNI BELLI - PARTE E

Scala 1:1000

NOTA: IL PRESENTE ELABORATO SOSTITUISCE IL DOCUMENTO IG51-01-E-CV-P7-MV3-01-005-A

COMITENTE:

ALTA SORVEGLIANZA

**RFI**  
 RETE FERROVIARIA ITALIANA  
 GRUPPO ENTRA PER IL SISTEMA

GENERAL CONTRACTOR:

**COIV**  
 COIV S.p.A.

INFRASTRUTTURE FERROVIARIE STRATEGICHE DEFINITE DALLA LEGGE OBIETTIVO N.443/01

TRATTA A V./A.C. TERZO VALICO DEI GIOVI  
 PROGETTO ESECUTIVO

Adeguamento S.P.7/S.P.163 tra Borgo Fornori e Innesio S.P. 160  
 Planimetria per interventi di bonifica degli ordigni bellici  
 Parte E

GENERAL CONTRACTOR: ITALFER S.p.A.

SCALE: 1:1000

GENERAL CONTRACTOR: ITALFER S.p.A.

SCALE: 1:1000

COMITENTE	ALTA SORVEGLIANZA	RFI
GENERAL CONTRACTOR	COIV	COIV S.p.A.
PROGETTO	INFRASTRUTTURE FERROVIARIE STRATEGICHE DEFINITE DALLA LEGGE OBIETTIVO N.443/01	TRATTA A V./A.C. TERZO VALICO DEI GIOVI
PROGETTO ESECUTIVO	Adeguamento S.P.7/S.P.163 tra Borgo Fornori e Innesio S.P. 160	Planimetria per interventi di bonifica degli ordigni bellici Parte E
SCALE	1:1000	