A) FASCIA DI RISPETTO DEI FIUMI, TORRENTI E CORSI D'ACQUA (DSG 189/2020)

SCALA 1:5.000

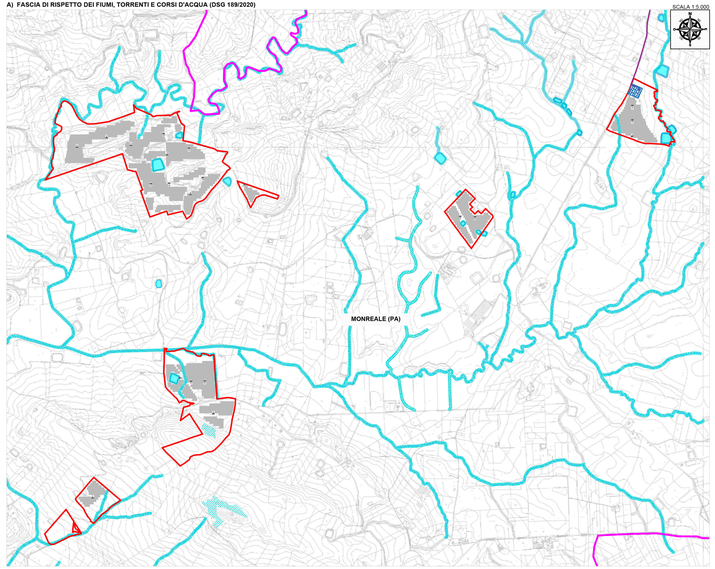

B) PIANO DI GESTIONE RISCHIO ALLUVIONI

SCALA 1:5.000

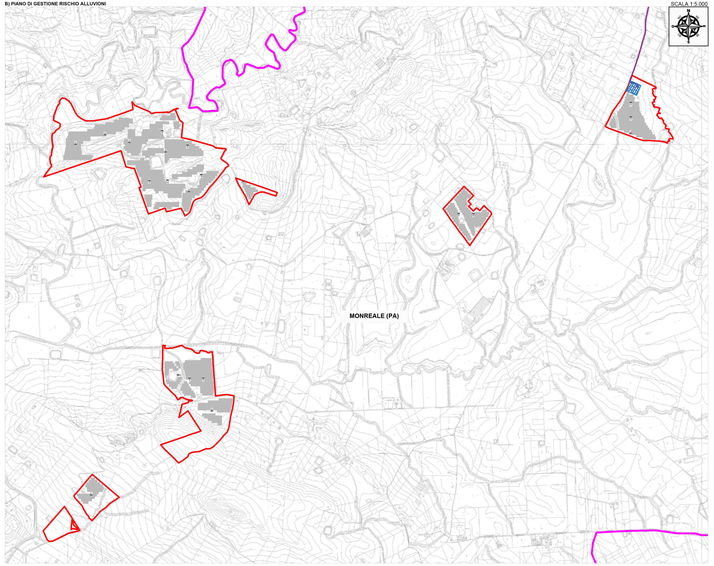

C) ANALISI PRG

SCALA 1:5.000

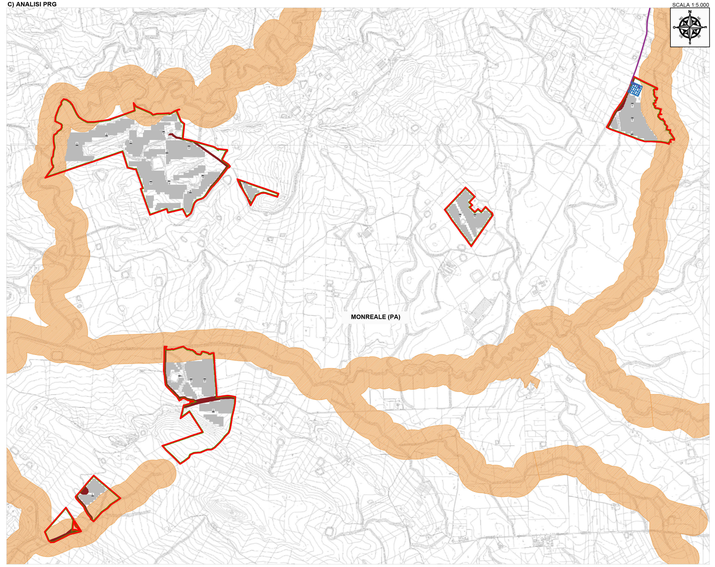

STRALCIO IGM -S&P12-AGRO-FOTOVOLTAICO

SCALA 1:25.000

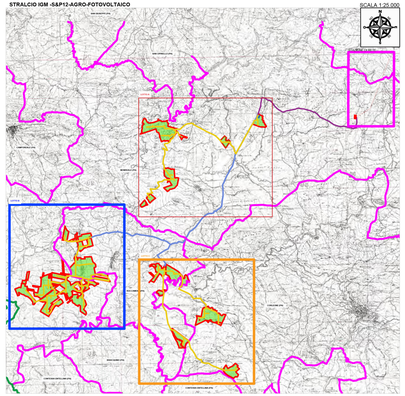

D) CARTA VINCOLO IDROGEOLOGICO

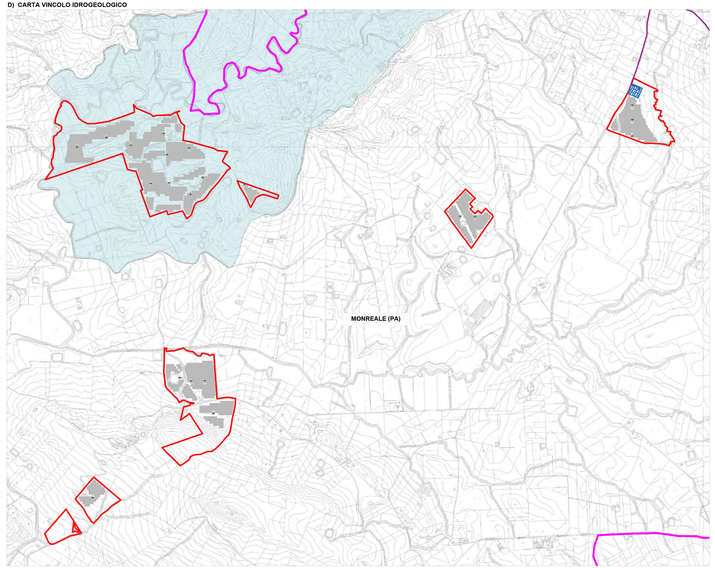

E) ANALISI DEI VINCOLI PAESAGGISTICI, TERRITORIALI ED AMBIENTALI

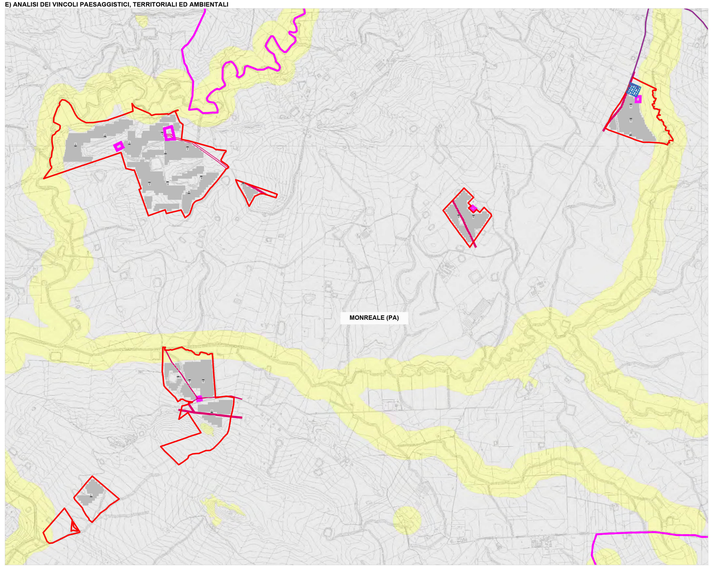

F) CARTA ANALISI AREE IDONEE E SITI DA ATTENZIONARE-SITR

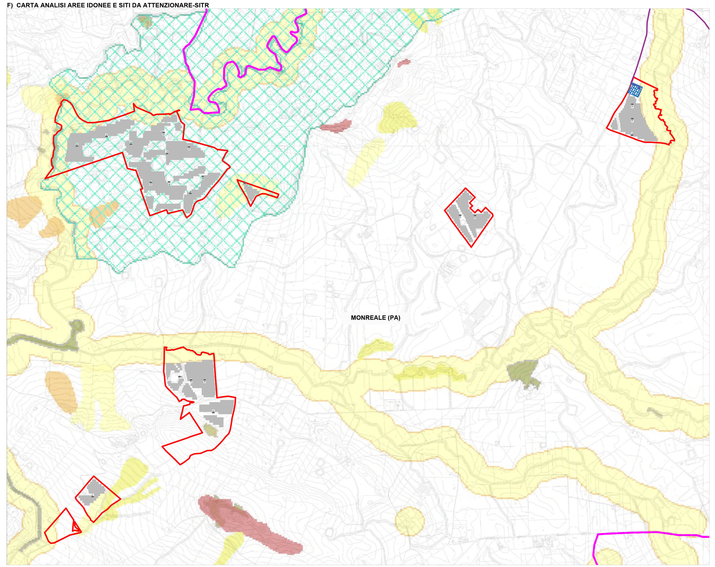

LEGENDA

- Confine Provinciale
- Confine Comunale
- Sito d'intervento
- Linea AT
- Tracciato cavidotto MT
- Tracciato dorsale AT 150 kV
- Tracciato dorsale AT 220 kV
- Area interessata dall'impianto
- Area stazione di rete
- Stazione Utente
- Area Disponibile
- Stazione di elevazione
- Progetto impianto eolico altra società

FASCIA DI RISPETTO DEI FIUMI, TORRENTI E CORSI D'ACQUA (A)

- Linde della fascia di rispetto dei fiumi, torrenti e corsi d'acqua (D.D.G. 189/2020)

PIANO DI GESTIONE RISCHIO ALLUVIONI (B)

FONTE: Servizio Difesa Idrogeologica Assessorato Territorio e Ambiente - Dipartimento Territorio e Ambiente.
DECRETO 2 - Carta del Vincolo Idrogeologico del Suolo.
CLASSI DI RISCHIO

- Moderato
- Medio
- Elevato
- Molto elevato

PRG COMUNE DI MONREALE (C)

- Vincolo paesaggistico
- Distanza dal Confini 10m
- Fascia di rispetto dalle Strade

VINCOLO IDROGEOLOGICO (D)

- Vincolo idrogeologico

ANALISI DEI VINCOLI PAESAGGISTICI, TERRITORIALI ED AMBIENTALI (E)

- Beni Paesaggistici ai sensi del D.Lgs. 42/04
- DPA - Fascia di rispetto linee elettriche
- Fascia di rispetto fabbricati rurali
- Fascia di rispetto acquedotto

SITR (F)

FONTE: http://www.sitr.regione.sicilia.it/geoportale/
Beni Culturali
Beni Paesaggistici ai sensi del D.Lgs. 42/04
Beni Culturali
Beni Paesaggistici
Beni Paesaggistici
Beni Paesaggistici