A) ANALISI PIANO D'ASSETTO IDROGEOLOGICO (Carta dei Dissesti)
PGRA - Regione Siciliana - Assessorato Regionale Territorio e Ambiente - Dipartimento Territorio e Ambiente - Servizio 4 "Assetto del Territorio e difesa Difesa del Suolo"

SCALA 1:5.000

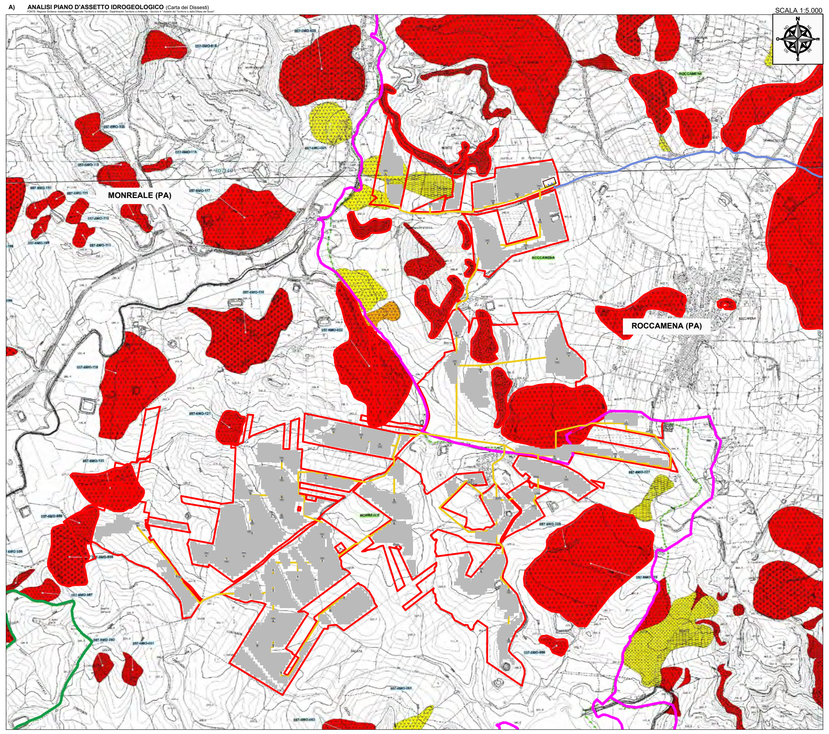

B) ANALISI PIANO D'ASSETTO IDROGEOLOGICO (Carta della Pericolosità e del Rischio Idraulico)
PGRA - Regione Siciliana - Assessorato Regionale Territorio e Ambiente - Dipartimento Territorio e Ambiente - Servizio 4 "Assetto del Territorio e difesa Difesa del Suolo"

SCALA 1:5.000

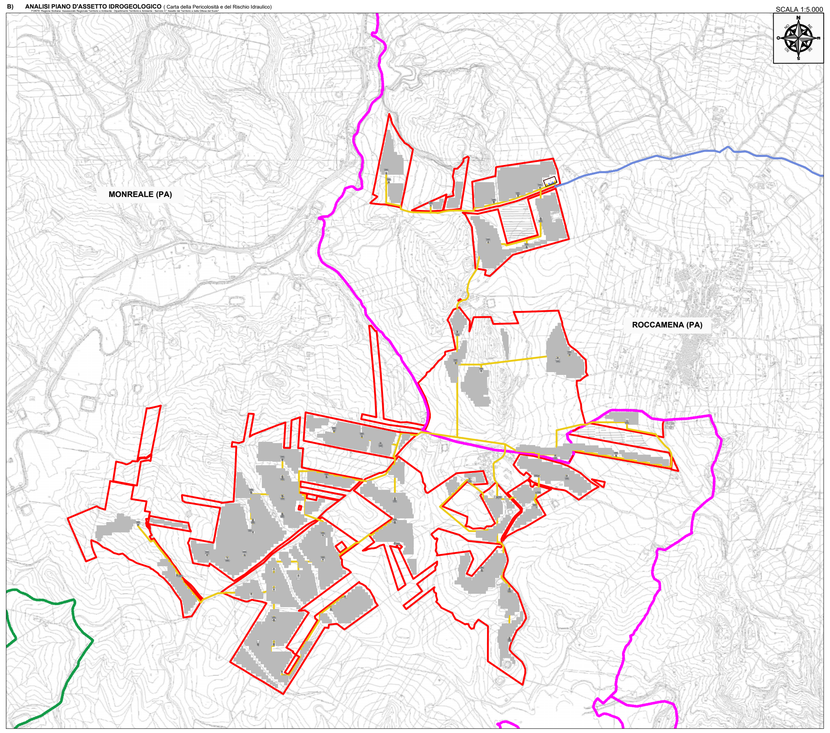

STRALCIO IGM -S&P12-AGRO-FOTOVOLTAICO

SCALA 1:25.000

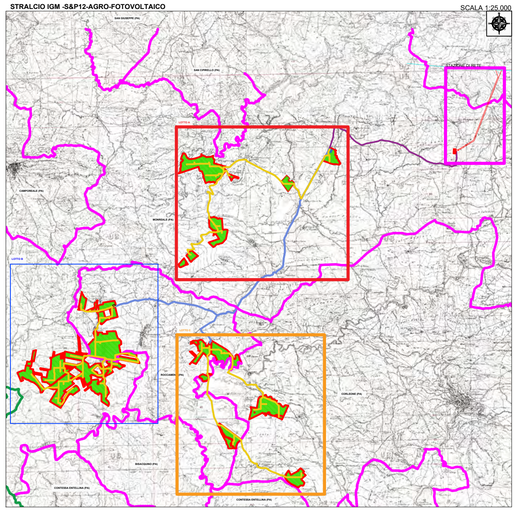

LEGENDA

- Confine Provinciale
- Confine Comunale
- Sito d'intervento
- Linea AT
- Tracciato cavidotto MT
- Tracciato dorsale AT 150 kV
- Tracciato dorsale AT 220 kV
- Area interessata dall'impianto
- Area stazione di rete
- Stazione Utente
- Area Disponibile
- Stazione di elevazione
- Progetto impianto eolico altra società

C) ANALISI PIANO D'ASSETTO IDROGEOLOGICO (Carta della Pericolosità e del Rischio Geomorfologico)
PGRA - Regione Siciliana - Assessorato Regionale Territorio e Ambiente - Dipartimento Territorio e Ambiente - Servizio 4 "Assetto del Territorio e difesa Difesa del Suolo"

SCALA 1:5.000

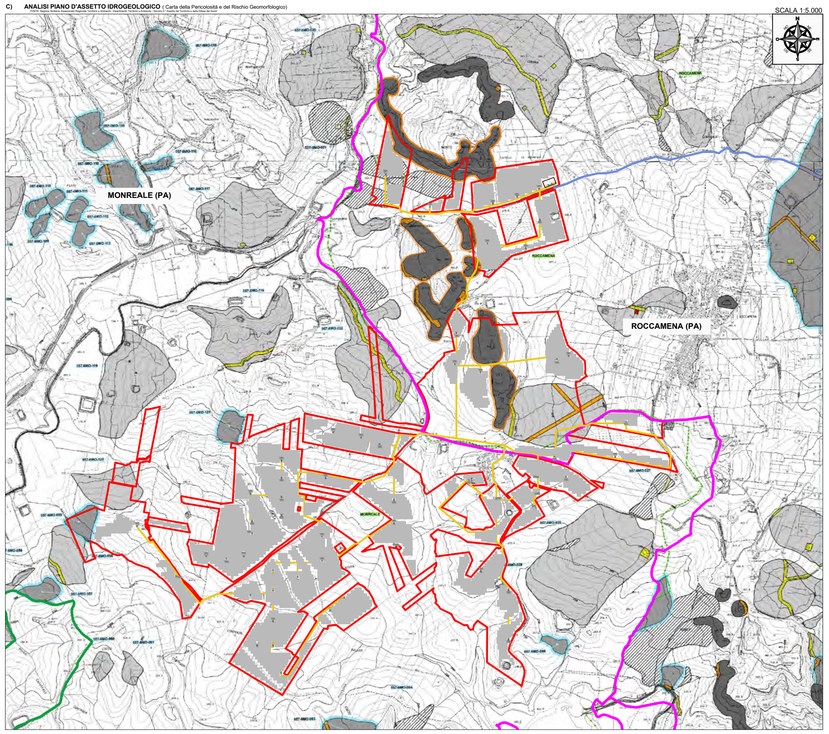

D) ANALISI PIANO D'ASSETTO IDROGEOLOGICO (Carta del Rischio Esondazione)
PGRA - Regione Siciliana - Assessorato Regionale Territorio e Ambiente - Dipartimento Territorio e Ambiente - Servizio 4 "Assetto del Territorio e difesa Difesa del Suolo"

SCALA 1:5.000

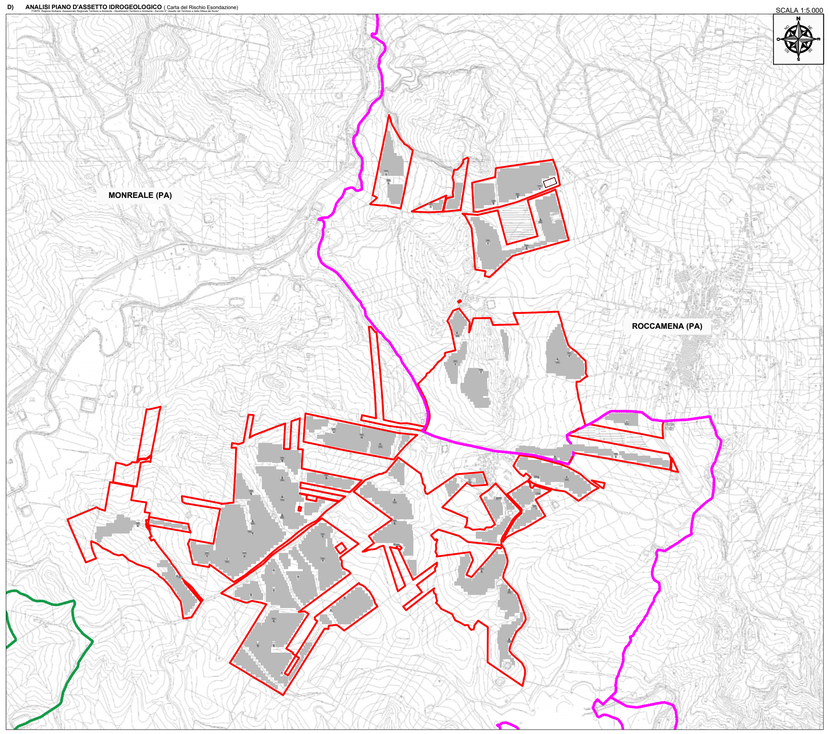

PIANO D'ASSETTO IDROGEOLOGICO (Carta dei Dissesti) **(A)**
PGRA - Regione Siciliana - Assessorato Regionale Territorio e Ambiente - Dipartimento Territorio e Ambiente - Servizio 4 "Assetto del Territorio e difesa Difesa del Suolo"

- Crollo e/o ribaltamento
- Colamento rapido
- Sprofondamento rapido
- Scorrimento
- Frana Complessa
- Espansione laterale o deformazione gravitativa (DGPV)
- Colamento lento
- Area a franosità diffusa
- Deformazione superficiale lenta
- Calanco
- Dissesti conseguenti ad erosione accelerata
- Sito di attenzione

STATO DI ATTIVITA'

- Attivo
- Inattivo
- Quiescente
- Stabilizzato artificialmente o naturalmente

PIANO D'ASSETTO IDROGEOLOGICO (Carta della Pericolosità e del Rischio Idraulico) **(B)**
PGRA - Regione Siciliana - Assessorato Regionale Territorio e Ambiente - Dipartimento Territorio e Ambiente - Servizio 4 "Assetto del Territorio e difesa Difesa del Suolo"

LIVELLI DI PERICOLOSITA'

- P1 Pericolosità moderata
- P2 Pericolosità media
- P3 Pericolosità elevata
- P4 Pericolosità molto elevata

PIANO D'ASSETTO IDROGEOLOGICO (Carta della pericolosità e del rischio geomorfologico) **(C)**
PGRA - Regione Siciliana - Assessorato Regionale Territorio e Ambiente - Dipartimento Territorio e Ambiente - Servizio 4 "Assetto del Territorio e difesa Difesa del Suolo"

LIVELLI DI PERICOLOSITA'	LIVELLI DI RISCHIO
P0 basso	R1 moderato
P1 moderato	R2 medio
P2 medio	R3 elevato
P3 elevato	R4 molto elevato
P4 molto elevato	

- Sito di attenzione, fascia di rispetto per probabile evoluzione del dissesto
- Limite di pericolosità e/o fascia di rispetto coperta da area a pericolosità maggiore/rischio

PIANO D'ASSETTO IDROGEOLOGICO (Carta del Rischio Esondazione) **(D)**
PGRA - Regione Siciliana - Assessorato Regionale Territorio e Ambiente - Dipartimento Territorio e Ambiente - Servizio 4 "Assetto del Territorio e difesa Difesa del Suolo"

- Manovra scarico
- Collasso

REGIONE SICILIA
CITTA' METROPOLITANA DI PALERMO

PROGETTO:
Località Impianto:
COMUNE DI MONREALE (PA), ROCCAMENA, CORLEONE (PA)
CONTRADE ARCIVOCALE,GIANGERBINO, CASTELLANA, PONTE,SOSTA, GAMBERI, CAPPARINI, GALARDO, PETRULLA, GIAMMARA
Località Connessione:
COMUNE DI MONREALE (PA),CONTRADA AQUILA

Oggetto:

PROGETTO DEFINITIVO

Realizzazione impianto agrivoltaico denominato "S&P 12" con potenza di picco 367.572,00 kWp e potenza nominale 300.000 kW

PROGETTISTA: Ing. Sapienza Angelo ORDINE INGEGNERI PROV. PALERMO N° 6611					21/11/2022
ALTRI COLLABORATORI: Ing. Sapienza Giacomo ORDINE INGEGNERI PROV. PALERMO N° 6612					
DOCUMENTO: SP12EPTO010.1_00-S&P_12-CTV-Carta_dei_vincoli_PAI_Sito_B				REV.	DATA