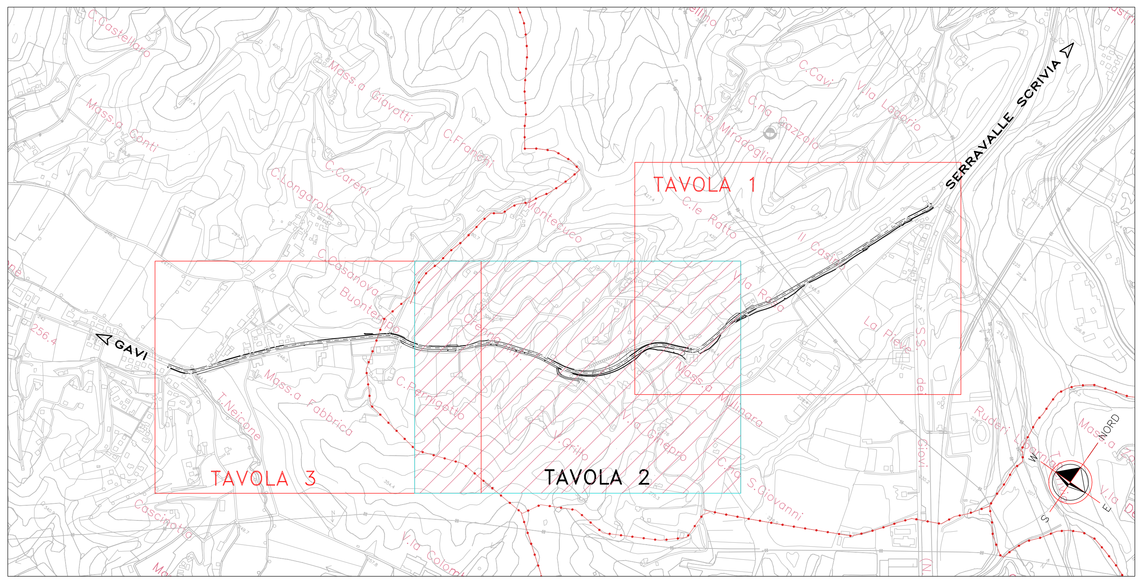

QUADRO DI UNIONE

SCHEMA DELLA DIVISIONE DELLE SUPERFICI DA BONIFICARE IN PROFONDITA' TRAMITE PERFORAZIONI DAL CAPITOLATO SPECIALE B.C.M. VIGENTE

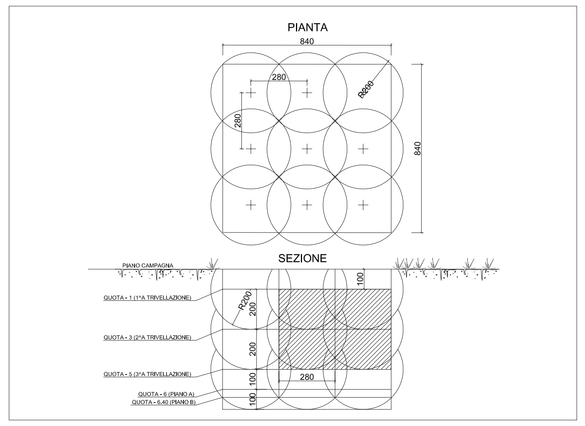

TABELLA SUPERFICI DA BONIFICARE	
BONIFICA SUPERFICIALE* MQ	10.304,00
BONIFICA FINO A mt. 3 MQ	8.989,00
BONIFICA FINO A mt. 5 MQ	0,00
BONIFICA FINO A mt. 7 MQ	1.315,00

* LA BONIFICA SUPERFICIALE E' DA INTENDERSI DA ESEGUIRE SU TUTTE LE AREE

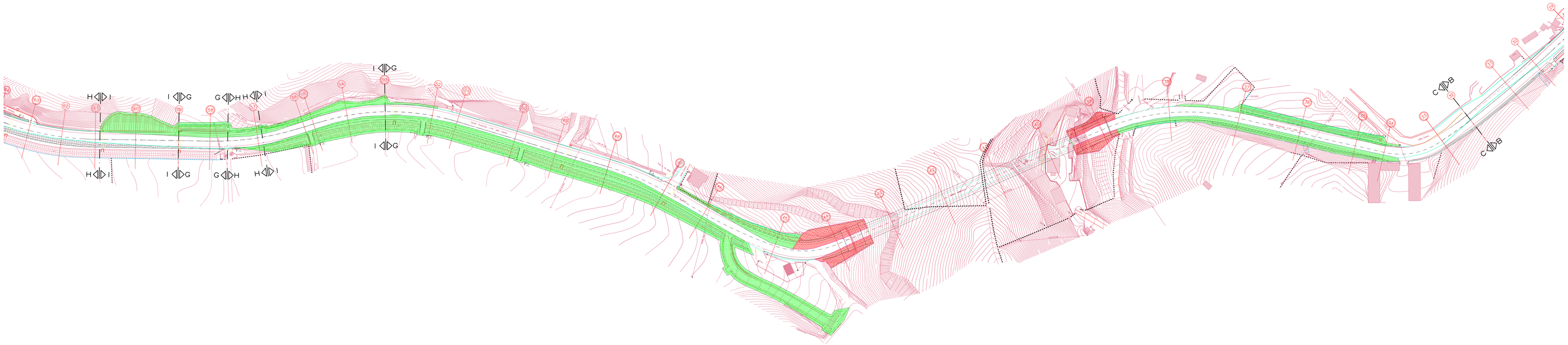

PLANIMETRIA DI PROGETTO – TAVOLA 2

Scala 1:1000

LEGENDA

- A — SEZIONE TIPO
- — SEZIONE TRASVERSALE
- F.I. — FINE INTERVENTO

NOTE GENERALI

– SU TUTTO IL TRATTO SCARIFICA E RIPAVIMENTAZIONE (USURA)

– NUOVA FONDAZIONE STRADALE E PAVIMENTAZIONE NEI TRATTI DI ALLARGAMENTO SIA LATO VALLE CHE MONTE.

– (2) SEZIONI SVILUPPATE PER IL SOLO TRACCIAMENTO STRADALE

– (2) SEZIONI EDITATE NEL DETTAGLIO PER IL PROGETTO DELLE OPERE D'ARTE

COMMITTENTE:

RFI RETE FERROVIARIA ITALIANA
GRUPPO FERROVIE DELLO STATO ITALIANE

ALTA SORVEGLIANZA:

ITALFERR
GRUPPO FERROVIE DELLO STATO ITALIANE

GENERAL CONTRACTOR:

Consorzio Collegamenti Integrati Veloci

INFRASTRUTTURE FERROVIARIE STRATEGICHE DEFINITE DALLA LEGGE OBIETTIVO N.443/01

TRATTA A.V./A.C. TERZO VALICO DEI GIOVI
PROGETTO ESECUTIVO

Adeguamento S.P.161 della Crenna

Planimetria per interventi di bonifica degli ordigni bellici Tav. 2/3

NV21

GENERAL CONTRACTOR	ITALFERR - S.p.A.	SCALA:
Consorzio Cociv Project Manager Ing.Giuagnozzi Data:		1: 1000

COMMESSA	LOTTO	FASE	ENTE	TIPO DOC.	OPERA/DISCIPLINA	PROGR.	REV.
IG51	01	E	CV	P7	BB5501	002	A

PROGETTAZIONE

Rev.	Descrizione emissione	Redatto	Data	Verificato	Data	Progettista Integratore	Data	IL PROGETTISTA
A00	Prima emissione	SERIAGO	13/09/12	SERIAGO	13/09/12	E.PAGANI	17/09/12	
B00								

A. Elab.

Nome File: IG51-01-E-CV-P7-BB55-01-002-A00

CUP: F81H92000000008