



# REGIONE SICILIA

## CITTA' METROPOLITANA DI PALERMO

PROGETTO:

Località Impianto

COMUNI DI MONREALE, ROCCAMENA, CORLEONE(PA)  
CONTRADE ARCIVOCALE, GIANGROSSO, CASTELLANA, PONTE, STICCA, GAMBERI,  
CAPPARINI, GALARDO, PETRULLA, GIAMMARIA

Località Conessione

COMUNE DI MONREALE (PA)  
CONTRADA AQUILA

Oggetto:

### PROGETTO DEFINITIVO

Realizzazione impianto agrivoltaico denominato "S&P 12" con  
potenza di picco 367.572,00 kWp e potenza nominale 300.000 kW

CODICE ELABORATO:

PROPONENTE	TIPOLOGIA DOCUMENTO	PROGRESSIVO	REV
SP12	SIA	001	00

EPD = ELABORATO DEL PROGETTO DIGITALE; REL = RELAZIONE;  
ADD = ALTRA DOCUMENTAZIONE; IST = ISTANZA

DATA:

25/11/2022

ELABORATO:

SP12SIA001\_00-SeP12-  
Quadro\_programmatico

Rev.	Data Rev.	Data Rev.

TAV:

SIA001PR

N. PAG.

182

PROGETTISTI:

Ing. Sapienza Angelo



Ing. Rizzuto Vincenzo



SPAZIO RISERVATO PER LE APPROVAZIONI

SOCIETA':

S&P 12 S.R.L.

SICILIA E PROGRESSO

sede legale: Corso dei Mille 312, 90047 Partinico (PA)

C.F.: 06974410828 tel.: 0919865917 - fax: 0918902855

email: svilupposep12@gmail.com

pec: svilupposep12@pec.it



## INDICE

<b>1</b>	<b>PREMESSA.....</b>	<b>4</b>
1.1	SOGGETTO PROPONENTE .....	5
<b>2</b>	<b>PRESENTAZIONE DEL PROGETTO.....</b>	<b>6</b>
2.1	PRESENTAZIONE .....	6
2.2	CARATTERISTICHE GENERALI DEL PROGETTO .....	19
2.3	MOTIVAZIONI DELL'INIZIATIVA .....	21
2.4	DESCRIZIONE DEL PROGETTO SINTETICA DELL'IMPIANTO AGRO-FOTOVOLTAICO .....	22
<b>3</b>	<b>SCOPO E CONTENUTI DEL PROGETTO.....</b>	<b>33</b>
3.1	METODOLOGIA GENERALE DELLO STUDIO .....	34
3.2	GRUPPO DI LAVORO .....	35
<b>4</b>	<b>QUADRO DI RIFERIMENTO PROGRAMMATICO .....</b>	<b>36</b>
4.1	QUADRO NORMATIVO DI RIFERIMENTO PER IL PROGETTO .....	36
4.2	RIFERIMENTI NORMATIVI E INDIRIZZI DI PIANIFICAZIONE.....	39
4.2.1	<i>Norme e indirizzi comunitari</i> .....	39
4.2.1.1	Norme Comunitarie: VIA .....	39
4.2.1.2	Norme Comunitarie: FER.....	40
4.2.2	<i>Norme e indirizzi nazionali</i> .....	43
4.2.2.1	Norme .....	43
4.2.2.2	Norme Nazionali: VIA .....	43
4.2.2.3	Norme Nazionali: FER.....	45
4.2.2.4	Strategia Energetica Nazionale.....	50
4.2.2.5	Piano Nazionale Integrato Per L'energia E Il Clima (PNIEC).....	52
4.2.2.6	Strategia Nazionale per lo Sviluppo Sostenibile (SNSVs) .....	55
4.2.2.7	Piano d'azione nazionale per le energie rinnovabili dell'Italia .....	55
4.2.2.8	Linee Guida Nazionali Per L'autorizzazione Degli Impianti A Fonti Rinnovabili .....	56
4.2.2.9	Piano nazionale per la riduzione delle emissioni di gas responsabili dell'effetto serra .....	57
4.2.2.10	PNRR - Piano Nazionale di Ripresa e Resilienza .....	57
4.2.2.11	Linee Guida in materia di Impianti Agrivoltaici – Ministero della Transizione Ecologica (MITE).....	60
4.2.2.12	"LINEE GUIDA - SNPA 28/2020" .....	68
4.2.3	<i>Norme e indirizzi regionali</i> .....	69
4.2.3.1	Norme .....	69
4.2.3.2	Norme regionali: VIA .....	70
4.2.3.3	Piano Energetico Ambientale Della Regione Sicilia (P.E.A.R.S.) .....	71
4.3	STRUMENTI DI PIANIFICAZIONE TERRITORIALE E AMBIENTALE .....	75
4.3.1	<i>Pianificazione regionale</i> .....	76
4.3.1.1	Piano territoriale paesistico regionale (P.T.P.R.).....	76
4.3.1.2	Piano di Tutela delle Acque (P.T.A.) .....	96
4.3.1.3	Piano di Sviluppo Rurale 2014 – 2022 della Sicilia .....	100
4.3.1.4	Piano di Gestione del Distretto Idrografico della Sicilia – 3° Ciclo di Pianificazione (2021-2027) ....	104
4.3.1.5	Piano Delle Bonifiche Delle Aree Inquinatae .....	114
4.3.1.6	Pianificazione e Programmazione in Materia di Rifiuti e Scarichi Idrici .....	116
4.3.1.7	Piano Faunistico Venatorio.....	122
4.3.1.8	Piano Regionale per la Programmazione delle Attività di Previsione, Prevenzione e Lotta Attiva per la Difesa della Vegetazione contro gli Incendi .....	130
4.3.1.9	Piano per l'assetto idrogeologico (P.A.I.) .....	135
4.3.1.10	Aree protette e aree Natura 2000.....	150
4.3.1.11	Piano Regionale Dei Parchi E Delle Riserve .....	159
4.3.1.12	Piano Di Tutela Del Patrimonio .....	160
4.3.1.13	Piano regionale di coordinamento per la tutela della qualità dell'aria.....	162
4.3.1.14	Pianificazione comunitaria in materia di sviluppo economico e sociale.....	165
4.3.1.15	Piano regionale dei trasporti .....	167

4.3.2	<i>Pianificazione provinciale - Palermo</i> .....	<b>171</b>
4.3.2.1	Piano Territoriale Paesistico Provinciale (P.T.P.P) .....	171
4.3.2.2	Piano Territoriale Provinciale (P.T.P.) .....	171
4.3.3	<i>Pianificazione comunale</i> .....	<b>174</b>
4.3.3.1	Piano Regolatore Generale.....	174
<b>5</b>	<b>SINTESI E COMPATIBILITÀ DEL PROGETTO CON IL CONTESTO PROGRAMMATICO.....</b>	<b>180</b>

## 1 PREMESSA

---

Il presente documento descrive lo Studio di Impatto Ambientale (SIA) ai sensi dell'art. 22 dell'Allegato VII del *D. Lgs. 152/2006* e ss.mm.ii. così come modificato dal *D. Lgs. 104/2017*, relativo alla costruzione di un impianto agro-fotovoltaico, denominato "S&P 12" da realizzarsi nei territori dei Comuni di Corleone (PA), Monreale (PA) e Roccamena (PA), ad inseguimento monoassiale per la produzione di energia elettrica, presentato dalla società S&P 12 s.r.l.

Lo studio di impatto ambientale è predisposto dal proponente secondo le indicazioni e i contenuti di cui all'allegato VII alla parte seconda del suddetto decreto legislativo e contiene le seguenti informazioni:

- a. Una descrizione del progetto, comprendente informazioni relative alla sua ubicazione e concezione, alle sue dimensioni e ad altre sue caratteristiche pertinenti;
- b. Una descrizione dei probabili effetti significativi del progetto sull'ambiente, sia in fase di realizzazione che in fase di esercizio e di dismissione;
- c. Una descrizione delle misure previste per evitare, prevenire o ridurre e, possibilmente, compensare i probabili impatti ambientali significativi e negativi;
- d. Una descrizione delle alternative ragionevoli prese in esame dal proponente, adeguate al progetto ed alle sue caratteristiche specifiche, compresa l'alternativa zero, con indicazione delle ragioni principali alla base dell'opzione scelta, prendendo in considerazione gli impatti ambientali;
- e. Il progetto di monitoraggio dei potenziali impatti ambientali significativi e negativi derivanti dalla realizzazione e dall'esercizio del progetto, che include le responsabilità e le risorse necessarie per la realizzazione e la gestione del monitoraggio;
- f. Qualsiasi informazione supplementare di cui all'*Allegato VII*, relativa alle caratteristiche peculiari di un progetto specifico o di una tipologia di progetto e dei fattori ambientali che possono subire un pregiudizio.

Le scelte progettuali sono orientate a rendere "retrofit" ogni componente e/o parte dell'impianto rendendo agevole, laddove possibile, il recupero e riciclo delle materie prime utilizzate. In quest'ottica sono scelti i sistemi di ancoraggio delle strutture (viti metalliche zincate, facilmente installabili e removibili), i cabinati prefabbricati (per semplificare le fasi di cantierizzazione e dismissione), la tipologia di strade per la viabilità interna (in terra battuta),



le canaline passacavi per la cablatura (per ridurre gli scavi per l'interramento dei cavidotti).

### 1.1 Soggetto Proponente

S&P 12 s.r.l., redattrice del progetto, è una società attiva nella produzione di energia elettrica prodotta da fonti rinnovabili, in particolar modo, dal solare fotovoltaico. È iscritta presso la Camera di Commercio di Palermo con n. Rea PA-428830, Partita IVA 06974410828, ha sede legale presso Partinico (PA) in corso dei Mille n. 312.

S&P 12 s.r.l. si propone di realizzare un impianto agro-fotovoltaico, per sé stessa con consegna alla rete dell'energia prodotta, curando in proprio tutte le attività necessarie.

Nella filosofia progettuale di S&P 12 s.r.l. si intende valorizzare l'energia prodotta con tecnologia fotovoltaica, contestualizzando al meglio l'impianto nel rispetto delle caratteristiche territoriali e ambientali peculiari dei siti in cui essi vengono realizzati con l'implementazione del progetto agronomico per la produzione di prodotti tipici locali, investendo in tali risorse si intende contribuire al miglioramento ambientale delle aree di progetto.

## 2 PRESENTAZIONE DEL PROGETTO

---

### 2.1 Presentazione

S&P 12 s.r.l. intende realizzare nei territori dei Comuni di Corleone (PA), Monreale (PA) e Roccamena (PA) un impianto agro-fotovoltaico ad inseguimento monoassiale per la produzione di energia elettrica.

L'impianto che la S&P 12 srl presenta in autorizzazione è suddiviso in 3 macro-aree ed è composto da:

- **Lotto A**, con campi agro-fotovoltaici siti nel Comune di Monreale (PA), nelle contrade Arcivocale, Castellana, Giangrosso;
- **Lotto B**, con campi agro-fotovoltaici siti nei territori dei Comuni di Monreale (PA) e Roccamena (PA), nelle contrade Capparini, Gamberi, Ponte e Sticca;
- **Lotto C**, con campi agro-fotovoltaici siti nei territori del Comune di Corleone (PA) e Roccamena (PA), nelle contrade Galardo, Giammaria, Petrulla;
- Stazione di elevazione e Utente, sita in C. da Arcivocale (Lotto A) nel Comune di Monreale (PA);
- Stazione di Rete, sita in C. da Aquila nel Comune di Monreale (PA);
- Stazione di elevazione **B1**, sita nel Lotto B, in C. da Ponte (Monreale, PA);
- Stazione di elevazione **B2**, sita nel Lotto B, in C. da Sticca (Roccamena, PA);
- Stazione di elevazione **C**, sita nel Lotto C, in C. da Galardo (Roccamena, PA);
- Cavidotti di collegamento MT (30 kV) alle stazioni di elevazione, nei Comuni di Corleone (PA), Monreale (PA) e Roccamena (PA);
- Cavidotti di collegamento AT (150 kV), tra le stazioni di elevazione e la stazione Utente sita nel lotto A (Arcivocale);
- Cavidotti di collegamento AT (220 kV), tra la stazione Utente e la stazione Rete.

L'impianto si sviluppa su una superficie lorda complessiva di circa 1.065,09 ha di cui:

- 233,40 ha appartenenti all'area di impianto ricadente nel Comune di Monreale (PA), Lotto A;

- 570,01 ha appartenenti all'area di impianto ricadente nei Comuni di Monreale (PA) e Roccamena (PA), Lotto B;
- 261,68 ha appartenenti all'area di impianto ricadente nei Comuni di Corleone (PA) e Roccamena (PA), Lotto C.

In particolare:

Lotti	Contrade	Area contrada
Lotto A	Arcivocale	41,22
	Giangrosso	121,08
	Castellana	71,10
<b>Totale lotto A</b>		<b>233,40</b>
Lotto B	Sticca	63,98
	Gamberi	144,42
	Capparini	128,86
	Ponte	232,77
<b>Totale lotto B</b>		<b>570,01</b>
Lotto C	Galardo	102,08
	Petrulla	121,56
	Giammaria	38,05
<b>Totale lotto C</b>		<b>261,68</b>
<b>TOTALE</b>		<b>1065,09</b>

Lotti	Contrade	Area Captante (Ha)	Totale Lotto	Area Agricola (Ha)	Totale Lotto
Lotto A	Arcivocale	8,71	38,44	32,51	194,96
	Giangrosso	20,40		100,67	
	Castellana	9,32		61,77	
<b>% Lotto A</b>			<b>4%</b>		<b>18%</b>
Lotto B	Sticca	14,07	92,84	49,91	477,17
	Gamberi	14,57		129,85	
	Capparini	11,15		117,70	
	Ponte	53,05		179,72	
<b>% Lotto B</b>			<b>9%</b>		<b>45%</b>
Lotto C	Galardo	14,16	34,544	87,92	227,14
	Petrulla	15,88		105,68	
	Giammaria	4,50		33,54	
<b>% Lotto C</b>			<b>3%</b>		<b>21%</b>
<b>TOTALE</b>		<b>165,82</b>	<b>16%</b>	<b>899,27</b>	<b>84%</b>

Gli impianti avranno una potenza di 367.572,00 kWp (300.000,00 kW) e l'energia prodotta sarà ceduta alla rete elettrica di alta tensione, tramite la costruenda stazione di

trasformazione a 220 kV, idonea ad accettare la potenza. L'area di interesse ricade nella Zona Territoriale Omogenea "ZONA E", ossia Zona Agricola e non vi è alcun tipo di vincolo in corrispondenza delle strutture, locali e attrezzature che compongono l'impianto.

L'area ricade all'interno del bacino idrografico BAC-057 Fiume del Belice, secondo il piano del bacino dell'assetto idrogeologico (PAI). Le coordinate geografiche (baricentro approssimativo) dei siti di impianto e della stazione sono:

Coordinate Stazione Rete- Utente	Coordinate Stazione Rete	Coordinate Lotto A	Coordinate Lotto B	Coordinate Lotto C
Lat: 37.941111 Long: 13.212222	Lat: 37.903056 Long: 13.297778	Lat: 37.859841 Long: 13.066033	Lat: 37.881053 Long: 13.058682	Lat: 37.870515 Long: 13.096639



Figura 1 – Ubicazione area impianto e stazione di consegna (Google Earth)



Figura 2 A - Ortofoto dell'area della stazione ricadente sul territorio di Monreale (PA) Contrada Aquila



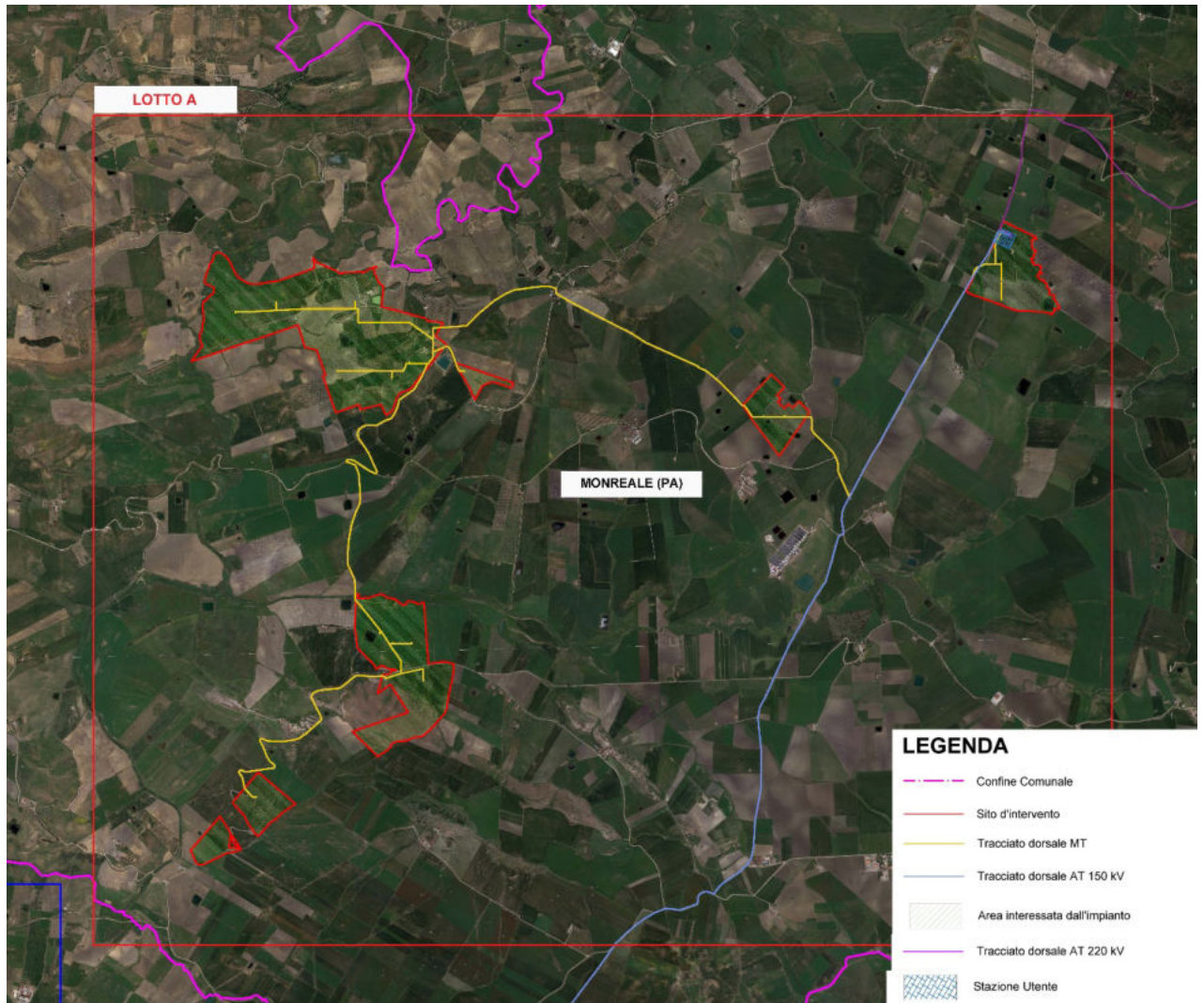


Figura 2 B - Ortofoto dell'area di impianto e stazione utente ricadente sul territorio di Monreale (PA) – **Lotto A** e cavidotto di connessione



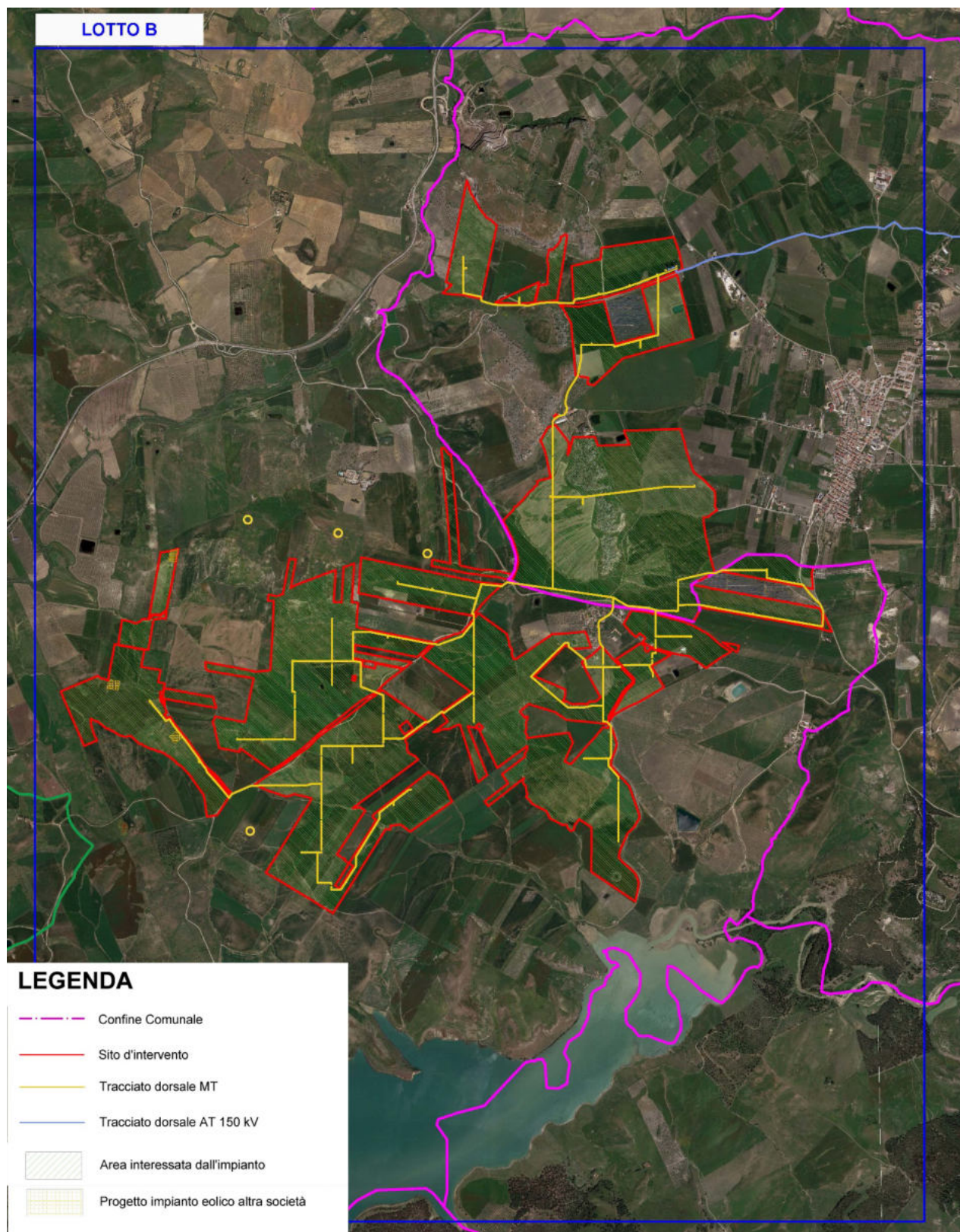


Figura 2 C - Ortofoto dell'area di impianto ricadente sul territorio di Monreale e Roccamena (PA) – **Lotto B** e cavidotto di connessione



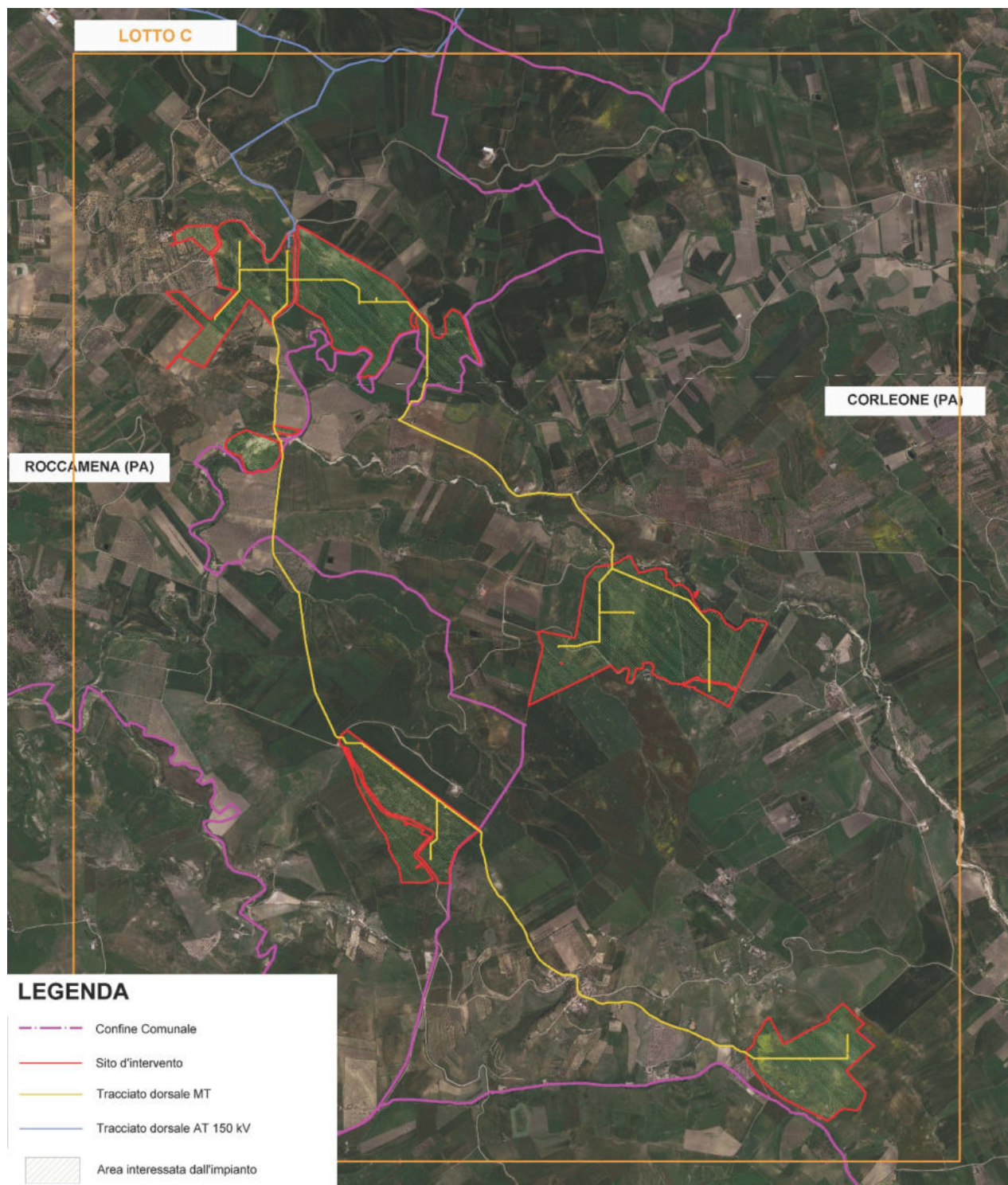


Figura 2 D - Ortofoto dell'area di impianto ricadente sul territorio di Roccamena e Corleone (PA) – **Lotto C** e cavidotto di connessione



Il sito dell'impianto agro-fotovoltaico è individuato nella porzione centroccidentale della Tavoletta "Piana degli Albanesi", Foglio N°258, Quadrante I, Orientamento N.O., nella Tavoletta "Rocche di Rao", Foglio N° 258, Quadrante I, Orientamento S.O., nella Tavoletta "Camporeale", Foglio N° 258, Quadrante IV, Orientamento S.E., nella Tavoletta "Monte Bruca", Foglio N° 258, Quadrante III, Orientamento N.E. e nella Tavoletta "Corleone", Foglio N° 258, Quadrante II, Orientamento N.O. della Carta d'Italia scala 1: 25.000 edita dall'I.G.M. e nelle sezioni 607080 (stazione rete), 607070 (stazione utente, Arcivocalotto e Giangrosso), 607100 (sito Sticca), 607110 (sito Castellana e Giangrosso), 607140 (sito Balata e Gamberi), 607150 (sito Galardo, Petrulla e Giammaria) e 619030 (sito Giammaria) della Carta Tecnica Regionale in scala 1: 10.000.

La S&P 12 s.r.l. ha ottenuto in data 19/07/2021 (cod. pratica 202100476) dal gestore di rete Terna la soluzione tecnica minima generale (STMG) per connettere 300 MWn sulla linea AT Ciminna-Partinico prevedendo che il parco fotovoltaico venga collegato alla Linea AT del distributore tramite la costruenda stazione a 220 kV denominata "Monreale 3".

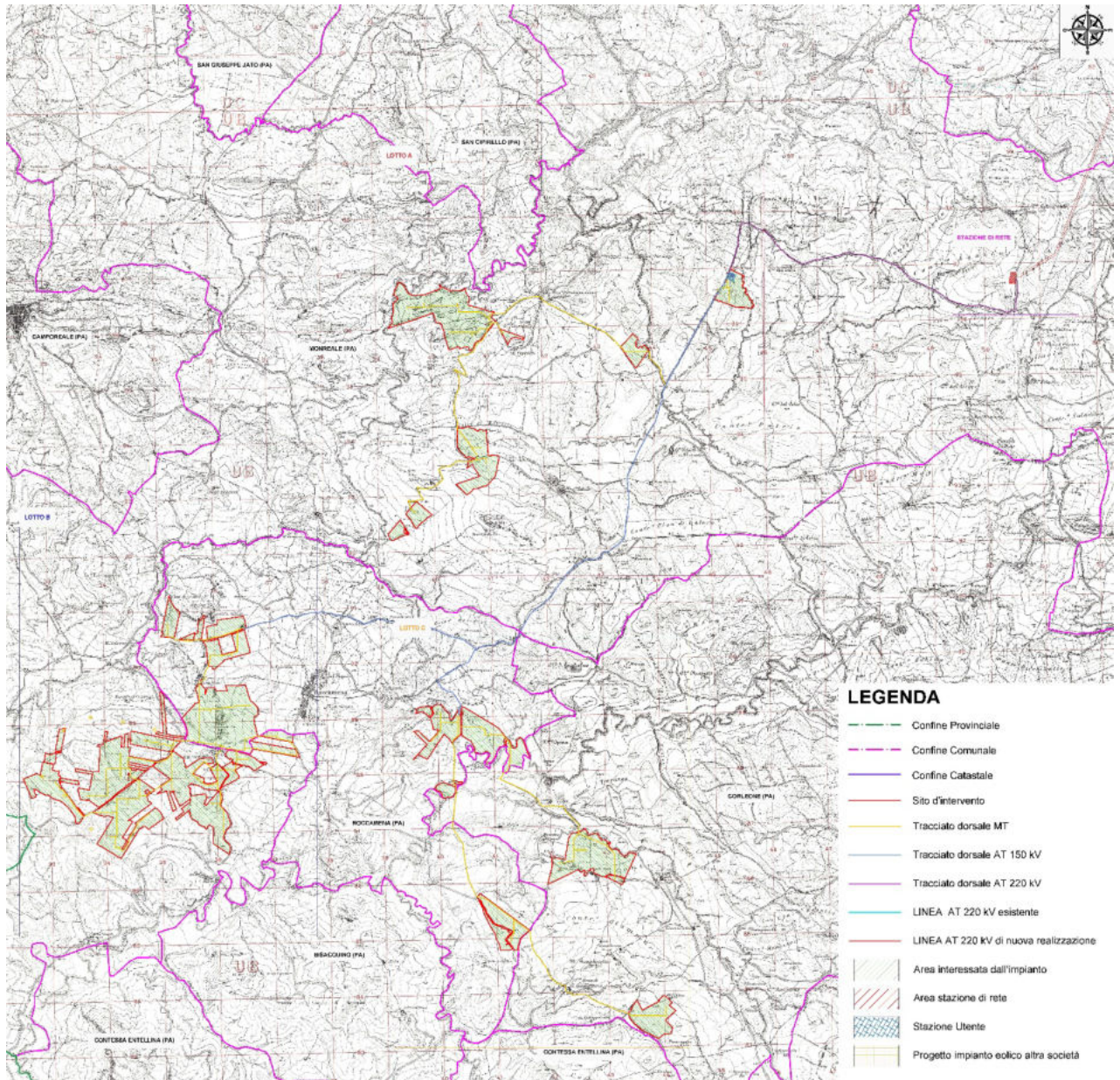


Figura 3 – Inquadramento territoriale di S&P 12 I.G.M. scala 1:25.000 (TAV. IT-COG)

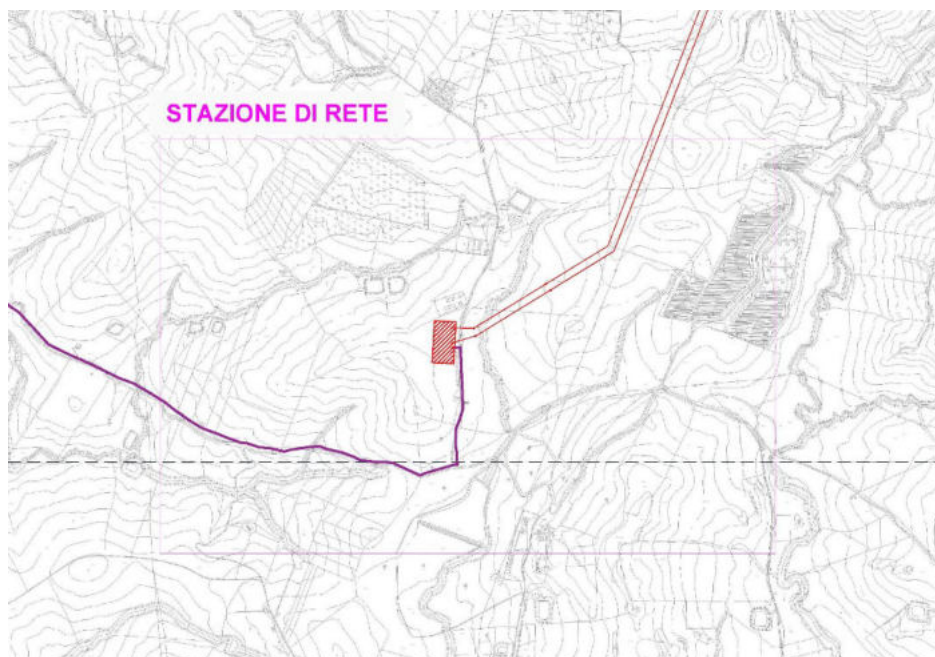


Figura 4 – Inquadramento territoriale dell'area della stazione ricadente sul territorio di Monreale (PA - Contrada Aquila) su C.T.R. scala 1:10.000



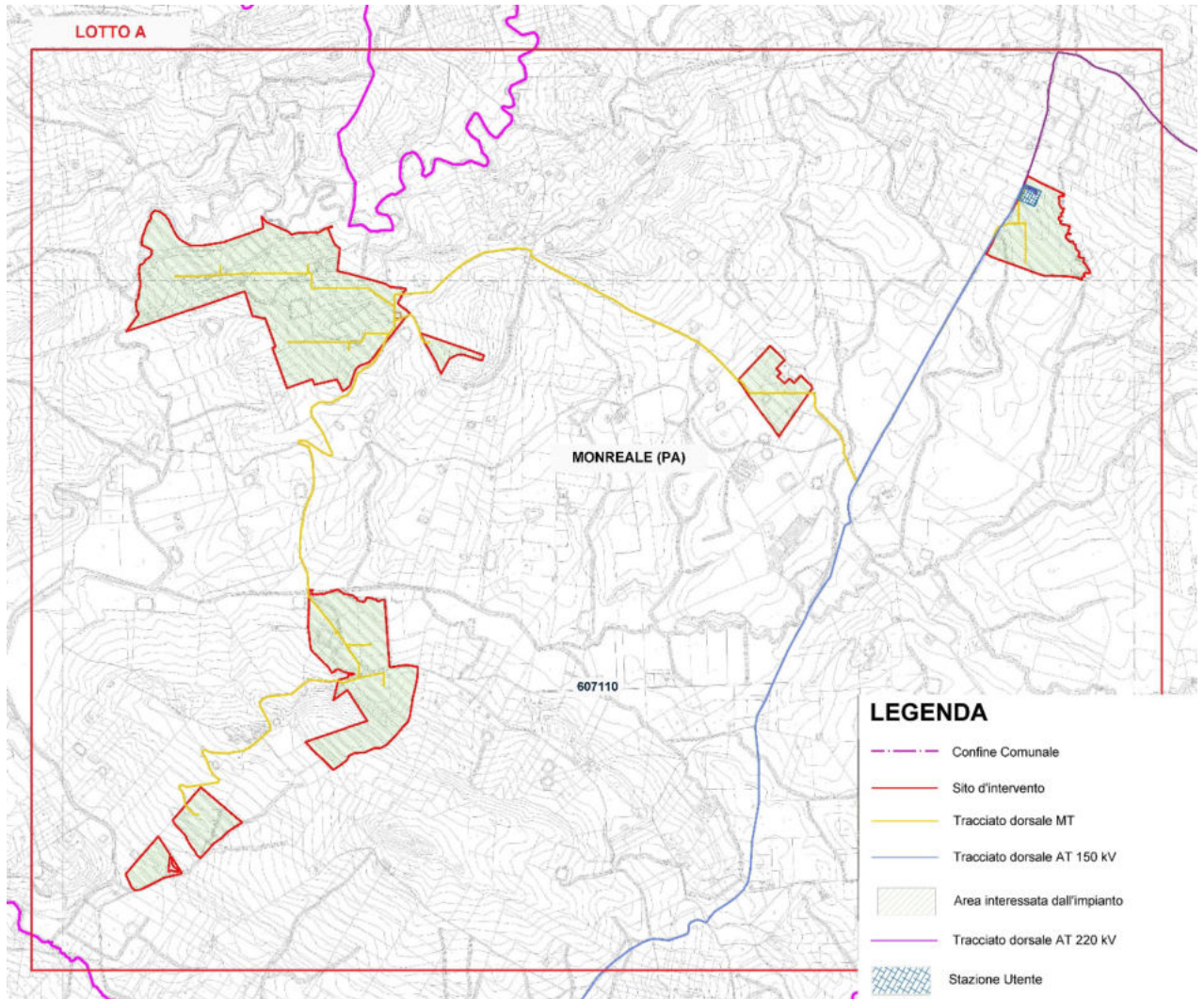


Figura 5 A– Inquadramento territoriale dell'area dell'area di impianto ricadente nel territorio di Monreale (PA) **Lotto A** e cavidotto di connessione su C.T.R. scala 1:10.000

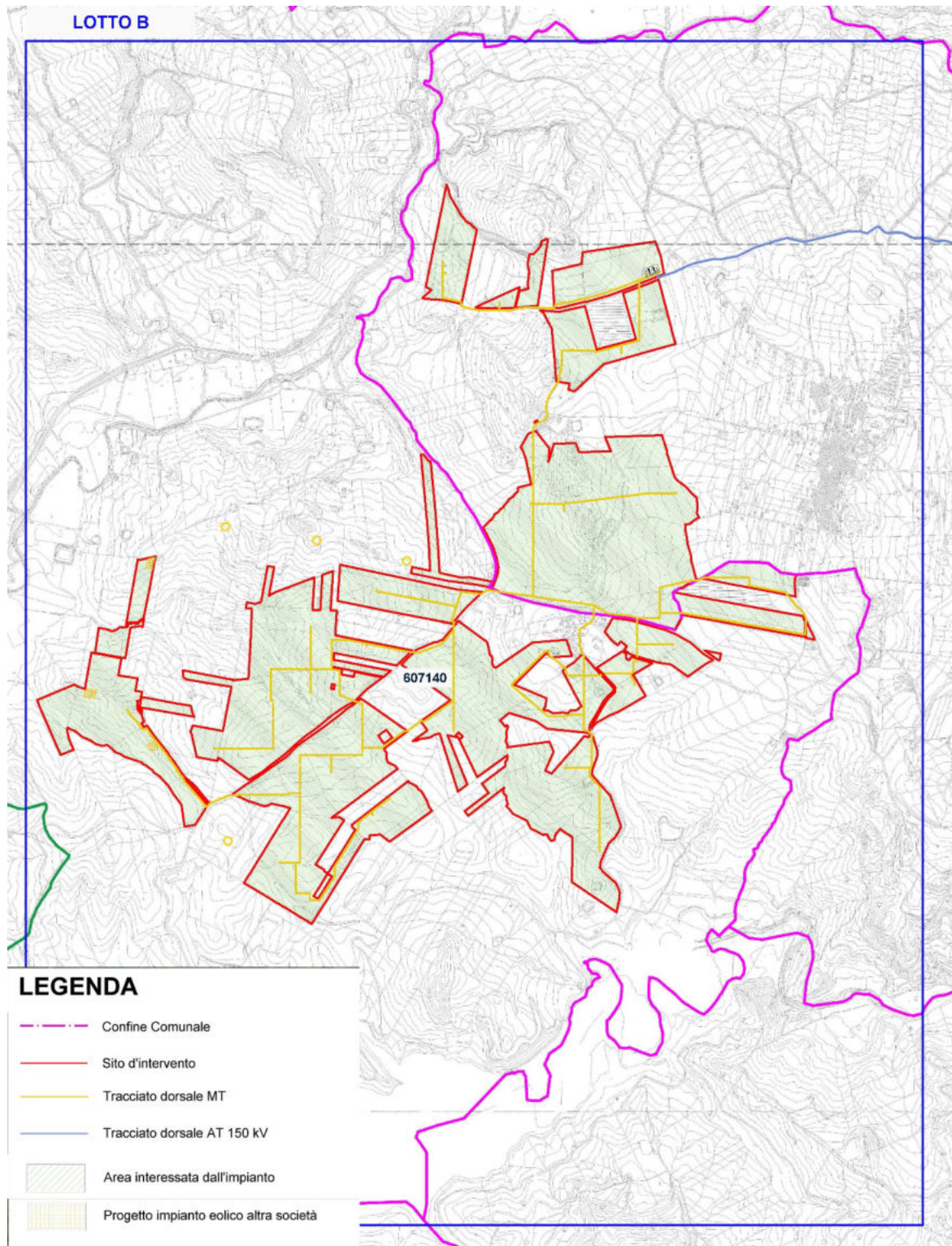


Figura 5 B - Inquadramento dell'area di impianto ricadente sul territorio di Monreale e Roccamena (PA) – **Lotto B** e cavidotto di connessione su C.T.R. scala 1:10.000



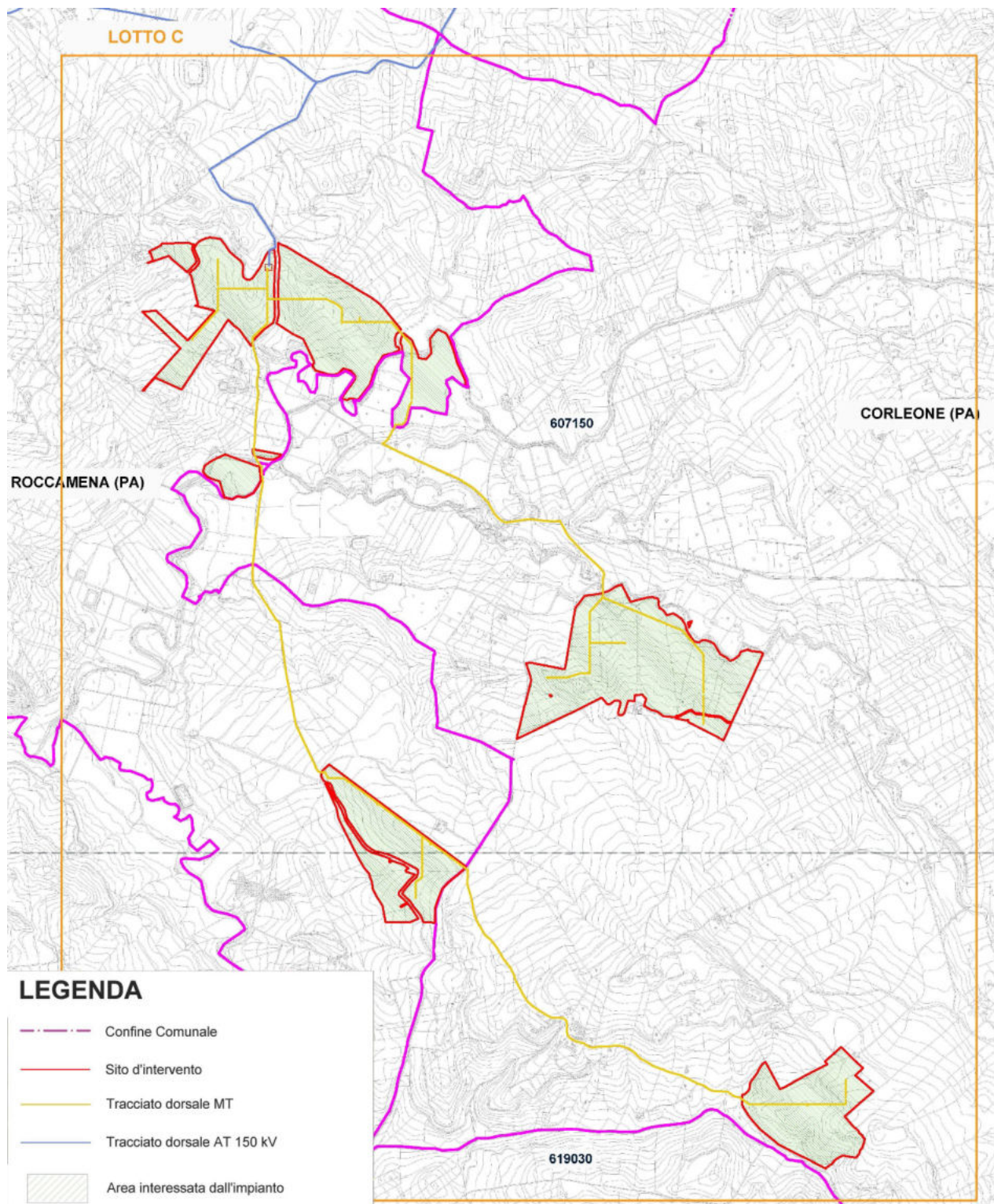


Figura 5 C - Inquadramento dell'area di impianto ricadente sul territorio di Roccamena e Corleone (PA) – **Lotto C** e cavidotto di connessione su C.T.R. scala 1:10.000

L'accesso all'area in cui sarà realizzato l'impianto S&P 12 è raggiungibile attraverso due bretelle principali: l'autostrada A29 Palermo – Mazara del Vallo con uscita Gallitello e la SS 624 Palermo-Sciacca; il sito dell'impianto e della relativa stazione di trasformazione è raggiungibile attraverso una serie di strade statali (SS118 e SS 624) e provinciali (tra cui la SP4, SP27, SP42, SP44, SP59, SP97, SP107, SP113, SP133) che garantiscono il collegamento oltre che con l'impianto anche con i Comuni limitrofi.

## 2.2 Caratteristiche generali del progetto

La S&P 12 s.r.l. ha ottenuto in data 19/07/2021 (cod. pratica 202100476) dal gestore di rete Terna la soluzione tecnica minima generale (STMG) per connettere 300 MWn sulla linea AT Ciminna-Partinico prevedendo che il parco fotovoltaico venga collegato alla Linea AT del distributore tramite la costruenda stazione a 220 kV "Monreale 3".

L'impianto agro-fotovoltaico che la S&P 12 srl presenta in autorizzazione è suddiviso in 3 macro-aree ed è composto da:

- **Lotto A**, con campi agro-fotovoltaici siti nel Comune di Monreale (PA), nelle contrade Arcivocale, Castellana, Giangrosso;
- **Lotto B**, con campi agro-fotovoltaici siti nei territori dei Comuni di Monreale (PA) e Roccamena (PA), nelle contrade Capparini, Gamberi, Ponte e Sticca;
- **Lotto C**, con campi agro-fotovoltaici siti nei territori del Comune di Corleone (PA) e Roccamena (PA), nelle contrade Galardo, Giammaria, Petrulla;
- Stazione di elevazione e Utente, sita in C. da Arcivocale (Lotto A) nel Comune di Monreale (PA);
- Stazione di Rete, sita in C. da Aquila nel Comune di Monreale (PA);
- Stazione di elevazione **B1**, sita nel Lotto B, in C. da Ponte (Monreale, PA);
- Stazione di elevazione **B2**, sita nel Lotto B, in C. da Sticca (Roccamena, PA);
- Stazione di elevazione **C**, sita nel Lotto C, in C. da Galardo (Roccamena, PA);
- Cavidotti di collegamento MT (30 kV) alle stazioni di elevazione, nei Comuni di Corleone (PA), Monreale (PA) e Roccamena (PA);

- Cavidotti di collegamento AT (150 kV), tra le stazioni di elevazione e la stazione Utente sita nel lotto A (Arcivocale);
- Cavidotti di collegamento AT (220 kV), tra la stazione Utente e la stazione Rete.

Al fine di avere la massima efficacia ed efficienza dall'impianto, si prevede una struttura elettrica ad albero con un quadro generale in Media Tensione all'interno del locale di controllo previsto nel lotto del terreno precedentemente identificato. In considerazione di ciò, avremo linee di produzione indipendenti da collegare a valle dei locali di trasformazione e a monte dei locali di misura e consegna.

L'energia in uscita dai campi fotovoltaici al valore di tensione di 30 kV verrà elevata a 150 kV nelle stazioni di elevazione, per poi raggiungere la stazione di Utente e successivamente, tramite cavidotti AT 220 kV, la stazione di Rete. Detta stazione di consegna sarà collegata alle sbarre di parallelo della stazione RTN tramite un unico stallo esercito alla stessa tensione di rete. È prevista la soluzione con installazione a terra "non integrata" con pannelli fotovoltaici, del tipo Tongwei Solar (Hefei) – Mono PERC, con una potenza di picco di 800 Wp, disposti su strutture ad inseguimento monoassiale.

Tali supporti, saranno in acciaio zincato e saranno opportunamente distanziati sia per evitare l'ombreggiamento reciproco, sia per avere lo spazio necessario al passaggio dei mezzi nella fase di installazione. Tale soluzione permette di ottimizzare l'occupazione del territorio massimizzando al contempo la produzione di energia elettrica da fonte rinnovabile. La struttura impiegata verrà fissata al suolo tramite zavorre in CLS armato adeguatamente dimensionate per resistere alle varie sollecitazioni.

Il piano agronomico annesso al progetto, oltre a mitigare l'impatto paesaggistico alla realizzazione dell'impianto agro-fotovoltaico e della relativa stazione elettrica, avrà come obiettivo quello di valorizzare dal punto di vista agronomico e paesaggistico il territorio locale con una proposta innovativa, avviando un graduale processo di valorizzazione economico-agrario.

Gli interventi agronomici consigliati e connessi alla realizzazione dell'impianto risultano essere.

- una fascia di mitigazione larga 10 metri lungo tutto il perimetro del sito, composta in parte da una fascia arborea, realizzata attraverso la messa di piante di ulivo in vaso



da cm 30-40 e/o minimo di anni 5 d'età e da una fascia arbustiva costituita da una siepe di rosmarino larga circa 50 cm, realizzata attraverso la messa a dimora di piante di rosmarino in vaso da cm 15.

- uliveti tradizionali per la produzione di olio da impiantare nelle aree destinate a verde, realizzati attraverso la messa a dimora di piante di ulivo in vaso da cm 30-40 e/o minimo di anni 5 d'età.
- una fascia di riqualificazione naturalistica di ampiezza di 10 metri lungo tutte le aree di impluvio anche minori (rilvabili sulla CTR regionale) e dei fossi di irrigazione utilizzando specie arbustive coerenti con il contesto pedoclimatico e naturalistico, attraverso la messa a dimora di piante di Terebinto (*Pistacia terebinthus*) e di Ginestra Odorosa (*spartium juncem*) tutelando altresì la vegetazione ripariale eventualmente presente, al fine di mantenere i corridoi ecologici presenti e di assicurare un ottimale ripristino vegetazionale colturale a fine esercizio dell'impianto.

Tutti gli elementi, visti nel loro complesso, risultano essere di fondamentale importanza in quanto, dal punto di vista ecosistemico, determinano la formazione di una rete di corridoi e gangli locali che, nello specifico, rendono biopermeabile il territorio nei confronti degli spostamenti della fauna selvatica e, in particolare, crea una serie di habitat di nidificazione e alimentazione in grado di incrementare la biodiversità locale.

### 2.3 Motivazioni dell'iniziativa

Il progetto proposto è inerente alle iniziative intraprese da S&P 12 s.r.l. destinate alla produzione energetica da fonti rinnovabili a basso impatto ambientale, finalizzate a:

- Promuovere le fonti energetiche rinnovabili in accordo con gli obiettivi della Strategia Energetica Nazionale, aggiornata nel novembre 2017;
- Limitare le emissioni inquinanti e l'effetto serra (in termini di CO<sub>2</sub> equivalenti) in linea con quanto indicato nel protocollo di Kyoto e con le decisioni del Consiglio Europeo;
- Contribuire a raggiungere gli obiettivi di produzione energetica da fonti rinnovabili previsti dal PEARS 2019, il cui l'obiettivo è quello di realizzare in Sicilia, entro il 2030, circa 5 GW complessivi (impianti esistenti + nuovi impianti);
- Rafforzare la sicurezza per l'approvvigionamento energetico, in accordo alla Strategia

Comunitaria "Europa 2020";

- Promuovere ed incentivare le produzioni agronomiche locali, supportando il territorio per lo sviluppo delle attività agricole, con l'obiettivo di migliorare inoltre le condizioni Ambientali.

Il presente progetto, quindi, si inserisce nel quadro delle iniziative energetiche a livello locale, nazionale e comunitario, al fine di apportare un contributo al raggiungimento degli obiettivi connessi con i provvedimenti normativi sopra citati.

#### 2.4 Descrizione del Progetto sintetica dell'impianto agro-fotovoltaico

L'impianto agro-fotovoltaico in progetto prevede l'installazione a terra, su un lotto di terreno di estensione totale di 10.650.900 m<sup>2</sup> di pannelli fotovoltaici (moduli) in silicio monocristallino della potenza unitaria di 800 Wp. Attualmente l'area interessata dall'intervento è in destinazione agricola (Zona agricola speciale E).

L'impianto del progetto S&P 12 è previsto nei Comuni di Corleone (PA), Monreale (PA) e Roccamena (PA), in particolare:

- La realizzazione dell'area della stazione di rete ricadente nel territorio del Comune di Monreale (PA), contrada Aquila, è individuata al N.C.T del comune di Monreale nel foglio di mappa n. 128, occupando la particella n.342.
- La realizzazione dell'area della stazione-utente ricadente nel territorio del Comune di Monreale (PA), contrada Arcivocale, è individuata al N.C.T del comune di Monreale nel foglio di mappa n. 147, occupando le particelle 188, 264.
- La realizzazione del lotto di impianto denominato "A" ricadente nel territorio del Comune di Monreale (PA), contrade Arcivocale, Giangrosso e Castellana, è individuata al N.C.T del comune di Monreale nel foglio di mappa n. 123, occupando le particelle n. 9, 10, 11, 13, 14, 15, 19, 22, 23, 24, 26, 27, 43, 58, 60, 62, 65, 68, 70, 72, 73, 79, 82, 83, 98, 110, 111, 113, 134, 146, 147, 152, 155, 156, 157, 159, 167, 173, 177, 178, 183, 184, 186, 187, 301, 305, 322, 327, 332, 333, 334, 335, 336, 337, 338, 339, 340, 341, 342, 343, 344, 345, 346, 347, 348, 349, 350, 351, 352, 353, 354, 355, 356, 357, 358, 359, 360, 361, 362, 363, 364, 365, 366, 367, 368, 369, 370, 371, 372, 373, 374, 380, 381, 382, 383, 384, 385, nel foglio di mappa n. 145, occupando le particelle n. 88, 518, nel foglio di mappa n. 146, occupando le particelle 35, 36 (quota parte), 39, 40, 60, 68, 149, 150, 361, 362, 363, 364, 365, 554 (quota parte),

555, 556, 557, 558, nel foglio di mappa n. 147, occupando le particelle 187, 188, 263, 264, 266, nel foglio di mappa n. 165, occupando le particelle n. 3, 45, 48, 53, 97, 204, 283, 284, 295, 297.

- La realizzazione del lotto di impianto denominato "B" ricadente nei territori del Comune di Monreale (PA) e Roccamena (PA), contrade Ponte, Capparini, Sticca e Gamberi, è individuata al N.C.T del comune di Monreale nel foglio di mappa n. 196, occupando le particelle n. 7, 16, 21, 22, 23, 24, 25, 33, 34, 37, 40, 41, 42, 43, 44, 45, 46, 48, 49, 50, 51, 52, 53, 54, 55, 56, 57, 58, 59, 60, 61, 62, 63, 64, 65, 66, 67, 68, 72, 73, 79, 83, 89, 105, 145, 146, 149, 15, 217, 265, 391 (Quota parte), nel foglio di mappa n. 199, occupando le particelle n. 1, 82, 83, 87, 88, 89, 90, 91, 92, 100, 101, 102, 103, 104, 110, 116, 117, 139, 140, 148, 149, 150, 154, 156, 157, 164, 172, 175, 182, 186, 188, 191, 192, 194, 252, 263, 266, 268, 285, 288, 289, 290, 291, 294, 304, 305, 306, 307, 308, 309, 310, 312, 313, 314, 315, 316, 317, 318, 319, 327, 328, 329, 330, 334, 425, 426, 427, 428, 439, nel foglio di mappa n. 200, occupando le particelle n. 1, 4, 13, 24, 33, 34, 35, 36, 37, 38, 41, 42, 44, 78, 79, 80, 81, 82, 83, 84, 85, 96, 97, 164, 165, 166, 167, 168, 169, 171, 172, 173, 175, 176, 184, 267, 270, 274, 278, 279, 281, 283, 284, 285, 286, 287, 288, 309, 311, 314, 315, 316, 317, 318, 319, 320, 351, 352, 535, 600, 601, 712, 713, 714, 715, 716, 717, 718, 719, 720, 724, 725, 726, 736, 737, 738, 739, 740, 785, 803, 806, nel foglio di mappa n. 201, occupando le particelle n. 58, 59, 62, 63, 64, 65, 66, 67, 68, 69, 86, 87, 89, 90, 93, 95, 96, 97, 98, 167, 168, 169, 221, 258, 261, 263, 265, 267, 281, 284 (Quota parte), 285, 288, 289, 302, 303, 306, 307, 308, 331, 332, 341, 342, 345, 346, 351 (Quota parte), 353, 354, 376, 377, 380, 381, ed al N.C.T del comune di Roccamena nel foglio di mappa n. 12, occupando le particelle n. 2, 9, 24, 27, 30, 35, 36, 37, 39, 40, 41, 44, 45, 46, 48, 49, 50, 53, 74, 76, 91, 92, 93 (Quota parte), 94, 95, 133, 136, 137, 138, 142, 144, 151, 588, 589 (Quota parte), 590, 591, 592, 593, 594, 595, 598, 604, 605, 607, 610.

- La realizzazione del lotto di impianto denominato "C" ricadente nel territorio dei Comuni di Corleone (PA) e Roccamena (PA), contrade Galardo, Petrulla e Giammaria è individuata al N.C.T del comune di Roccamena nel foglio di mappa n. 4, occupando le particelle n. 7, 8, 12, 17, 195, 198, 472, 506, 512, 540, 638, 639, 641, 642, 684, 685, 749, 788, 789, 818, 820, 821, nel foglio di mappa n. 6, occupando le particelle n. 15, 18, 221, nel foglio di mappa n. 9, occupando le particelle n. 3, 19, 82 (quota parte), 83, 97, 98, 358, 360, 604 (quota parte), ed al N.C.T del comune di Corleone nel foglio di mappa n. 65, occupando le particelle n. 1, 2, 13,

19, 27, 29, 31, 62, 63, 64, 68, 70, 71, 72 (quota parte), 75, 76,78, 80, 85, 86,88, 89, 90, 91, 92, 93, 117, 118, 122, 123, e nel foglio di mappa n. 83, occupando le particelle catastali n. 16, 75, 76, 321.

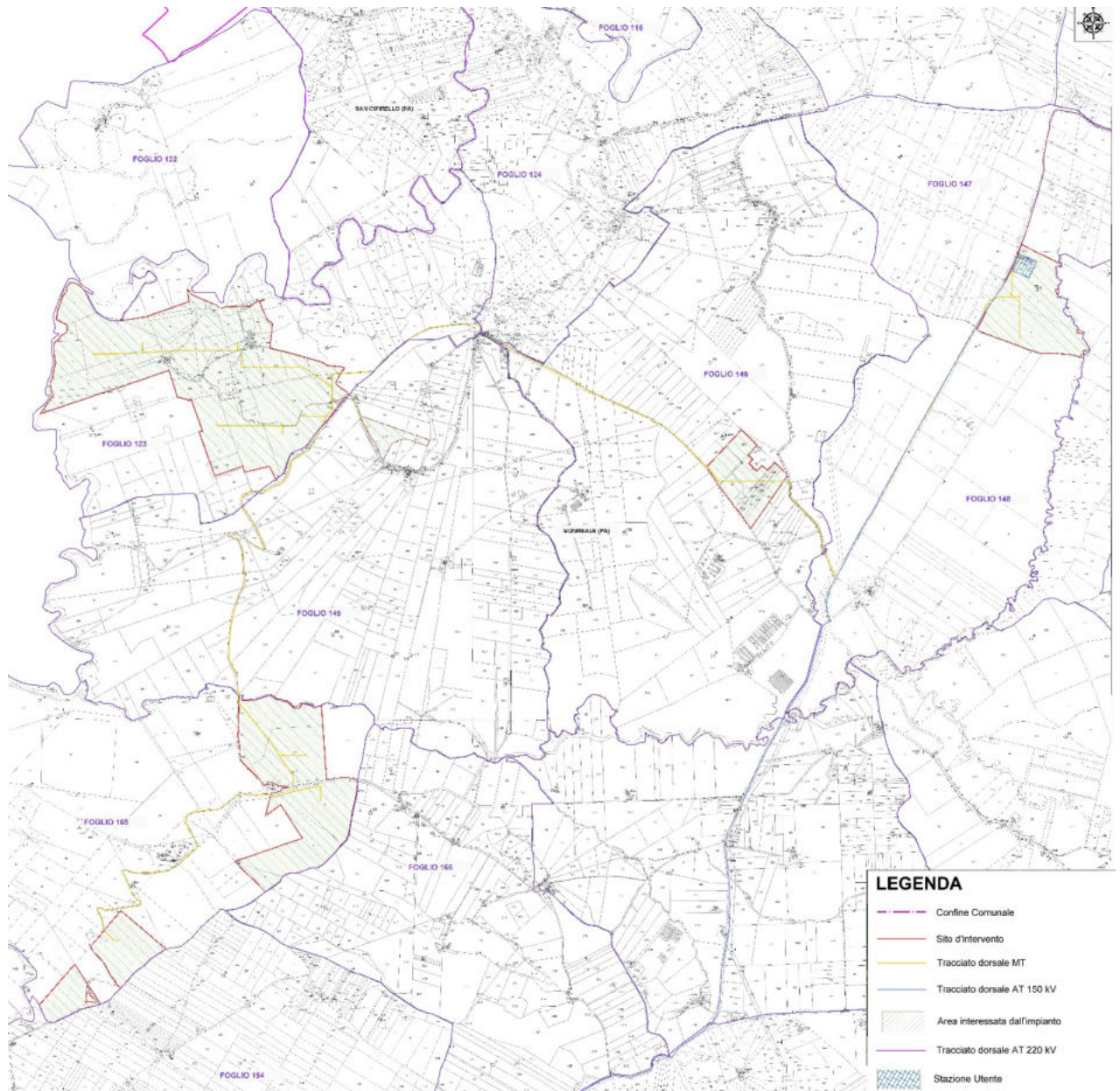


Figura 11 A –Lotto A su catastale



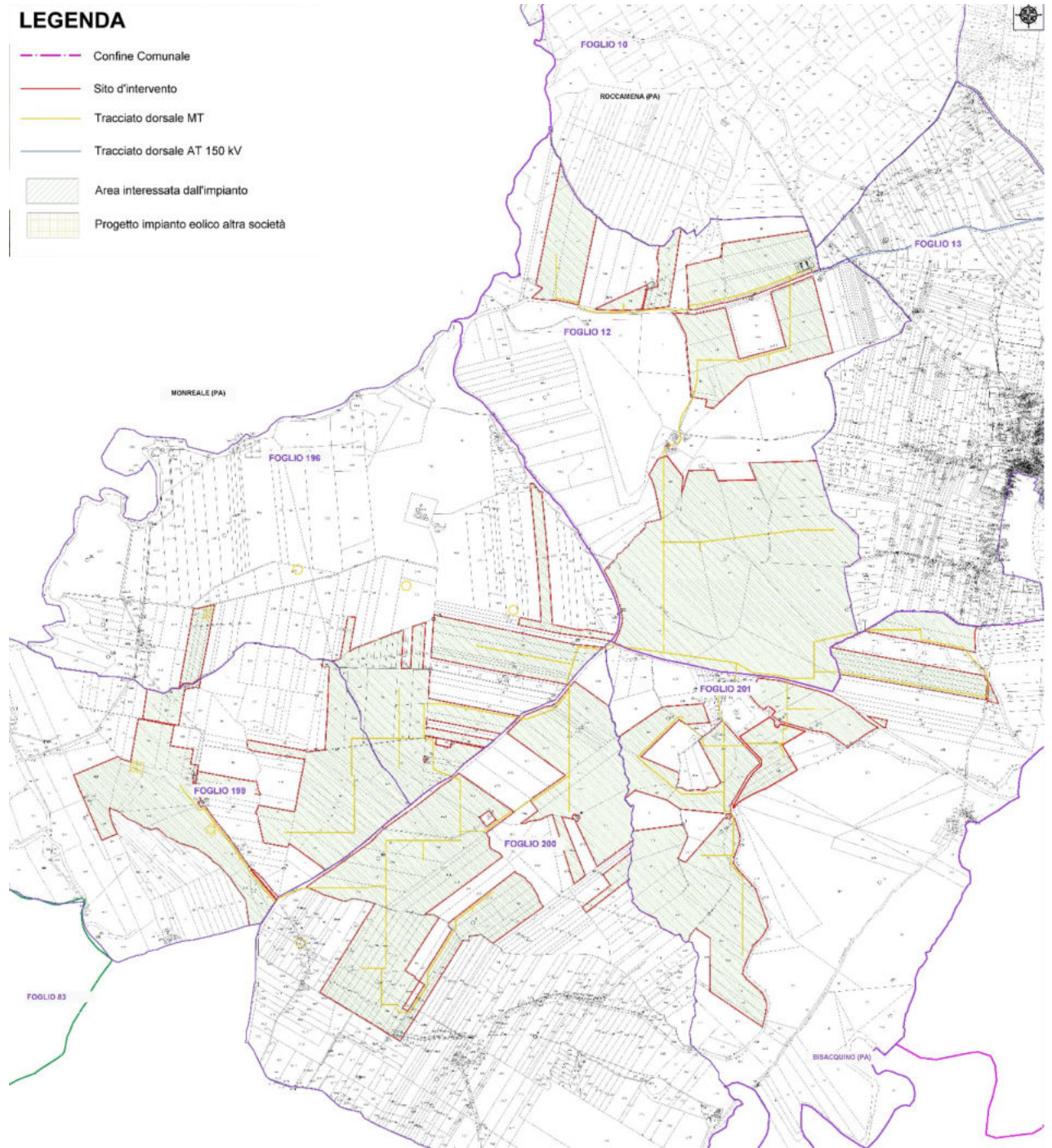


Figura 11 B –Lotto B su catastale

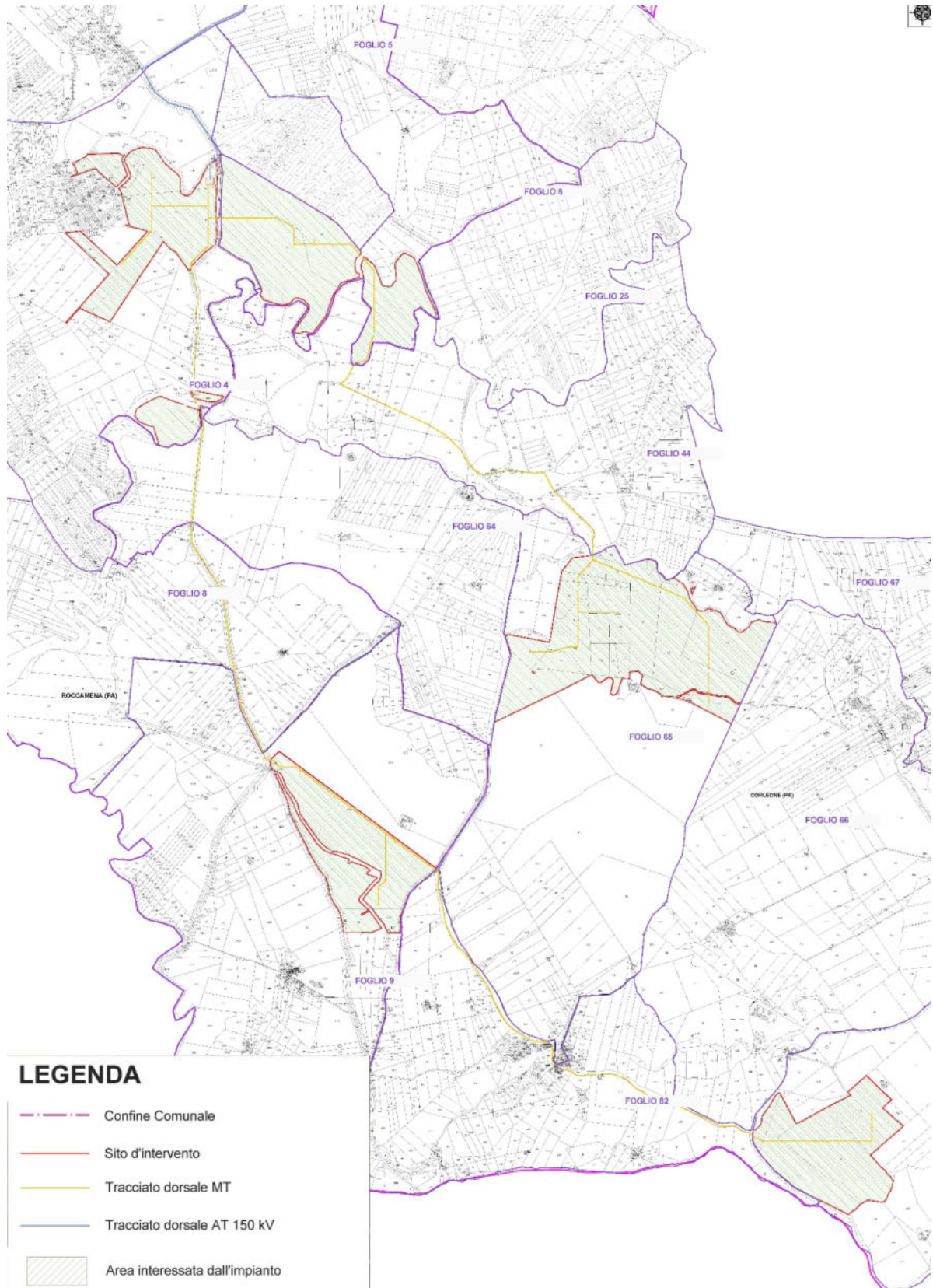


Figura 11 C – Lotto C su catastale



Il rendimento e la produttività di un impianto agro-fotovoltaico dipendono da numerosi fattori, non soltanto dalla Potenza nominale e dall'efficienza dei pannelli installati.

La resa complessiva dell'impianto dipende anche dal posizionamento dei pannelli, dalla struttura elettrica del loro collegamento in stringhe e sottocampi, dalla tipologia e dalle prestazioni dei componenti di raccolta e conversione dell'energia prodotta, dalla tipologia e dalla lunghezza dei cablaggi e dei cavi utilizzati per il trasporto dell'energia.

Oltre al posizionamento dei pannelli in configurazione fissa che consente di massimizzare la captazione di energia radiante del sole nelle fasce orarie centrali della giornata, esistono anche tecnologie di inseguimento solare che possono essere ad un asse o a due assi.

Tali tecnologie prevedono il montaggio dei pannelli su strutture dotate di motorizzazione che opportunamente sincronizzate e comandate a seconda della latitudine del sito di installazione, modificano l'inclinazione dei pannelli durante l'intera giornata per far sì che questi si trovino sempre nella posizione ottimale rispetto all'incidenza dei raggi solari.

L'inseguimento monoassiale prevede che i pannelli siano montati con esposizione a sud e ruotano attorno all'asse est-ovest durante il giorno. Per l'impianto in progetto si è optato per una tecnologia ad inseguimento monoassiale che permette di avere con ingombri praticamente simili a quelli richiesti da una configurazione fissa una producibilità superiore di almeno il 25% durante l'anno.

Tale soluzione permette di ottimizzare l'occupazione di territorio massimizzando al contempo la produzione di energia elettrica da fonte rinnovabile.

La struttura impiegata verrà fissata al suolo tramite zavorre in CLS armato adeguatamente dimensionate per resistere alle varie sollecitazioni.

L'area di impianto ha un'estensione di circa 10.650.900 m<sup>2</sup> e l'ubicazione è prevista su un terreno classificato urbanisticamente come area "Agricola" dai Comuni di Corleone (PA), Monreale (PA) e Roccamena (PA).

I pannelli saranno montati su strutture ad inseguimento monoassiale in configurazione monofilare.

I pannelli fotovoltaici hanno dimensioni 2.357 x 1.512 mm, incapsulati in una cornice di alluminio anodizzato dello spessore di 35 mm, per un peso totale di 39 kg ognuno.

Le strutture su cui sono montati sono realizzate in acciaio al carbonio galvanizzato, resistente alla corrosione, costituite da un palo verticale e collegati a profilati in orizzontale che costituiscono la superficie di alloggiamento dei pannelli fotovoltaici.

L'altezza media dell'asse di rotazione delle strutture è di 2,2 m dal suolo, com'è visibile dalla sezione nella figura che segue.

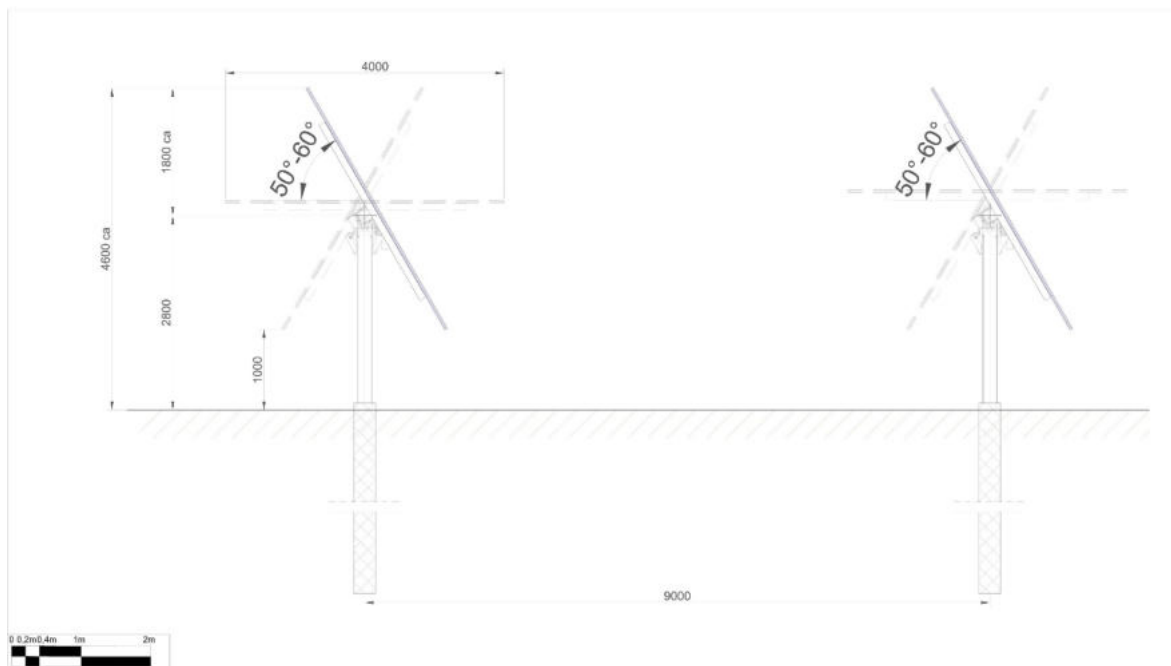


Figura 6 – Profilo longitudinale struttura

Il progetto prevede 10.265 strutture monostringa (15 moduli) e 10.284 strutture bistringa (30 moduli), per un totale di 30.833 stringhe fotovoltaiche ed una potenza complessiva installata di 367.572,00 kWp (300.000,00 kW). In particolare, le strutture saranno così suddivise:

Lotti	Contrade	TRACKER 15X1	TRACKER 30X1	TOT STRINGHE	NUMERO PANNELLI	POTENZA
Lotto A	Arcivocale	197	707	1611	24165	19332
	Giangrosso	1092	1353	3798	56970	45576
	Castellana	355	685	1725	25875	20700
<b>Lotto A</b>		<b>1.644</b>	<b>2.745</b>	<b>7.134</b>	<b>107.010</b>	<b>85.608</b>
Lotto B	Sticca	859	877	2613	39195	31356
	Gamberi	355	1176	2707	40605	32484
	Capparini	804	632	2068	31020	24816
	Ponte	2999	3453	9905	148575	118860
<b>Lotto B</b>		<b>5.017</b>	<b>6.138</b>	<b>17.293</b>	<b>259.395</b>	<b>207.516</b>
Lotto C	Galardo	1110	760	2630	39450	31560



	Petrulla	1670	641	2952	44280	35424
	Giammaria	824	0	824	12360	9888
	<b>Lotto C</b>	<b>3.604</b>	<b>1.401</b>	<b>6.406</b>	<b>96.090</b>	<b>76.872</b>
	<b>TOTALE</b>	<b>10.265</b>	<b>10.284</b>	<b>30.833</b>	<b>924.990</b>	<b>367.572</b>

L'impianto sarà corredato di 99 cabine di campo, edificio di controllo, stazioni di elevazione e una stazione di elevazione utente da connettersi alla stazione di rete.

Le cabine di campo sono costituite da:

- Inverter con predisposizione all'accumulo;
- Trasformatore MT/BT;
- Quadri MT;
- Servizi di cabina;
- Container Storage con predisposizione all'accumulo.

L'impianto è diviso in sottocampi. Nelle cabine di campo CT tramite degli inverter avviene la trasformazione della corrente continua generata dai moduli fotovoltaici in corrente alternata in bassa tensione (BT). Successivamente, tramite dei trasformatori la corrente in BT viene elevata in media tensione (MT) a 30.000 V.

Le cabine di campo sono, a loro volta, collegate alle stazioni di elevazione. Per la consegna dell'energia elettrica prodotta dall'impianto agro-fotovoltaico saranno realizzate delle stazioni di elevazione 30/150 kV che convoglieranno l'energia elettrica prodotta alla stazione utente di trasformazione 150/220 kV. I cavidotti delle linee BT sono interni all'impianto agro-fotovoltaico, un ulteriore tratto di cavidotto passa a lato della viabilità comunale e provinciale esistente fino alle stazioni di elevazione, denominate **B1 – B2 – C**, e ricadenti B1 e B2 nel Lotto B, rispettivamente in C. da Ponte e C. da Sticca, e la stazione C ricadente nel Lotto C, in C. da Galardo. Il cavidotto AT (150 kV) collegherà le stazioni di elevazione con la stazione Utente sita nel Lotto A, in C. da Arcivocale, elevandola a 220 kV, che da qui partirà e arriverà alla costruenda Stazione di consegna Rete "Monreale 3" sita in Contrada Aquila (Monreale, PA).

Dalle suddette stazioni di elevazione MT/AT partirà un cavidotto di collegamento AT (150 kV).

I cavidotti BT prevedono delle sezioni di scavo per l'alloggiamento rispettivamente di 120 cm di profondità per 60 cm di larghezza.

I cavidotti MT/AT prevedono delle sezioni di scavo per l'alloggiamento rispettivamente di 150 cm di profondità per 60 cm di larghezza; si utilizzeranno tipologie di scavi differenti.

L'impianto agro-fotovoltaico "S&P 12", pertanto, è connesso alla rete elettrica nazionale RTN sulla linea AT Ciminna-Partinico.

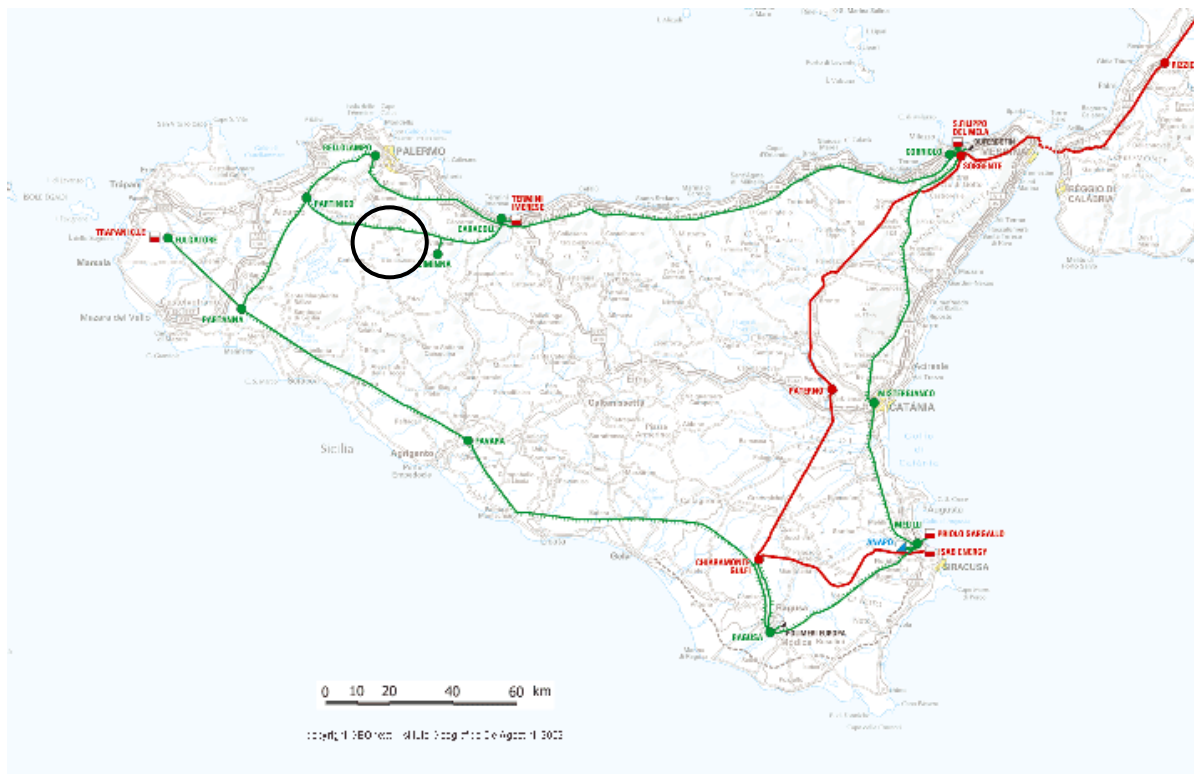


Figura 7 – Rete elettrica nazionale RTN sulla linea AT Partinico-Ciminna (carta Terna)

La connessione si compone fisicamente di cinque impianti:

- Impianto di utenza;
- Impianto di rete;
- Impianti di elevazione (le stazioni **B1** e **B2** nel Lotto B, la stazione **C** nel Lotto C).

Per il dettaglio delle caratteristiche architettoniche ed elettriche dell'impianto agro-fotovoltaico, delle cabine e della stazione di elevazione utente, nonché dei relativi collegamenti, si rimanda agli elaborati del progetto definitivo.

L'impianto sarà dotato di una limitata viabilità interna realizzata in terra battuta, di accessi carrabili, recinzione perimetrale, sistema di illuminazione e videosorveglianza. Gli accessi all'area saranno costituiti da un cancello a un'anta scorrevole in scatolari metallici largo 6 m e montato su pali in acciaio fissati al suolo con plinti di fondazione in cls armato collegati da cordolo.

La recinzione perimetrale sarà realizzata con rete in acciaio zincato plastificata verde alta 2 m, collegata a pali di acciaio alti 2 m fissati direttamente nel suolo per una profondità di 50 cm. La recinzione installata lungo tutto il perimetro dell'impianto agro-fotovoltaico e quindi prossima agli elementi biotici di connessione, sarà dotata di passaggi della larghezza di 20 cm di larghezza per 20 cm di altezza, ogni 4 m, per consentire il normale spostamento nel sito della fauna selvatica. La recinzione sarà collocata a 10m dal limite catastale a chiusura delle la fascia di mitigazione di almeno 10m.

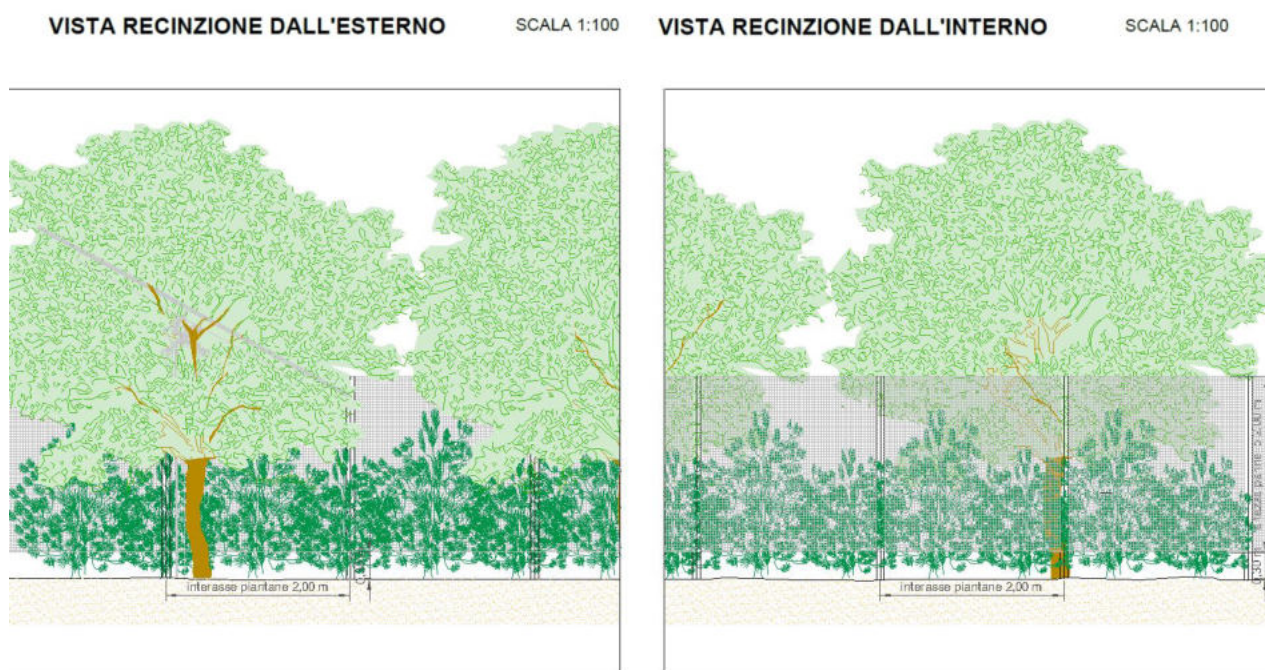


Figura 8 - Dettaglio della recinzione dell'impianto agro-fotovoltaico

La viabilità interna sarà larga 3 m e sarà realizzata in terra battuta. La viabilità di accesso esterno alla stazione utente avrà le stesse caratteristiche di quella interna dell'impianto. Il sistema di illuminazione e videosorveglianza sarà montato su pali in acciaio zincato fissati al suolo con plinto di fondazione in cls armato. I pali avranno una altezza massima di 3,5 m, saranno dislocati ogni 50 m lungo la recinzione e su di essi saranno montati i corpi illuminanti a led (che si attiveranno in caso di allarme/intrusione) e le videocamere del sistema di sorveglianza. I cavi di collegamento del sistema saranno alloggiati nello scavo perimetrale già previsto per il passaggio dei cavidotti dell'impianto agro-fotovoltaico. Nella fase di funzionamento dell'impianto non sono previsti consumi di energia, eccezion fatta per il sistema di illuminazione e videosorveglianza che avrà una sua linea di alimentazione elettrica

tradizionale. Le apparecchiature di conversione dell'energia generata dai moduli (invertire trasformatori), nonché i moduli stessi, non richiedono fonti di alimentazione elettrica.

Il funzionamento dell'impianto agro-fotovoltaico non richiede ausilio o presenza di personale addetto, tranne per le eventuali operazioni di riparazione guasti o manutenzioni ordinarie e straordinarie e per lo svolgimento delle attività agronomiche. Con cadenza saltuaria sarà necessario provvedere alla pulizia dell'impianto, che si divide in due operazioni: lavaggio dei pannelli fotovoltaici per rimuovere lo sporco naturalmente accumulatosi sulle superfici captanti (trasporto eolico e meteorico) e insieme alla manutenzione programmata dell'impianto elettrico e la gestione del Piano Agro-fotovoltaico con tutte le attività agricole connesse.

### 3 SCOPO E CONTENUTI DEL PROGETTO

---

Il presente Studio di impatto ambientale è stato redatto secondo i criteri indicati dalla normativa in materia ambientale.

Lo scopo dello Studio è quello di fornire dati progettuali e ambientali per la verifica della compatibilità ambientale dell'intervento proposto ai sensi dell'art. 22 del D. Lgs. 152/2006 e s.m.i e di quanto indicato nell'Allegato VII alla Parte 2 dello stesso Decreto. Lo S.I.A. è costituito da:

- Relazione generale;
- Allegati alla relazione generale;
- Sintesi non tecnica.

Lo SIA è stato articolato nei seguenti quadri di riferimento:

- Programmatico;
- Progettuale;
- Ambientale;

redatti nell'intento di documentare all'autorità competente quanto di seguito elencato:

- Le caratteristiche tecniche del progetto;
- La valutazione degli effetti prevedibili sull'ambiente;
- I criteri, i metodi adottati per tale valutazione e ogni altra informazione utile alla formulazione del giudizio finale di compatibilità ambientale.

Nel *Quadro Programmatico* verranno analizzati i vincoli e gli strumenti di pianificazione territoriale ai quali è subordinata la realizzazione dell'impianto.

Nel *Quadro Progettuale* saranno descritte le caratteristiche dell'area d'intervento, le caratteristiche generali e tecniche dell'impianto e delle opere edili necessarie per la realizzazione dello stesso.

Nel *Quadro Ambientale* verranno descritti gli aspetti peculiari delle tipologie paesaggistiche presenti nel territorio e le eventuali modificazioni e interazioni causate dalla realizzazione dell'impianto.

Il presente documento analizza il Quadro Programmatico dello Studio di Impatto Ambientale. A tal proposito sono stati individuati due stati di riferimento per poter valutare le variazioni sull'ambiente a seguito alla realizzazione del progetto:

- **Situazione ante - operam**, corrispondente alla situazione attuale dei sistemi ambientali, economici e sociali;
- **Situazione post - operam**, corrispondente alla situazione dei sistemi ambientali, economici e sociali a valle della realizzazione degli interventi in progetto.

Per la Valutazione di Impatto Ambientale è necessario quindi caratterizzare gli stati di qualità delle componenti e dei sistemi ambientali influenzati dalle interazioni residue, in modo da fornire le indicazioni di guida per lo sviluppo delle valutazioni relative agli impatti potenziali, sia negativi che positivi.

La Valutazione di Impatto prende in considerazione gli effetti generati da:

- Fase di realizzazione/commissioning del progetto;
- Fase di esercizio dell'impianto;

sulle componenti e fattori ambientali dell'area di studio potenzialmente influenzabili dalle interazioni residue (a seguito delle misure di prevenzione e mitigazione adottate) presentate dal Progetto. La fase di realizzazione/commissioning è da ritenersi cautelativamente rappresentativa anche della fase di decommissioning dell'impianto in progetto.

### 3.1 Metodologia Generale Dello Studio

Lo Studio di Impatto Ambientale, si è basato sull'analisi degli elementi fondamentali (progetto e caratteristiche del sito) attraverso i quali si è pervenuto alla formulazione e alla valutazione dei possibili effetti che la realizzazione del progetto può avere sugli elementi fisici del territorio e sulle caratteristiche peculiari dell'ambiente circostante.

Gli elementi esaminati per verificare la compatibilità ambientale del progetto riguardano, quindi, le caratteristiche fisiche del sito e le caratteristiche tecnologiche dell'impianto al fine di determinare le potenziali interconnessioni dello stesso con l'ambiente.

Per la redazione del presente Studio sono state esaminate le seguenti fonti di informazioni:

- Documenti ufficiali di Stato, Regione, Provincia e Comune, nonché di loro organi tecnici;
- Analisi di banche dati di Università, Enti di ricerca, Organizzazioni scientifiche e professionali di riconosciuta capacità tecnico-scientifica;
- Articoli scientifici pubblicati su riviste di riferimento;
- Documenti relativi a studi e monitoraggi pregressi circa le caratteristiche qualitative

dell'ambiente potenzialmente interessato dalla realizzazione del Progetto;

- Studi precedentemente realizzati sull'area in esame.

### 3.2 Gruppo di lavoro

Lo studio è stato redatto da professionisti specializzati nelle diverse discipline ambientali che hanno collaborato per la definizione degli aspetti progettuali.

Il gruppo di lavoro è costituito dai seguenti professionisti:

- Dott. Ing. Angelo Sapienza;
- Dott. Ing. Vincenzo Rizzuto;
- Dott. Agr. Gioacchino Di Miceli;
- Dott. Geol. Salvatore Carrubba.



## 4 QUADRO DI RIFERIMENTO PROGRAMMATICO

---

Il quadro di riferimento programmatico studia lo stato degli atti e degli strumenti programmatici a livello europeo, nazionale e locale relativi al progetto in questione ed all'area interessata dalla sua realizzazione ed esamina il progetto sulla base degli strumenti programmatici, al fine di verificarne la conformità agli indirizzi e alle prescrizioni dei vari atti. L'analisi della coerenza del progetto con gli strumenti di programmazione e pianificazione, alla scala territoriale regionale, provinciale e comunale, è rivolta all'individuazione di eventuali differenze fra orientamenti programmatici e realtà esistente.

### 4.1 Quadro normativo di riferimento per il progetto

Per la redazione del presente Studio si è tenuto, altresì, conto delle seguenti norme e Piani:

- “Codice dei Beni Culturali e Ambientali” di cui al D. Lgs. 42/2004 e ss. mm. e ii.;
- “Riordino della legislazione in materia forestale e di tutela della vegetazione” di cui alla Legge Regionale n. 16 del 6 aprile 1996 e ss. mm. e ii.;
- “Riordinamento e riforma della legislazione in materia di boschi e di terreni montani” di cui al Regio Decreto n. 3267/1923;
- Piano Territoriale Paesaggistico Regionale della Sicilia, P.T.P.R., approvato con del 21 maggio 1999 su parere favorevole reso dal Comitato Tecnico Scientifico nella seduta del 30 aprile 1996;
- Piano Stralcio per l'Assetto Idrogeologico della Regione Sicilia e ss. mm. e ii.. P.A.I., approvato secondo le procedure di cui all'art. 130 della Legge Regionale n. 6 del 3 maggio 2001 “Disposizioni programmatiche e finanziarie per l'anno 2001”.
- Piano di Tutela delle Acque, P.T.A., corredato delle variazioni apportate dal Tavolo tecnico delle Acque, approvato definitivamente (art.121 del D. Lgs. 152/06) dal Commissario Delegato per l'Emergenza Bonifiche e la Tutela delle Acque - Presidente della Regione Siciliana - con ordinanza n. 333 del 24/12/08;
- Nuovo Piano Energetico Ambientale Regionale Sicilia, approvato con Decreto Presidenziale n. 48 del 18 luglio 2012.

In fase di elaborazione del progetto di cui al presente SIA, si è tenuto conto anche delle seguenti norme e direttive:



- Parte II - D. Lgs. 152/2006 e s.m.i;
- D.Lgs 387/2003 e s.m.i. "Attuazione della direttiva 2001/77/CE relativa alla promozione dell'energia elettrica prodotta da fonti energetiche rinnovabili nel mercato interno;
- DM 10 settembre 2010 "Linee guida per l'autorizzazione degli impianti alimentati a fonti rinnovabili";
- D. P.R.S. 18 luglio 2012 n. 48 "Regolamento recante norme di attuazione dell'art. 105, comma 5, della legge regionale 12 maggio 2010, n. 11";
- Direttiva 2009/28/CE del Parlamento europeo e del Consiglio del 23 aprile 2009, sulla promozione dell'uso dell'energia da fonti rinnovabili, recante modifica e successiva abrogazione delle direttive 2001/77/CE e 2003/30/CE;
- Direttiva 96/92/CE del 19 dicembre 1996 concernente norme comuni per il mercato interno dell'energia elettrica;
- Leggi n.9 e n. 10 del 9 gennaio 1991 "Attuazione del Piano energetico nazionale" e s.m.i;
- Legge n. 239 del 23 agosto 2004 "Riordino del settore energetico, nonché delega al Governo per il riassetto delle disposizioni vigenti in materia di energia" e s.m.i;
- D.Lgs n. 387 del 29 dicembre 2003 "Attuazione della direttiva 2001/77/Ce relativa alla promozione dell'energia elettrica prodotta da fonti energetiche rinnovabili nel mercato interno dell'elettricità" e s.m.i;
- D.Lgs 3 marzo 2011 n.28 "Attuazione della direttiva 2009/28/CE sulla promozione dell'uso dell'energia da fonti rinnovabili, recante modifica e successiva abrogazione delle direttive 2001777/CE e 2003/30/CE";
- D.Lgs n. 30 del 13 marzo 2013 "Attuazione della direttiva 2009/29/CE che modifica la direttiva di emissione di gas effetto serra" e s.m.i.;
- D.Lgs 79 del 16 marzo 1999 "Attuazione della direttiva 96/92/CE recante norme comuni per il mercato interno dell'energia elettrica" e s.m.i;
- D.M. Sviluppo economico 6 luglio 2012 "Incentivazione della produzione di energia elettrica da impianti a fonti rinnovabili diversi dai fotovoltaici - Attuazione art. 24 del D. Lgs 28/2011";
- Legge 447/1995 "Legge quadro sull'inquinamento acustico" e s.m.i.;

- D.P.C.M. 01/03/1991 "Limiti massimi di esposizione al rumore negli ambienti abitativi e nell'ambiente esterno";
- D.P.C.M. 14/11/1997 "Determinazione dei valori limite delle sorgenti sonore";
- DM 16/03/1998 "Tecniche di rilevamento e di misurazione dell'inquinamento acustico";
- Legge 36/2001 "Legge quadro sulla protezione a campi elettrici, magnetici ed elettromagnetici";
- DPCM 8 luglio 2003 "Fissazione dei limiti di esposizione dei valori di attenzione e degli obiettivi di qualità per la protezione della popolazione dalle esposizioni ai campi elettrici e magnetici alla frequenza di rete (50 Hz generati dagli elettrodotti)";
- Decreto 29 maggio 2008 "Approvazione della metodologia di calcolo per la determinazione delle fasce di rispetto per gli elettrodotti";
- Parte IV DLgs 152/2006 e s.m.i.;
- DPR 13 giugno 2017 n. 120 "Riordino e semplificazione della disciplina sulla gestione delle terre e rocce da scavo";
- Legge 394 del 6 dicembre 1991 "legge quadro sulle aree protette";
- Direttiva 79/409/CEE del 02/04/1979, concernente la conservazione degli uccelli selvatici;
- Direttiva 92/43/CEE del 21/05/1992, "Conservazione degli habitat naturali e seminaturali e della flora e della fauna selvatiche";
- D.P.R. n. 357/1997, "Regolamento recante attuazione della direttiva 92/43/CEE relativa alla conservazione degli habitat naturali e seminaturali, nonché della flora e della fauna selvatiche" come modificato dal DPR 120/2003;
- L.R. n. 98 del 06/05/1981 e s.m.i. "Norme per l'istituzione nella Regione di parchi e riserve naturali»;
- D.Lgs. 42/2004, "Codice dei beni culturali e del paesaggio, ai sensi dell'articolo 10 della L. 06/07/2002, n. 137 e s.m.i.;
- DPCM 12 Dicembre 2005 "Individuazione della documentazione necessaria alla verifica della compatibilità paesaggistica degli interventi proposti, ai sensi dell'articolo 146, comma 3, del Codice dei beni culturali e del paesaggio di cui al decreto legislativo 22 gennaio 2004, n. 42";

- L.R. 20/11/2015 n. 29 "Norme in materia di tutela delle aree caratterizzate da vulnerabilità ambientali e paesaggistiche".

## 4.2 Riferimenti normativi e indirizzi di pianificazione

### 4.2.1 Norme e indirizzi comunitari

- Comunicazione della Commissione Europea "Energy Roadmap 2050 (COM 2011) 885/2)".
- Comunicazione della Commissione Europea "EUROPA 2020 - Una strategia per una crescita intelligente, sostenibile e inclusiva".
- Direttiva 2009/28/CE del Parlamento Europeo e del Consiglio del 23 aprile 2009 sulla promozione dell'uso dell'energia da fonti rinnovabili, recante modifica e successiva abrogazione delle direttive 2001/77/CE e 2003/30/CE.
- Comunicazione della Commissione del 10 gennaio 2007, "Tabella di marcia per le energie rinnovabili. Le energie rinnovabili nel 21° secolo: costruire un futuro più sostenibile".
- Direttiva 2003/96/CE del Consiglio del 27 ottobre 2003 che ristruttura il quadro comunitario per la tassazione dei prodotti energetici e dell'elettricità.
- Direttiva 2001/77/CE del Parlamento Europeo e del Consiglio del 27 settembre 2001 "Energie rinnovabili: promozione dell'energia elettrica prodotta da fonti energetiche rinnovabili".
- Libro Bianco della Commissione Europea pubblicato il 26 Novembre 1997 sullo sviluppo delle fonti rinnovabili.

#### 4.2.1.1 Norme Comunitarie: VIA

- Direttiva 79/409/CEE e succ. modifiche: Direttiva del Consiglio del 2 aprile 1979, concernente la conservazione degli uccelli selvatici;
- Direttiva 85/337/CEE: Direttiva del Consiglio del 27 giugno 1985 concernente la valutazione dell'impatto ambientale di determinati progetti pubblici e privati. Affida alle Regioni il compito di valutare le opere dell'allegato II della direttiva citata, e ha introdotto inoltre i principi fondamentali della valutazione ambientale;
- Direttiva 97/11/CE: Direttiva del Consiglio che modifica la direttiva 85/337/CEE concernente la valutazione dell'impatto ambientale di determinati progetti

pubblici e privati;

- Direttiva 92/43/CEE e successive modifiche: Direttiva del Consiglio del 21 maggio 1992 relativa alla conservazione degli habitat naturali e seminaturali e della flora e della fauna selvatiche.

#### 4.2.1.2 Norme Comunitarie: FER

##### **Pacchetto "Clima Energia 20-20-20"**

Il "Pacchetto Clima Energia 20 20 20" rappresenta, a livello comunitario, il primo approccio integrato tra le politiche energetiche e la lotta ai cambiamenti climatici. È entrato in vigore nel giugno 2009, con validità dal gennaio 2013 fino al 2020. Esso consiste in una serie di misure pensate dalla UE per far fronte agli obiettivi del "Protocollo di Kyoto", accordo internazionale per contrastare il riscaldamento climatico, sottoscritto l'11 dicembre 1997 durante la Conferenza delle parti di Kyoto (la COP3), ed entrato in vigore il 16 febbraio 2005.

Il pacchetto 20-20-20 è una serie di norme vincolanti volte a garantire che l'UE raggiunga i suoi obiettivi in materia di clima ed energia entro il 2020. Esso definisce tre obiettivi principali:

- taglio del 20% delle emissioni di gas ad effetto serra (rispetto ai livelli del 1990);
- 20% del fabbisogno energetico ricavato da fonti rinnovabili;
- miglioramento del 20% dell'efficienza energetica.

In merito a questi obiettivi, il pacchetto "Clima Energia 20 20 20" prevede sei strumenti legislativi:

- Dir. N. 2009/28/CE sulla promozione dell'uso dell'energia da fonti rinnovabili, ha come obiettivo quello di produrre, grazie alle rinnovabili, il 20 % di energia nella copertura dei consumi finali (usi elettrici, termici e per il trasporto). Per raggiungere questa quota, sono definiti obiettivi nazionali vincolanti (17% per l'Italia). La Direttiva, reca modifica e successiva abrogazione delle direttive 2001/77/CE e 2003/30/CE;
- Dir. N. 2009/29/CE riguardante la Revisione del Sistema EU-ETS - European Union Emission Trading Scheme, ovvero il sistema che prevede lo scambio delle quote delle emissioni di gas serra, con un'estensione dello scambio di quote di emissione in modo tale da ridurre le emissioni stesse;



- Dir. N. 2009/406/CE riguardante la Promozione del sistema "Effort sharing extra EUETS", cioè la ripartizione degli sforzi per ridurre le emissioni: è un sistema pensato per i settori che non rientrano nel sistema di scambio delle quote (come edilizia, agricoltura, trasporti eccetto quello aereo) per cui ai singoli stati membri viene assegnato un obiettivo di riduzione di emissioni (per l'Italia il 13%);
- Dir. N. 2009/30/CE sul miglioramento dei combustibili: prevede che verranno introdotte nuove restrizioni (legate a salute e ambiente) sui gas serra prodotti dai combustibili (nello specifico durante l'intero ciclo di vita della loro produzione i gas serra dovranno essere ridotti del 6%);
- Dir. N. 2009/31/CE riguardante la Promozione del meccanismo del Carbon Capture and Storage - CCS, ovvero "cattura e stoccaggio geologico del carbonio": una delle possibili modalità della riduzione della CO<sub>2</sub> in atmosfera è il suo stoccaggio in serbatoi geologici;
- Dir. N. 2009/443/CE riguardante Nuovi limiti di emissione di CO<sub>2</sub> per le auto, prevede che entro il 2020 il livello medio delle emissioni per il nuovo parco macchine dovrà essere di 95 gr CO<sub>2</sub>/km.

### **Pacchetto "Clean Energy Package"**

Il pacchetto "Energia pulita per tutti gli europei", presentato dalla Commissione Europea il 30 novembre 2016, comprende diverse misure legislative nei settori dell'efficienza energetica, delle energie rinnovabili e del mercato interno dell'energia elettrica.

Il 4 giugno 2019 il Consiglio dei Ministri dell'Unione Europea ha adottato le ultime proposte legislative previste dal pacchetto. I Regolamenti e le direttive del "Clean Energy Package" fissano il quadro regolatorio funzionale al raggiungimento dei nuovi obiettivi europei al 2030.

Gli obiettivi fissati per il 2030 sono così articolati:

- quanto alle emissioni di gas ad effetto serra, il nuovo Regolamento (UE) 2018/842 sull'efficienza energetica in edilizia (articolo 4 e allegato I) fissa i livelli vincolanti delle riduzioni delle emissioni al 2030 per ciascuno Stato membro. Per l'Italia, il livello fissato al 2030 è del 33% rispetto al livello nazionale 2005. L'obiettivo vincolante per l'UE nel suo complesso è una riduzione interna di almeno il 40 % delle emissioni

- rispetto ai livelli del 1990, da conseguire entro il 2030;
- quanto all'energia rinnovabile, la nuova Direttiva (UE) 2018/2001 sulla promozione dell'uso dell'energia da fonti rinnovabili (articolo 3) dispone che gli Stati membri provvedano collettivamente a far sì che la quota di energia da fonti rinnovabili nel consumo finale lordo di energia dell'Unione nel 2030 sia almeno pari al 32%. Contestualmente, a decorrere dal 1° gennaio 2021, la quota di energia da fonti rinnovabili nel consumo finale lordo di energia di ciascuno Stato membro non deve essere inferiore a determinati limiti. Per l'Italia tale quota è pari al 17%, valore già raggiunto dal nostro Paese (allegato I, parte A);
  - quanto all'efficienza energetica, ai sensi della nuova Direttiva 2018/2002/UE sull'efficienza energetica, l'obiettivo di miglioramento dell'Unione è pari ad almeno il 32,5 % al 2030 rispetto allo scenario 2007 (articolo 1). L'articolo 7 della Direttiva fissa gli obblighi per gli Stati membri di risparmio energetico nell'uso finale di energia da realizzare al 2030. Tali obblighi sono stati "tradotti" nel PNIEC italiano in un miglioramento al 2030 del 43%.

### **"Green Deal Europeo"**

In data 11 dicembre 2019, la Commissione europea ha pubblicato "Il Green Deal Europeo" (COM(2019) 640), documento che riformula su nuove basi l'impegno della Commissione ad affrontare i problemi legati al clima e all'ambiente ed in tal senso è destinato ad incidere sui target della Strategia europea per l'energia ed il clima, già fissati a livello legislativo nel Clean Energy Package. Il Documento ha preannunciato:

- la presentazione, da parte della Commissione UE, della prima "legge per il clima" europea per stabilire l'obiettivo della neutralità climatica entro il 2050;
- la presentazione, da parte della Commissione UE, di un piano per la valutazione dell'impatto finalizzato ad aumentare l'obiettivo dell'UE di riduzione delle emissioni di gas effetto serra per il 2030 di almeno il 50-55% rispetto ai livelli del 1990;
- il riesame, da parte della Commissione, di tutti gli strumenti pertinenti della politica in materia di clima, con la proposta di una revisione se necessaria.

## 4.2.2 Norme e indirizzi nazionali

### 4.2.2.1 Norme

- Legge 23 luglio 2009, n. 99 "Disposizioni per lo sviluppo e l'internazionalizzazione delle imprese, nonché in materia di energia";
- Legge 23 agosto 2004, n. 239 "Riordino del settore energetico, nonché delega al Governo per il riassetto delle disposizioni vigenti in materia di energia";
- D.Lgs. 387 del 29 dicembre 2003 concernente l'attuazione della Direttiva 2001/77/CE;
- Legge 1° giugno 2002 n. 120 "Ratifica ed esecuzione del Protocollo di Kyoto alla Convenzione Quadro delle Nazioni Unite sui cambiamenti climatici fatto a Kyoto l'11 Dicembre 1997;
- Legge 9 gennaio 1991 n. 10 "Norme per l'attuazione del Piano energetico nazionale in materia di uso nazionale dell'energia, di risparmio energetico e di sviluppo delle fonti rinnovabili di energia".

### 4.2.2.2 Norme Nazionali: VIA

- D.P.C.M. 27 dicembre 1988: "Norme tecniche per la redazione degli studi di impatto ambientale e la formulazione del giudizio di compatibilità di cui all'art. 6 della legge 8 luglio 1986, n. 349, adottate ai sensi dell'art. 3 del decreto del Presidente del Consiglio dei Ministri 10 agosto 1988, n. 377. Aggiornato al D.P.R. 2 settembre 1999, n. 348 (G.U.R.I. n. 4 del 5/1/1989)";
- D.P.R. 12 aprile 1996: "Atto di indirizzo e coordinamento per l'attuazione dell'art. 40, comma 1, della L. 22 febbraio 1994, n. 146, concernente disposizioni in materia di valutazione di impatto ambientale. (G. U. n. 210 del 7/9/1996)". (D.P.R. abrogato a decorrere dall'entrata in vigore della parte seconda del D. Lgs. 152/2006);
- Circolare Ministero dell'Ambiente 7 ottobre 1996, n. GAB./96/15208: concernente "Procedure di Valutazione d'Impatto Ambientale";
- Circolare Ministero dell'Ambiente 8 ottobre 1996, n. GAB./96/15326: concernente "Principi e criteri di massima della Valutazione d'Impatto Ambientale";
- DPR 357/97 dell'8 settembre 1997, Regolamento recante attuazione della direttiva 92/43/CEE relativa alla conservazione degli habitat naturali e seminaturali, nonché

della flora e della fauna selvatiche;

- D.P.C.M. 3 Settembre 1999: concerne l'adeguamento del D.P.R. 12 Aprile 1996 (Atto di Indirizzo e Coordinamento) alla nuova direttiva 97/11/CE per gli Allegati I e II (D.P.R. abrogato dall'entrata in vigore della parte seconda del D. Lgs. 152/2006);
- Decreto 1 aprile 2004: Ministero dell'Ambiente e della Tutela del Territorio. Linee guida per l'utilizzo dei sistemi innovativi nelle valutazioni di Impatto ambientale (G.U. n. 84 del 9/4/2004);
- Decreto Legislativo 18 febbraio 2005, n. 59: "Attuazione integrale della direttiva 96/61/CE relativa alla prevenzione e riduzione integrate dell'inquinamento";
- Decreto Legislativo del 3 aprile 2006, n. 152, aggiornato al decreto legislativo del 16 gennaio 2008, n. 4, Norme in materia ambientale, in particolare nella Parte II, disciplina la Valutazione Ambientale Strategica (VAS), la Valutazione dell'Impatto Ambientale (VIA) e l'Autorizzazione Integrata Ambientale (AIA), coordinandole tra loro. La Parte II del D. Lgs. 152/2006 e s.m.i., così come modificata dal D. Lgs n.4/2008, stabilisce che le strategie di sviluppo sostenibile definiscono il quadro di riferimento per le valutazioni Ambientali;
- Decreto Legislativo 16 giugno 2017, n. 104: "Attuazione della direttiva 2014/52/UE del Parlamento europeo e del Consiglio, del 16 aprile 2014, che modifica la direttiva 2011/92/UE, concernente la valutazione dell'impatto ambientale di determinati progetti pubblici e privati, ai sensi degli articoli 1 e 14 della legge 9 luglio 2015, n. 114", vigente dal 21 luglio 2017. Questo recente decreto ha reso più semplice l'iter procedurale, in particolare in relazione alla possibilità di presentare progetti di fattibilità e non più definitivi. Altro aspetto di interesse è il rafforzamento del dialogo tra soggetto Proponente e Autorità Ambientali (A.A.), dal cui confronto possono scaturire richieste di integrazioni da parte dei funzionari preposti all'istruttoria/valutazione;
- Legge 11 settembre 2020, n.120 "Misure urgenti per la semplificazione e l'innovazione digitale": è una legge di conversione, con modificazioni, del Decreto Legge n.76 del 16 luglio 2020 (cosiddetto "Decreto semplificazione"). Tale legge interviene in quattro ambiti, tra cui semplificazioni in materia di attività di impresa, ambiente e green economy (Titolo IV). Al Capo II "Semplificazioni in materia



ambientale", in particolare l'art. 50 riguarda la "Razionalizzazione delle procedure di valutazione dell'impatto ambientale" apporta modifiche al D. Lgs. n. 152/2006 che riguardano: modalità di svolgimento del procedimento di verifica di assoggettabilità a VIA (art.19 del D. Lgs. n. 152/2006), definizione del livello di dettaglio degli elaborati progettuali ai fini del procedimento di VIA (art.20 del D. Lgs. n. 152/2006), valutazione degli impatti ambientali e provvedimento di VIA (articolo 25 del D. Lgs. n. 152/2006); provvedimento unico in materia ambientale (articolo 27 del D.Lgs. n. 152/2006); provvedimento autorizzatorio unico regionale (articolo 27 bis del D.Lgs. n. 152/2006).

#### 4.2.2.3 Norme Nazionali: FER

**D. Lgs. n. 387/2003: "Attuazione della direttiva 2001/77/CE relativa alla promozione dell'energia elettrica prodotta da fonti energetiche rinnovabili nel mercato interno dell'elettricità".**

Il presente decreto è finalizzato a promuovere un maggior contributo delle fonti energetiche rinnovabili alla produzione di elettricità nel relativo mercato italiano e comunitario.

Uno strumento importante per lo sviluppo delle fonti rinnovabili è rappresentato dallo snellimento dei processi autorizzativi. Il D.Lgs. 387/2003 ha infatti semplificato le procedure autorizzative per gli impianti di generazione elettrica da fonti rinnovabili e infrastrutture connesse, prevedendo un'autorizzazione unica rilasciata dall'autorità competente entro 180 giorni dalla presentazione della richiesta, nel rispetto delle normative vigenti in materia di tutela dell'ambiente, del paesaggio e del patrimonio storico artistico. L'autorizzazione unica costituisce titolo a costruire ed esercire l'impianto in conformità al progetto, costituisce di per sé variante allo strumento urbanistico restando ferma la non derogabilità delle previsioni dei piani paesaggistici. L'autorizzazione include eventuali prescrizioni cui è subordinata la realizzazione e l'esercizio dell'impianto e definisce, inoltre, le modalità da rispettare per il ripristino dello stato dei luoghi a seguito della dismissione dell'impianto. Lo strumento attraverso il quale è espletato il citato procedimento unico e sono riunite tutte le amministrazioni interessate a esprimersi è la Conferenza di Servizi.

**D.M. 10/09/2010 "Linee guida per il procedimento di cui all'art. 12 del D. Lgs. 387/2003, ("Razionalizzazione e semplificazione delle procedure autorizzative") per l'autorizzazione alla**

**costruzione e all'esercizio di impianti di produzione di elettricità da fonti rinnovabili nonché linee guida tecniche per gli impianti stessi".**

Il D.M. del 10 settembre 2010 disciplina il procedimento di autorizzazione degli impianti alimentati da fonti rinnovabili, per assicurarne un corretto inserimento nel paesaggio. La costruzione, l'esercizio e la modifica degli impianti di produzione di energia elettrica da fonti rinnovabili richiede un'autorizzazione unica, rilasciata dalla Regione o dalla Provincia delegata, che dovrà essere conforme alle normative in materia di tutela dell'ambiente, del paesaggio e del patrimonio storico artistico, e costituirà, ove occorra, variante allo strumento urbanistico. Gli impianti più piccoli sono invece realizzabili con una procedura semplificata. Particolare attenzione è riservata all'inserimento degli impianti nel paesaggio e sul territorio: elementi per la valutazione positiva dei progetti sono, ad esempio, la buona progettazione degli impianti, il minore consumo possibile di territorio, il riutilizzo di aree degradate (cave, discariche, ecc.), soluzioni progettuali innovative, coinvolgimento dei cittadini nella progettazione, ecc. Le Regioni e Province autonome possono individuare aree e siti non idonei all'installazione di specifiche tipologie di impianti. Per ciascuna aree dovranno però essere spiegati i motivi dell'esclusione, che dovranno essere relativi ad esigenze di tutela dell'ambiente, del paesaggio e del patrimonio culturale.

L'autorizzazione alla realizzazione degli impianti non può essere subordinata o prevedere misure di compensazione in favore di Regioni e Province. Solo per i Comuni possono essere previste misure compensative, non monetarie, come interventi di miglioramento ambientale, di efficienza energetica o di sensibilizzazione dei cittadini.

Le Linee Guida sono entrate in vigore 15 giorni dopo la pubblicazione, cioè il 3 ottobre 2010. Le Regioni e gli Enti Locali - a cui oggi compete il rilascio delle autorizzazioni – avrebbero dovuto adeguare le proprie norme alle Linee guida entro i 90 giorni successivi all'entrata in vigore, cioè entro il 1° gennaio 2011.

**D.Lgs. n. 28/2011 "Attuazione della direttiva 2009/28/CE sulla promozione dell'uso dell'energia da fonti rinnovabili, recante modifica e successiva abrogazione delle direttive 2001/77/CE e 2003/30/CE".**

Il presente decreto, nel rispetto dei criteri stabiliti dalla legge 4 giugno 2010 n. 96, definisce gli strumenti, i meccanismi, gli incentivi e il quadro istituzionale, finanziario e giuridico, necessari per il raggiungimento degli obiettivi fino al 2020 in materia di quota complessiva di

energia da fonti rinnovabili sul consumo finale lordo di energia e di quota di energia da fonti rinnovabili nei trasporti.

### Piano di Azione Nazionale per le energie rinnovabili (PAN)

Il PAN è un documento elaborato dal Ministero dello Sviluppo economico, in base a quanto previsto dalla direttiva 2009/28/CE, e trasmesso alla Commissione Europea il 30 giugno 2010. Esso illustra la strategia nello sviluppo delle fonti rinnovabili, indicando le principali linee d'azione, delineate sulla base del peso di ciascuna area di intervento: trasporti, elettricità, riscaldamento e raffreddamento, sul consumo energetico lordo complessivo. L'Italia ha posto da tempo lo sviluppo delle fonti rinnovabili tra le priorità della sua politica energetica, insieme alla promozione dell'efficienza energetica. Gli obiettivi di una tale strategia sono: sicurezza dell'approvvigionamento energetico, riduzione dei costi dell'energia per le imprese e i cittadini, promozione di filiere tecnologiche innovative, tutela ambientale (riduzione delle emissioni inquinanti e climalteranti), e quindi, in definitiva, sviluppo sostenibile. L'Italia punta a riequilibrare, a medio e lungo termine, il mix energetico oggi troppo dipendente dalle importazioni di combustibili fossili. Secondo lo scenario più efficiente (aggiornamento del 2009) dello studio Primes preso a riferimento dalla Commissione Europea, nel 2020 il consumo finale lordo di energia dell'Italia potrebbe raggiungere il valore di 145,60 Mtep, a fronte di un valore di 134,61 Mtep registrato nel 2005. Secondo quanto stabilito dalla direttiva 2009/28/CE quindi, nel 2020 l'Italia dovrà coprire il 17% dei consumi finali di energia mediante fonti rinnovabili. Prendendo a riferimento lo scenario efficiente, questo significa che nel 2020 il consumo finale di energie rinnovabili dovrà attestarsi a 22,31 Mtep.

**Obiettivo nazionale generale per la quota di energia da FER rispetto al consumo finale lordo di energia nel 2005 e nel 2020**  
(queste cifre devono essere trascritte dall'allegato I, parte A della direttiva 2009/28/CE)

A. Quota di energia da FER nel consumo finale lordo di energia nel 2005 (S2005) (%)	4,91
<b>B. Obiettivo di energia da FER nel consumo finale lordo di energia nel 2020 (S2020) (%)</b>	<b>17,00</b>
C. Consumo atteso totale di energia, adeguato, nel 2020 (dalla tabella 1, ultima cella) (Ktoe)	131.214
D. Quantitativo atteso di energia da fonti rinnovabili corrispondente all'obiettivo per il 2020 (B x C) (Ktoe)	22.306

Obiettivo nazionale quota FER consumo lordo 2005 - 2020

A norma dell'articolo 4, paragrafo 1, della direttiva 2009/28/CE, gli Stati membri sono tenuti a fissare obiettivi nazionali per la quota di energia da fonti rinnovabili da raggiungere nel

2020 nei seguenti settori:

- riscaldamento e raffreddamento (RR);
- elettricità (EE);
- trasporti (TR).

Il totale dei tre obiettivi settoriali, tradotto in volumi previsti (espressi in ktep), compreso il ricorso previsto alle misure di flessibilità, deve almeno essere pari alla quantità attesa di energia da fonti rinnovabili corrispondente all'obiettivo dello Stato membro per il 2020 (per l'Italia pari appunto a 22,31 Mtep).

Al fine di raggiungere gli obiettivi nazionali in materia di energie rinnovabili al 2020, il PAN ha messo in campo una serie di misure volte a promuovere, oltre all'uso di energia da fonti rinnovabili, lo sviluppo e la gestione della rete elettrica, l'ulteriore snellimento delle procedure autorizzative, lo sviluppo dei progetti internazionali.

Tra le misure specifiche, riportate dal PAN, si riportano di seguito quelle in merito alle procedure amministrative di autorizzazione.

#### PROCEDURE DI AUTORIZZAZIONE

TIPOLOGIA IMPIANTO / RETE	SOTTOTIPOLOGIA	PRINCIPALE RIFERIMENTO NORMATIVO	PROCEDIMENTO	AUTORITA' COMPETENTE
Impianti di produzione di elettricità	Impianti al di sopra delle soglie individuate nella tab. A allegata al D.Lgs. 387/2003	• D.Lgs. 387/2003	Autorizzazione Unica Regionale (o Provinciale)	Regione (o Provincia delegata)
	Impianti al di sotto delle soglie individuate nella tab. A allegata al D.Lgs. 387/2003	• D.P.R. 380/2001	D.I.A.	Comune
	Piccola cogenerazione (potenza inferiore a 1 MW ovvero 3 MW termici)	• L. 99/2009 e s.m.i.	D.I.A.	Comune
	Microcogenerazione (potenza inferiore a 50 kW)	• L. 99/2009	Comunicazione (attività edilizia libera)	Comune
	Impianti fotovoltaici integrati/aderenti e singoli aerogeneratori h<1,5 m	• D.Lgs. 115/2008	Comunicazione (attività edilizia libera)	Comune
	Impianti fotovoltaici al di fuori dei centri storici	• D.L. 40/2010	Comunicazione (attività edilizia libera)	Comune

TECNOLOGIA	SOGLIA (kW)
Eolica	60
Solare fotovoltaica	20
Idraulica	100
Biomasse	200
Gas di discarica, gas residuati dai processi di depurazione e biogas	250

Tabella A allegata al D.L. 387/2003



## Linee Guida ENAC-LG–2022/002-APT – VALUTAZIONE DEGLI IMPIANTI FOTOVOLTAICI NEI DINTORNI AEROPORTUALI Ed. n. 1 del 26 aprile 2022

In ambito nazionale il compito di ENAC è quello rimuovere o escludere il costituirsi di fattori ambientali che possano indurre fenomeni di abbagliamento ai piloti o agli operatori di torre. L'abbagliamento è la sensazione negativa percepita da chi guarda, generata dalla presenza di una zona significativamente più luminosa con valori eccessivi di luminanza nel contesto del campo visivo. L'abbagliamento si può classificare a seconda dell'incidenza del raggio proveniente dalla fonte luminosa:

- diretto, raggio luminoso che colpisce direttamente la fovea;
- indiretto, che incide su zone più periferiche.

La conseguenza dell'abbagliamento, in termini fisiologici, può essere:

- debilitante, quando vi è un peggioramento istantaneo, temporaneo, ma reversibile delle funzioni visive;
- infastidite, quando provoca un senso di disagio che non determina inabilità visiva, ma difficoltà di concentrazione, riduzione della capacità di attenzione, aumento delle probabilità di errore.

**In particolare, con riferimento alle note circolari ENAC, sono da considerarsi di interesse aeronautico i seguenti parametri:**

- Distanza dall'aeroporto: per i parchi fotovoltaici è richiesta istruttoria e parere/nulla osta di ENAC se collocati entro la Superficie Conica dall'ARP (Aerodrome Reference Point) dell'aeroporto più vicino;
- Tipo di installazione: su tetto o a terra;
- Potenza dell'impianto: Al fine di armonizzare la classificazione normativa delle taglie degli impianti fotovoltaici con i criteri di valutazione aeronautici, si ritiene che possa essere considerata la seguente parametrizzazione in considerazione del rapporto tra superficie riflettente e potenza nominale dell'impianto:
  - Piccolo impianto: impianto di potenza fino a 20kW destinato ad uso domestico;
  - Medio impianto: impianto compreso tra i 20kW ed i 1000kW;
  - Grande impianto: impianto oltre i 1000kW, di uso industriale.

Alla luce della predetta classificazione e delle circolari ENAC in materia (CIA prot. 0146391/2011, IOP prott. 065532/2012 e 070197/2013), si può assumere quanto segue:

- i “piccoli impianti” non risultano di interesse aeronautico e pertanto possono ritenersi esclusi dalla valutazione di ENAC;
- i “medi impianti” necessitano di una valutazione coordinata con ENAC;
- i “grandi impianti” necessitano sempre di parere/nulla osta di ENAC indipendentemente dal tipo di installazione.

L'impianto S&P 12 ha una potenza di circa 367.572,00 kW, e di conseguenza rientra nella classificazione dei “grandi impianti”. Per valutarne la coerenza con le suddette linee guida, si è proceduto alla redazione di una verifica preventiva e all’asseverazione di esclusione dall’iter di valutazione ENAC/ENAV (vedasi elaborato SP12REL029\_00).

#### 4.2.2.4 Strategia Energetica Nazionale

Uno dei primi strumenti governativi a sostegno delle fonti rinnovabili è il Piano Energetico Nazionale (PEN) che è stato approvato dalla Presidenza del Consiglio dei Ministri nel 1988, il quale è stato sostituito da un nuovo piano, denominato “Strategia Energetica Nazionale” (SEN) adottato con Decreto Interministeriale del 10 novembre 2017 emesso dal Ministero dello Sviluppo Economico e dal Ministero dell’Ambiente e della Tutela del Mare. La SEN definisce gli obiettivi strategici, le priorità di azione e i risultati attesi in materia di energia. In particolare, la strategia energetica si pone l’obiettivo di rendere il sistema energetico nazionale più:

- Competitivo: migliorare la competitività del Paese, continuando a ridurre il gap di prezzo e di costo dell’energia rispetto all’Europa, in un contesto di prezzi internazionali crescenti;
- Sostenibile: raggiungere in modo sostenibile gli obiettivi ambientali e di decarbonizzazione definiti a livello europeo, in linea con i futuri traguardi stabiliti nella COP21;
- Sicuro: continuare a migliorare la sicurezza di approvvigionamento e la flessibilità dei sistemi e delle infrastrutture energetiche, rafforzando l’indipendenza energetica dell’Italia.

Fra i target quantitativi previsti dalla SEN:

- Efficienza energetica: riduzione dei consumi finali da 118 a 108 Mtep con un risparmio di circa 10 Mtep al 2030;
- Fonti rinnovabili: 28% di rinnovabili sui consumi complessivi al 2030 rispetto al 17,5% del 2015; in termini settoriali, l'obiettivo si articola in una quota di rinnovabili sul consumo elettrico del 55% al 2030 rispetto al 33,5% del 2015; in una quota di rinnovabili sugli usi termici del 30% al 2030 rispetto al 19,2% del 2015; in una quota di rinnovabili nei trasporti del 21% al 2030 rispetto al 6,4% del 2015;
- Riduzione del differenziale di prezzo dell'energia: contenere il gap di costo tra il gas italiano e quello del nord Europa (nel 2016 pari a circa 2 €/mwh) e quello sui prezzi dell'elettricità rispetto alla media UE (pari a circa 35 €/mwh nel 2015 per la famiglia media e al 25% in media per le imprese);
- Cessazione della produzione di energia elettrica da carbone con un obiettivo di accelerazione al 2025, da realizzare tramite un puntuale piano di interventi infrastrutturali;
- Razionalizzazione del downstream petrolifero, con evoluzione verso le bioraffinerie e un uso crescente di biocarburanti sostenibili e del GNL nei trasporti pesanti e marittimi al posto dei derivati dal petrolio;
- Verso la decarbonizzazione al 2050: rispetto al 1990, una diminuzione delle emissioni del 39% al 2030 e del 63% al 2050;
- Raddoppiare gli investimenti in ricerca e sviluppo tecnologico clean energy: da 222 Milioni nel 2013 a 444 Milioni nel 2021;
- Promozione della mobilità sostenibile e dei servizi di mobilità condivisa;
- Nuovi investimenti sulle reti per maggiore flessibilità, adeguatezza e resilienza; maggiore integrazione con l'Europa; diversificazione delle fonti e rotte di approvvigionamento gas e gestione più efficiente dei flussi e punte di domanda;
- Riduzione della dipendenza energetica dall'estero dal 76% del 2015 al 64% del 2030 (rapporto tra il saldo import/export dell'energia primaria necessaria a coprire il fabbisogno e il consumo interno lordo), grazie alla forte crescita delle rinnovabili e dell'efficienza energetica.

La Strategia Energetica Nazionale costituisce un impulso per la realizzazione di importanti investimenti, incrementando lo scenario tendenziale con investimenti complessivi aggiuntivi di 175 miliardi al 2030, così ripartiti:

- 30 miliardi per reti e infrastrutture gas e elettrico;
- 35 miliardi per fonti rinnovabili;
- 110 miliardi per l'efficienza energetica.

Oltre l'80% degli investimenti è quindi diretto ad incrementare la sostenibilità del sistema energetico, si tratta di settori ad elevato impatto occupazionale ed innovazione tecnologica.

Da quanto su richiamato è evidente la compatibilità del progetto di cui al presente SIA rispetto alla SEN, in quanto il progetto contribuirà certamente alla richiamata penetrazione delle fonti rinnovabili elettriche al 55% entro il 2030.

In relazione all'analisi effettuata, il progetto in esame:

- non risulta specificamente contemplato dalla Strategia Energetica Nazionale, che opera, ovviamente, ad un livello molto superiore di programmazione;
- presenta elementi di totale coerenza con gli obiettivi e gli indirizzi generali previsti dalla Strategia in quanto impianto di produzione energetica da fonte rinnovabile.

#### 4.2.2.5 Piano Nazionale Integrato Per L'energia E Il Clima (PNIEC)

Il Piano Nazionale Integrato per l'Energia e il Clima (PNIEC) è stato pubblicato nella versione definitiva in data 21 gennaio 2020 dal Ministero dello Sviluppo Economico di concerto con il Ministero dell'Ambiente e della Tutela del Territorio e del Mare e il Ministero delle Infrastrutture e dei Trasporti e costituisce, di fatto, un aggiornamento rispetto a quanto previsto nella Strategia Energetica Nazionale (SEN). Il Piano recepisce le novità contenute nel decreto-legge sul Clima nonché quelle sugli investimenti per il Green New Deal. Inoltre, stabilisce gli obiettivi nazionali al 2030 sull'efficienza energetica, sulle fonti rinnovabili e sulla riduzione delle emissioni di CO<sub>2</sub>, nonché gli obiettivi in tema di sicurezza energetica, interconnessioni, mercato unico dell'energia e competitività, sviluppo e mobilità sostenibile, delineando per ciascuno di essi le misure che saranno attuate per assicurarne il raggiungimento. Il Piano pone, tra gli obiettivi e traguardi nazionali, i seguenti:

- Emissioni gas effetto serra: nel 2030, a livello europeo, riduzione del 40% rispetto al 1990. Tale riduzione, in particolare, sarà ripartita tra i settori ETS (industrie energetiche,



settori industriali energivori e aviazione) e non ETS (trasporti, residenziale, terziario, industria non ricadente nel settore ETS, agricoltura e rifiuti) che dovranno registrare rispettivamente un -43% e un -30% rispetto all'anno 2005;

- Energia rinnovabile: l'Italia intende perseguire un obiettivo di copertura, nel 2030, del 30% del consumo finale lordo di energia da fonti rinnovabili, delineando un percorso di crescita sostenibile delle fonti rinnovabili con la loro piena integrazione nel sistema. L'obiettivo per il 2030 prevede un consumo finale lordo di energia di 111 Mtep, di cui circa 33 Mtep da fonti rinnovabili.

In particolare, si prevede che il contributo delle rinnovabili al soddisfacimento dei consumi finali lordi totali al 2030 (30%) sia così differenziato tra i diversi settori:

- 55,0% di quota da rinnovabili nel settore elettrico;
- 33,9% di quota da rinnovabili nel settore termico (usi per riscaldamento e raffrescamento);
- 22,0% per quanto riguarda l'incorporazione di rinnovabili nei trasporti.

Difatti, il significativo potenziale degli impianti fotovoltaici ed eolici tecnicamente ed economicamente sfruttabile, grazie anche alla riduzione dei costi, prospetta un importante sviluppo di queste tecnologie, la cui produzione dovrebbe rispettivamente triplicare e più che raddoppiare entro il 2030.

	Obiettivi 2020		Obiettivi 2030	
	UE	ITALIA	UE	ITALIA (PNIEC)
<b>Energie rinnovabili (FER)</b>				
Quota di energia da FER nei Consumi Finali Lordi di energia	20%	17%	32%	30%
Quota di energia da FER nei Consumi Finali Lordi di energia nei trasporti	10%	10%	14%	22%
Quota di energia da FER nei Consumi Finali Lordi per riscaldamento e raffrescamento			+1,3% annuo (indicativo)	+1,3% annuo (indicativo)
<b>Efficienza energetica</b>				
Riduzione dei consumi di energia primaria rispetto allo scenario PRIMES 2007	-20%	-24%	-32,5% (indicativo)	-43% (indicativo)
Risparmi consumi finali tramite regimi obbligatori efficienza energetica	-1,5% annuo (senza trasp.)	-1,5% annuo (senza trasp.)	-0,8% annuo (con trasporti)	-0,8% annuo (con trasporti)
<b>Emissioni gas serra</b>				
Riduzione dei GHG vs 2005 per tutti gli impianti vincolati dalla normativa ETS	-21%		-43%	
Riduzione dei GHG vs 2005 per tutti i settori non ETS	-10%	-13%	-30%	-33%

Riduzione complessiva dei gas a effetto serra rispetto ai livelli del 1990	-20%		-40%	
<b>Interconnettività elettrica</b>				
Livello di interconnettività elettrica	10%	8%	15%	10% <sup>1</sup>
Capacità di interconnessione elettrica (MW)		9.285		14.375

*Obiettivi PNIEC*

Il maggiore contributo alla crescita delle rinnovabili deriverà proprio dal settore elettrico, che al 2030 raggiunge i 16 Mtep di generazione da FER, pari a 187 TWh. La forte penetrazione di tecnologie di produzione elettrica rinnovabile, principalmente fotovoltaico ed eolico, permetterà al settore di coprire il 55,0% dei consumi finali elettrici lordi con energia rinnovabile, contro il 34,1% del 2017. Difatti, il significativo potenziale incrementale tecnicamente ed economicamente sfruttabile, grazie anche alla riduzione dei costi degli impianti fotovoltaici ed eolici, prospettano un importante sviluppo di queste tecnologie, la cui produzione dovrebbe rispettivamente triplicare e più che raddoppiare entro il 2030.

Fonte	2016	2017	2025	2030
Idrica	18.641	18.863	19.140	19.200
Geotermica	815	813	920	950
Eolica	9.410	9.766	15.950	19.300
di cui off shore	0	0	300	900
Bioenergie	4.124	4.135	3.570	3.760
Solare	19.269	19.682	28.550	52.000
di cui CSP	0	0	250	880
<b>Totale</b>	<b>52.258</b>	<b>53.259</b>	<b>68.130</b>	<b>95.210</b>

*Obiettivi di crescita di potenza (MW) da fonte rinnovabile al 2030 - PNIEC*

	2016	2017	2025	2030
<b>Produzione rinnovabile</b>	<b>110,5</b>	<b>113,1</b>	<b>142,9</b>	<b>186,8</b>
Idrica (effettiva)	42,4	36,2		
Idrica (normalizzata)	46,2	46,0	49,0	49,3
Eolica (effettiva)	17,7	17,7		
Eolica (normalizzata)	16,5	17,2	31,0	41,5
Geotermica	6,3	6,2	6,9	7,1
Bioenergie*	19,4	19,3	16,0	15,7
Solare	22,1	24,4	40,1	73,1
<b>Denominatore - Consumi Interni Lordi di energia elettrica</b>	<b>325,0</b>	<b>331,8</b>	<b>334</b>	<b>339,5</b>
<b>Quota FER-E (%)</b>	<b>34,0%</b>	<b>34,1%</b>	<b>42,6%</b>	<b>55,0%</b>

*Obiettivi e traiettorie di crescita al 2030 della quota rinnovabile nel settore elettrico (TWh) - PNIEC*

Alla luce di quanto sopra esposto, il presente progetto di costruzione di un nuovo parco agro-fotovoltaico può considerarsi in linea con gli obiettivi strategici del PNIEC, in quanto rientra tra le azioni da mettere in atto per il raggiungimento delle quote di capacità installata ed energia prodotta per il settore solare.

#### 4.2.2.6 Strategia Nazionale per lo Sviluppo Sostenibile (SNSvS)

La SNSvS, approvata dal CIPE il 22 dicembre 2017, disegna una visione di futuro e di sviluppo incentrata sulla sostenibilità, quale valore condiviso e imprescindibile per affrontare le sfide globali del nostro paese. Essa rappresenta il primo passo per declinare a livello nazionale i principi e gli obiettivi dell'Agenda 2030 per lo Sviluppo Sostenibile, assumendone i 4 principi guida: integrazione, universalità, trasformazione e inclusione. La SNSvS è strutturata in cinque aree, corrispondenti alle cosiddette "5P" dello sviluppo sostenibile proposte dall'Agenda 2030: Persone, Pianeta, Prosperità, Pace e Partnership. Una sesta area è dedicata ai cosiddetti vettori per la sostenibilità, da considerarsi come elementi essenziali per il raggiungimento degli obiettivi strategici nazionali. Il documento propone in modo sintetico una visione per un nuovo modello economico circolare, a basse emissioni di CO<sub>2</sub>, resiliente ai cambiamenti climatici e agli altri cambiamenti globali causa di crisi locali come, ad esempio, la perdita di biodiversità, la modificazione dei cicli biogeochimici fondamentali (carbonio, azoto, fosforo) e i cambiamenti nell'utilizzo del suolo.

#### 4.2.2.7 Piano d'azione nazionale per le energie rinnovabili dell'Italia

In attuazione alla Direttiva 2009/28/CE il Ministero per lo Sviluppo Economico ha emanato nel giugno 2010 il Piano di azione Nazionale per le energie rinnovabili che prevede di coprire grazie alle fonti rinnovabili la quota del 6,38% del consumo energetico del settore trasporti, del 28,97% per elettricità e del 15,83% per il riscaldamento e il raffreddamento.

In relazione al Piano di Azione Nazionale, il progetto in esame:

- non risulta specificamente contemplato dalla Piano stesso, che opera, ovviamente, ad un livello molto superiore di programmazione;
- presenta elementi di totale coerenza con gli obiettivi e gli indirizzi generali previsti dal Piano in quanto impianto di produzione energetica da fonte rinnovabile.

#### 4.2.2.8 Linee Guida Nazionali Per L'autorizzazione Degli Impianti A Fonti Rinnovabili

Il decreto ministeriale Ministero per lo Sviluppo Economico del 10 settembre 2010 - Linee guida nazionali per l'autorizzazione degli impianti a fonti rinnovabili disciplina il procedimento di autorizzazione degli impianti alimentati da fonti rinnovabili, per assicurarne un corretto inserimento nel paesaggio. La costruzione, l'esercizio e la modifica degli impianti di produzione di energia elettrica da fonti rinnovabili richiede un'autorizzazione unica, rilasciata dalla Regione o dalla Provincia delegata, che dovrà essere conforme alle normative in materia di tutela dell'ambiente, del paesaggio e del patrimonio storico artistico, e costituirà, ove occorra, variante allo strumento urbanistico. Gli impianti più piccoli sono invece realizzabili con una procedura semplificata. Particolare attenzione è riservata all'inserimento degli impianti nel paesaggio e sul territorio: elementi per la valutazione positiva dei progetti sono, ad esempio, la buona progettazione degli impianti, il minore consumo possibile di territorio, il riutilizzo di aree degradate (cave, discariche, ecc.), soluzioni progettuali innovative, coinvolgimento dei cittadini nella progettazione, ecc. Le Regioni e Province autonome possono individuare aree e siti non idonei all'installazione di specifiche tipologie di impianti. Per ciascuna aree dovranno però essere spiegati i motivi dell'esclusione, che dovranno essere relativi ad esigenze di tutela dell'ambiente, del paesaggio e del patrimonio culturale.

L'autorizzazione alla realizzazione degli impianti non può essere subordinata o prevedere misure di

compensazione in favore di Regioni e Province. Solo per i Comuni possono essere previste misure

compensative, non monetarie, come interventi di miglioramento ambientale, di efficienza energetica o di sensibilizzazione dei cittadini.

Le Linee Guida sono entrate in vigore 15 giorni dopo la pubblicazione, cioè il 3 ottobre 2010.

Le Regioni e gli Enti Locali - a cui oggi compete il rilascio delle autorizzazioni – avrebbero dovuto adeguare le proprie norme alle Linee guida entro i 90 giorni successivi all'entrata in vigore, cioè entro il 1° gennaio 2011.



#### 4.2.2.9 Piano nazionale per la riduzione delle emissioni di gas responsabili dell'effetto serra

Il Piano, approvato prima con delibera del Comitato Interministeriale di Programmazione Economica (C.I.P.E.) n. 137/98 e modificato successivamente con delibera C.I.P.E. n. 17 del 8 marzo 2013.

Tra le azioni prioritarie individuate si citano, in particolare le seguenti:

- Misure per la riduzione di gas serra in Italia;
- Politiche e misure assunte dall'Italia per il rispetto del protocollo di Kyoto;
- Possibilità di fare ricorso ai meccanismi di flessibilità di Joint Implementation, Clean Development Mechanism ed Emission Trading previsti nel protocollo;
- Azioni attraverso le quali è possibile ottenere la riduzione delle emissioni dei gas serra per valori equivalenti a 95/112 Mt CO<sub>2</sub> al 2008-2012.

In relazione al Piano Nazionale di riduzione delle emissioni di gas serra, il progetto in esame:

- non risulta specificamente contemplato dalla Piano stesso, che opera, ovviamente, ad un livello molto superiore di programmazione;
- presenta elementi di totale coerenza con gli obiettivi e gli indirizzi generali previsti dal Piano in quanto impianto di produzione energetica da fonte rinnovabile.

#### 4.2.2.10 PNRR - Piano Nazionale di Ripresa e Resilienza

La pandemia di Covid-19 è sopraggiunta in un momento storico in cui era già evidente e condivisa la necessità di adattare l'attuale modello economico verso una maggiore sostenibilità ambientale e sociale.

Nel dicembre 2019, la Presidente della Commissione europea, Ursula von der Leyen, ha presentato lo European Green Deal che intende rendere l'Europa il primo continente a impatto climatico zero entro il 2050.

La pandemia, e la conseguente crisi economica, hanno spinto l'UE a formulare una risposta coordinata a livello sia congiunturale, con la sospensione del Patto di Stabilità e ingenti pacchetti di sostegno all'economia adottati dai singoli Stati membri, sia strutturale, in particolare con il lancio a luglio 2020 del programma Next Generation EU (NGEU).

Il NGEU segna un cambiamento epocale per l'UE. La quantità di risorse messe in campo per rilanciare la crescita, gli investimenti e le riforme ammonta a 750 miliardi di euro, dei quali oltre la metà, 390 miliardi, è costituita da sovvenzioni. Le risorse destinate al Dispositivo per la Ripresa e Resilienza (RRF), la componente più rilevante del programma, sono reperite attraverso l'emissione di titoli obbligazionari dell'UE, facendo leva sull'innalzamento del tetto alle Risorse Proprie. Queste emissioni si uniscono a quelle già in corso da settembre 2020 per finanziare il programma di "sostegno temporaneo per attenuare i rischi di disoccupazione in un'emergenza" (Support to Mitigate Unemployment Risks in an Emergency - SURE).

Il NGEU intende promuovere una robusta ripresa dell'economia europea all'insegna della transizione ecologica, della digitalizzazione, della competitività, della formazione e dell'inclusione sociale, territoriale e di genere. Il Regolamento RRF enuncia le sei grandi aree di intervento (pilastri) sui quali i PNRR si dovranno focalizzare:

- Transizione verde;
- Trasformazione digitale;
- Crescita intelligente, sostenibile e inclusive;
- Coesione sociale e territoriale;
- Salute e resilienza economica, sociale e istituzionale;
- Politiche per le nuove generazioni, l'infanzia e i giovani.

Il pilastro della transizione verde discende direttamente dallo European Green Deal e dal doppio obiettivo dell'Ue di raggiungere la neutralità climatica entro il 2050 e ridurre le emissioni di gas a effetto serra del 55 per cento rispetto allo scenario del 1990 entro il 2030. Il regolamento del NGEU prevede che un minimo del 37 per cento della spesa per investimenti e riforme programmata nei PNRR debba sostenere gli obiettivi climatici. Inoltre, tutti gli investimenti e le riforme previste da tali piani devono rispettare il principio del "non arrecare danni significativi" all'ambiente.

Scienza e modelli analitici dimostrano inequivocabilmente come il cambiamento climatico sia in corso, ed ulteriori cambiamenti siano ormai inevitabili: la temperatura media del pianeta è aumentata di circa 1.1 °C in media dal 1880 con forti picchi in alcune aree (es. +5 °C al Polo Nord nell'ultimo secolo), accelerando importanti trasformazioni dell'ecosistema (scioglimento dei ghiacci, innalzamento e acidificazione degli oceani, perdita di biodiversità,

desertificazione) e rendendo fenomeni estremi (venti, neve, ondate di calore) sempre più frequenti e acuti. Pur essendo l'ulteriore aumento del riscaldamento climatico ormai inevitabile, è assolutamente necessario intervenire prima possibile per mitigare questi fenomeni ed impedire il loro peggioramento su scala. Serve una radicale transizione ecologica verso la completa neutralità climatica e lo sviluppo ambientale sostenibile per mitigare le minacce a sistemi naturali e umani: senza un abbattimento sostanziale delle emissioni clima-alteranti, il riscaldamento globale raggiungerà e supererà i 3-4 °C prima della fine del secolo, causando irreversibili e catastrofici cambiamenti del nostro ecosistema e rilevanti impatti socioeconomici. Gli obiettivi globali ed europei al 2030 e 2050 (es. Sustainable Development Goals, obiettivi Accordo di Parigi, European Green Deal) sono molto ambiziosi. Puntano ad una progressiva e completa decarbonizzazione del sistema ('Net-Zero') e a rafforzare l'adozione di soluzioni di economia circolare, per proteggere la natura e la biodiversità e garantire un sistema alimentare equo, sano e rispettoso dell'ambiente. In particolare, per rispettare gli obiettivi di Parigi.

### **Investimento 1.1: Sviluppo agro-voltaico**

Il settore agricolo è responsabile del 10 per cento delle emissioni di gas serra in Europa. Con questa iniziativa le tematiche di produzione agricola sostenibile e produzione energetica da fonti rinnovabili

Una strategia per l'idrogeno per un'Europa climaticamente neutra viene affrontata in maniera coordinata con l'obiettivo di diffondere impianti agro-voltaici di medie e grandi dimensioni.

La misura di investimento nello specifico prevede: i) l'implementazione di sistemi ibridi agricolturaproduzione di energia che non compromettano l'utilizzo dei terreni dedicati all'agricoltura, ma contribuiscano alla sostenibilità ambientale ed economica delle aziende coinvolte, anche potenzialmente valorizzando i bacini idrici tramite soluzioni galleggianti; ii) il monitoraggio delle realizzazioni e della loro efficacia, con la raccolta dei dati sia sugli impianti fotovoltaici sia su produzione e attività agricola sottostante, al fine di valutare il microclima, il risparmio idrico, il recupero della fertilità del suolo, la resilienza ai cambiamenti climatici e la produttività agricola per i diversi tipi di colture.

L'investimento si pone il fine di rendere più competitivo il settore agricolo, riducendo i costi di approvvigionamento energetico (ad oggi stimati pari a oltre il 20 per cento dei costi

variabili delle aziende e con punte ancora più elevate per alcuni settori erbivori e granivori), e migliorando al contempo le prestazioni climatiche-ambientali.

L'obiettivo dell'investimento è installare a regime una capacità produttiva da impianti agro-voltaici di 1,04 GW, che produrrebbe circa 1.300 GWh annui, con riduzione delle emissioni di gas serra stimabile in circa 0,8 milioni di tonnellate di CO<sub>2</sub>.

Uno degli obiettivi del PNRR è quello di incrementare la quota di energia prodotta da fonti rinnovabili ed anche tramite impianti innovativi come quelli Agro-voltaici.

In sinergia con il PNRR il progetto proposto dalla S&P12, di impianto agro-fotovoltaico crea un connubio perfetto tra agricoltura e produzione rinnovabile, incentivando le colture biologiche e locali.

#### 4.2.2.11 Linee Guida in materia di Impianti Agrivoltaici – Ministero della Transizione Ecologica (MITE)

Secondo le Linee Guida in materia di impianti agrivoltaici pubblicati dal MITE a giugno 2022, come definito dal D. Lgs. n. 199/2021, l'Italia si pone come obiettivo quello di accelerare il percorso di crescita sostenibile del Paese, al fine di raggiungere gli obiettivi europei al 2030 e al 2050. Tale obiettivo è perseguito coerentemente alle indicazioni del Piano Nazionale Integrato per l'Energia e il Clima (PNIEC) e tenendo conto del Piano Nazionale di Ripresa e Resilienza (PNRR).

In tale ambito, risulta di peculiare importanza individuare percorsi sostenibili per la realizzazione delle infrastrutture energetiche necessarie che consentano di coniugare l'esigenza di rispetto dell'ambiente e del territorio con quella di raggiungimento degli obiettivi di decarbonizzazione.

Fra i diversi punti da affrontare vi è certamente quello dell'integrazione degli impianti a fonti rinnovabili, in particolare fotovoltaici, realizzati su suolo agricolo.

Una delle soluzioni emergenti è quella di realizzare impianti c.d. "agrivoltaici", ovvero impianti fotovoltaici che consentano di preservare la continuità delle attività di coltivazione agricola e pastorale sul sito di installazione, garantendo, al contempo, una buona produzione energetica da fonti rinnovabili.

A riguardo, è stata anche prevista, nell'ambito del Piano Nazionale di Ripresa e Resilienza, una specifica misura, con l'obiettivo di sperimentare le modalità più avanzate di realizzazione di tale tipologia di impianti e monitorarne gli effetti nelle "aree idonee" individuate per l'installazione degli impianti a fonti rinnovabili.

### **Caratteristiche e requisiti dei sistemi agrivoltaici**

Relativamente agli aspetti e ai requisiti che i sistemi agrivoltaici devono rispettare al fine di rispondere alla finalità generale per cui sono realizzati, ivi incluse quelle derivanti dal quadro normativo attuale in materia di incentivi.

Devono essere rispettati i seguenti requisiti:

- **REQUISITO A:** *Il sistema è progettato e realizzato in modo da adottare una configurazione spaziale ed opportune scelte tecnologiche, tali da consentire l'integrazione fra attività agricola e produzione elettrica e valorizzare il potenziale produttivo di entrambi i sottosistemi;*
- **REQUISITO B:** *Il sistema agrivoltaico è esercito, nel corso della vita tecnica, in maniera da garantire la produzione sinergica di energia elettrica e prodotti agricoli e non compromettere la continuità dell'attività agricola e pastorale;*
- **REQUISITO C:** *L'impianto agrivoltaico adotta soluzioni integrate innovative con moduli elevati da terra, volte a ottimizzare le prestazioni del sistema agrivoltaico sia in termini energetici che agricoli;*
- **REQUISITO D:** *Il sistema agrivoltaico è dotato di un sistema di monitoraggio che consenta di verificare l'impatto sulle colture, il risparmio idrico, la produttività agricola per le diverse tipologie di colture e la continuità delle attività delle aziende agricole interessate;*
- **REQUISITO E:** *Il sistema agrivoltaico è dotato di un sistema di monitoraggio che, oltre a rispettare il requisito D, consenta di verificare il recupero della fertilità del suolo, il microclima, la resilienza ai cambiamenti climatici.*

Si ritiene dunque che:

- I requisiti A, B devono essere rispettati per definire un impianto fotovoltaico realizzato in qualità di agrivoltaico;



- I requisiti A, B, C, D devono soddisfare la definizione di "impianto agrivoltaico avanzato" e, in conformità a quanto stabilito dall'articolo 65, comma 1-quater e 1-quinquies, del decreto-legge 24 gennaio 2012, n. 1, classificare l'impianto come meritevole dell'accesso agli incentivi statali a valere sulle tariffe elettriche;
- I requisiti A, B, C, D, E sono pre-condizione per l'accesso ai contributi del PNRR.

### **REQUISITO A – L'impianto rientra nella definizione di "agrivoltaico"**

Il primo obiettivo nella progettazione dell'impianto è quello di creare le condizioni tali da non compromettere la continuità dell'attività agricola e pastorale, garantendo allo stesso tempo un'efficiente produzione energetica.

Tale risultato può essere raggiunto identificando i seguenti parametri:

- Superficie minima coltivata: è prevista una superficie minima dedicata alla coltivazione, che dovrà essere almeno del 70% rispetto al totale sistema agrivoltaico, nel rispetto delle Buone Pratiche Agricole (BPA);
- Percentuale di superficie complessiva coperta dai moduli (LAOR – *Land Area Occupation Ratio*), che deve essere inferiore al 40% del totale.

### **REQUISITO B – Il sistema agrivoltaico è esercito, nel corso della vita tecnica dell'impianto, in maniera da garantire la produzione sinergica di energia elettrica e prodotti agricoli**

Nel corso della vita tecnica utile devono essere rispettate le condizioni di reale integrazione tra attività agricola e produzione elettrica, verificando:

- La continuità dell'attività agricola e pastorale sul terreno oggetto dell'intervento, valutando nello specifico l'esistenza e la resa della coltivazione e il mantenimento dell'indirizzo produttivo o il passaggio ad un nuovo indirizzo produttivo di valore economico più elevato;
- Producibilità elettrica minima, secondo la quale la produttività elettrica di un impianto agrivoltaico correttamente progettato non dovrebbe essere inferiore al 60% della producibilità elettrica specifica di riferimento di un impianto fotovoltaico standard.

### **REQUISITO C – L'impianto agrivoltaico adotta soluzioni integrate innovative con moduli elevati da terra**

La configurazione spaziale del sistema agrivoltaico, e segnatamente l'altezza minima di moduli da terra, influenza lo svolgimento delle attività agricole su tutta l'area occupata dall'impianto agrivoltaico o solo sulla porzione che risulti libera dai moduli fotovoltaici. Nel caso delle colture agricole, l'altezza minima dei moduli da terra condiziona la dimensione delle colture che possono essere impiegate (in termini di altezza), la scelta della tipologia di coltura in funzione del grado di compatibilità con l'ombreggiamento generato dai moduli, la possibilità di compiere tutte le attività legate alla coltivazione ed al raccolto. Le stesse considerazioni restano valide nel caso di attività zootecniche, considerato che il passaggio degli animali al di sotto dei moduli è condizionato dall'altezza dei moduli da terra (connettività).

In sintesi, l'area destinata a coltura oppure ad attività zootecniche può coincidere con l'intera area del sistema agrivoltaico oppure essere ridotta ad una parte di essa, per effetto delle scelte di configurazione spaziale dell'impianto agrivoltaico.

Determinare una soglia minima in termini di altezza dei moduli da terra permette infatti di assicurare che vi sia lo spazio sufficiente per lo svolgimento dell'attività agricola al di sotto dei moduli, e di limitare il consumo di suolo. Tuttavia, come già analizzato, vi possono essere configurazioni tridimensionali, nonché tecnologie e attività agricole adatte anche a impianti con moduli installati a distanze variabili da terra.

Considerata l'altezza minima dei moduli fotovoltaici su strutture fisse e l'altezza media dei moduli su strutture mobili, limitatamente alle configurazioni in cui l'attività agricola è svolta anche al di sotto dei moduli stessi, si possono fissare come valori di riferimento:

- 1,3 m nel caso di attività zootecnica (altezza minima per consentire il passaggio con continuità dei capi di bestiame);
- 2,1 m nel caso di attività colturale (altezza minima per consentire l'utilizzo di macchinare funzionali alla coltivazione).

### **REQUISITI D, E – I sistemi di monitoraggio**

I valori dei parametri tipici relativi al sistema agrivoltaico dovrebbero essere garantiti per tutta la vita tecnica dell'impianto. L'attività di monitoraggio è quindi utile sia alla verifica dei parametri fondamentali, quali la continuità dell'attività agricola sull'area sottostante gli impianti, sia di parametri volti a rilevare effetti sui benefici concorrenti.

Gli esiti dell'attività di monitoraggio sono fondamentali per valutare gli effetti e l'efficacia delle misure adottate.

A tali scopi il DL 77/2021 ha previsto che, ai fini della fruizione di incentivi statali, sia installato un adeguato sistema di monitoraggio che permetta di verificare le prestazioni del sistema agrivoltaico con particolare riferimento alle seguenti condizioni di esercizio, relativamente al 'Requisito D':

- Risparmio idrico;
- Continuità dell'attività agricola, ovvero: l'impatto sulle colture, la produttività agricola per la diversa tipologia di colture o allevamento e la continuità delle attività delle aziende agricole interessate.

Per quanto concerne il *Monitoraggio del risparmio idrico*, i sistemi agrivoltaici possono rappresentare importanti soluzioni per l'ottimizzazione dell'uso della risorsa idrica, in quanto il fabbisogno di acqua può essere talvolta ridotto per effetto del maggior ombreggiamento del suolo.

L'impianto agrivoltaico, inoltre, può costituire un efficace infrastruttura di recupero delle acque meteoriche che, se opportunamente dotato di sistemi di raccolta, possono essere riutilizzate immediatamente o successivamente a scopo irriguo, anche ad integrazione del sistema presente.

Il fabbisogno irriguo per l'attività agricola può essere soddisfatto attraverso:

- Auto-provvigionamento;
- Servizio di irrigazione;
- Misto, il cui consumo di acqua può essere misurato attraverso la misurazione di entrambi i sistemi.

Facendo riferimento al Decreto Ministeriale del 31/07/2015 – “Linee Guida per la regolamentazione da parte delle Regioni delle modalità di quantificazione dei volumi idrici ad uso irriguo”, ai fini di monitoraggio della risorsa idrica, la normativa prevede aree dove sia effettuata la medesima coltura in assenza di un sistema agrivoltaico, al fine di poter effettuare una comparazione.

Per quanto concerne invece il *Monitoraggio della continuità dell'attività agricola*, gli elementi da monitorare nel corso della vita dell'impianto sono:

- L'esistenza e la resa della coltivazione;
- Il mantenimento dell'indirizzo produttivo.

Tale attività può essere effettuata attraverso la redazione di una relazione tecnica asseverata da un agronomo, allegando i Piani di Coltivazione o Piani colturale aziendale, introdotto con il DM 12 gennaio 2015 n. 162, recanti indicazioni in merito alle specie annualmente coltivate, alla superficie effettivamente destinata alle coltivazioni, alle condizioni di crescita delle piante, alle tecniche di coltivazione (sesto di impianto, densità di semina, impiego di concimi, trattamenti fitosanitari).

In aggiunta a quanto detto sopra, al fine di valutare gli effetti delle realizzazioni agrivoltaiche, il PNRR prevede altresì il monitoraggio dei seguenti ulteriori parametri, relativamente al 'Requisito E':

- Il recupero della fertilità del suolo;
- Il microclima;
- La resilienza ai cambiamenti climatici.

Infine, per monitorare il buon funzionamento dell'impianto fotovoltaico e, dunque, in ultima analisi la virtuosità della produzione sinergica di energia e prodotti agricoli, è importante la misurazione della produzione di energia elettrica.

In relazione al *Monitoraggio del recupero della fertilità del suolo*, questa può essere effettuata nell'ambito della relazione redatta da un agronomo, monitorando in particolare i casi in cui sia ripresa l'attività agricola su superfici non utilizzate negli ultimi 5 anni.

Per quanto riguarda il *Monitoraggio del microclima*, quest'ultimo può variare in risposta all'installazione dell'impianto agrivoltaico: infatti, la sua presenza diminuisce la superficie utile per la coltivazione in ragione della palificazione, intercetta la luce, le precipitazioni e crea variazioni alla circolazione dell'aria.

L'insieme di questi elementi può causare una variazione del microclima locale che può alterare il normale sviluppo della pianta, favorire l'insorgere ed il diffondersi di fitopatie così come può mitigare gli effetti di eccessi termici estivi associati ad elevata radiazione solare determinando un beneficio per la pianta (effetto adattamento).

L'impatto cambia da coltura a coltura e in relazione a molteplici parametri tra cui le condizioni pedoclimatiche del sito. Tali aspetti possono essere monitorati con diverse modalità e, in particolare, il monitoraggio potrebbe riguardare:

- La temperatura dell'ambiente esterno, misurata con incertezza inferiore a  $\pm 0,5^{\circ}\text{C}$ ;
- La temperatura retro-modulo, misurata con incertezza inferiore a  $\pm 0,5^{\circ}\text{C}$ ;
- L'umidità dell'aria retro-modulo ed ambiente esterno;
- La velocità dell'aria retro-modulo e ambiente esterno.

Relativamente al *Monitoraggio della resilienza di cambiamenti climatici*, la produzione di elettricità da moduli fotovoltaici deve essere realizzata in condizioni che non pregiudichino l'erogazione dei servizi o le attività impattate da essi in ottica di cambiamenti climatici attuali o futuri.

Come stabilito nella circolare del 30 dicembre 2021, n. 32 recante " Piano Nazionale di Ripresa e Resilienza – Guida operativa per il rispetto del principio di non arrecare danno significativo all'ambiente (DNSH)", dovrà essere prevista una valutazione del rischio ambientale e climatico attuale e futuro in relazione ad alluvioni, nevicate, innalzamento dei livelli dei mari, piogge intense, ecc. per individuare e implementare le necessarie misure di adattamento in linea con il Framework dell'Unione Europea.

Di seguito, è riportata una tabella in cui vengono definiti ulteriori parametri per la caratterizzazione dei sistemi agrivoltaici, suddivisi per tipologia, tratta dalle Linee Guida per gli Impianti Agrivoltaici del Ministero per la Transizione Ecologica (MITE).



Parametro	Indicatore	Verifica
<b>OTTIMIZZAZIONE DELLE PRESTAZIONI DEL FOTOVOLTAICO</b>		
Impiego di moduli ad alta efficienza	Densità di potenza (MW/ha) o soglia di efficienza dei moduli	Definizione di un valore minimo
Incremento dell'elettrificazione dei consumi dell'azienda per massimizzare l'autoconsumo	Incremento della quota di energia autoconsumata rispetto all'energia prodotta	Verifica della presenza di soluzioni per l'elettrificazione in fase progettuale e verifica dell'autoconsumo in esercizio
<b>OTTIMIZZAZIONE DELLE PRESTAZIONI AGRICOLE</b>		
Configurazioni spaziali dei moduli fotovoltaici studiate ad hoc per specifiche esigenze colturali	-	Verifica della relazione agronomica di accompagnamento del progetto
Impiego di moduli semitrasparenti	-	Verifica della presenza in fase progettuale
Impiego di dispositivi fotovoltaici spettralmente selettivi	-	Verifica della presenza in fase progettuale
Adozione di indirizzi produttivi economicamente più rilevanti e capaci di incrementare il fabbisogno di lavoro	Margine Operativo Lordo per unità di superficie aziendale (MOL/ha) e fabbisogno di lavoro complessivo (Unità di Lavoro aziendali)	Verifica della variazione ante e post operam
Adozione di soluzioni volte all'ottimizzazione della risorsa idrica (convogliatori, serbatoi, distributori localizzati, sistemi di automazione e combinazioni applicabili)	Valutazione del supporto al fabbisogno idrico della coltura/eventi meteorici/localizzazione della risorsa.	Verifica della riduzione del quantitativo di acqua da prelevare dalle reti irrigue e verifica dell'efficienza nell'utilizzo della risorsa idrica es. l/kg produzione
<b>MIGLIORAMENTO DELLE QUALITA' ECOSISTEMICHE DEI SITI</b>		
Impiego di sistemi ed approcci volti al miglioramento della biodiversità dei siti	Riduzione o eliminazione dell'uso di pesticidi e fertilizzanti; percentuale del sito coperto da specie selvatiche; percentuale del sito coperto da specie native; numero di specie diverse utilizzate; numero di stagioni con fioritura di almeno tre specie; esistenza di un contratto per la gestione di eventuali impollinatori; ecc.	Verifica della relazione agronomica di accompagnamento del progetto
Impiego di sistemi ed approcci volti al miglioramento della qualità dei suoli	La qualità biologica del suolo può essere definita come la "capacità del suolo di mantenerla propria funzionalità per sostenere la produttività biologica, di mantenere la qualità dell'ecosistema e di promuovere la salute di piante ed animali"	Verifica della relazione agronomica di accompagnamento del progetto Confronto tra indice QBS-ar ex-ante ed ex-post
Attenzione all'integrazione paesaggistica dei sistemi agrivoltaici	-	Verifica della presenza in fase progettuale

In sinergia con il PNRR, il progetto proposto dalla S&P12 rispetta le Linee Guida sopra indicate, relativamente ai parametri e ai requisiti richiesti per la realizzazione di progetti di tipo agro-fotovoltaico nell'ambito delle energie rinnovabili.

#### 4.2.2.12 "LINEE GUIDA - SNPA 28/2020"

Secondo le "LINEE GUIDA - SNPA 28/2020", le analisi relative all'inquinamento ottico devono tenere conto di tutti i potenziali ricettori impattati dalla realizzazione dell'intervento, con particolare riguardo alla salvaguardia della salute umana e agli eventuali effetti sulla fauna terrestre e marina, sull'avifauna, nonché sulle specie vegetali; inoltre le analisi degli effetti sugli ecosistemi e/o su singole specie biologiche devono tenere conto di eventuali parametri, descrittori e metodi di valutazione individuati dalle più aggiornate conoscenze scientifiche e tecniche in materia; infine le valutazioni degli effetti possono essere svolte attraverso modelli di calcolo, di cui devono essere descritti l'algoritmo e i dati di input utilizzati. Possiamo distinguere l'inquinamento luminoso e l'inquinamento ottico come segue:

Per inquinamento luminoso si intende ogni forma di irradiazione di luce artificiale che si disperda al di fuori delle aree cui essa è funzionalmente dedicata e, in particolare, oltre il piano dell'orizzonte.

Per inquinamento ottico, o luce intrusiva, si indica ogni forma di irradiazione artificiale diretta su superfici o cose cui non è funzionalmente dedicata o per le quali non è richiesta alcuna illuminazione.

I pannelli proposti in progetto, come ormai quasi la totalità dei moduli performanti, sono con basso indice di riflettanza: l'insieme delle celle solari costituenti i moduli fotovoltaici è infatti protetto frontalmente da un vetro temprato anti-riflettente ad alta trasmittanza il quale dà alla superficie del modulo un aspetto opaco che non ha nulla a che vedere con quello di comuni superfici finestate (come visibile nell'immagine seguente). Al fine di minimizzare la quantità di radiazioni luminose riflesse, inoltre, le singole celle in silicio cristallino sono coperte esteriormente da un rivestimento trasparente antiriflesso grazie al quale penetra più luce nella cella, altrimenti la sola superficie in silicio rifletterebbe circa il 30% della luce solare.



*Le due immagini dimostrano in modo lampante come, al contrario di un vetro comune (normal glass), il vetro anti-riflesso (Anti-Reflecting glass) che riveste i moduli fotovoltaici (Photo Voltaic Modules) riduca drasticamente la riflessione dei raggi luminosi.*

Le due immagini dimostrano in modo lampante come, al contrario di un vetro comune, il vetro anti-riflesso che riveste i moduli fotovoltaici riduca drasticamente la riflessione dei raggi luminosi, limitando così il fenomeno di inquinamento ottico. Inoltre, il progetto prevede l'installazione di un sistema di illuminazione perimetrale dotato di sensore di movimento tarato in modo da non attivarsi al passaggio di animali di piccola taglia. Per tutte queste motivazioni, si ritiene che le soluzioni progettuali adottate non comporteranno alcun inquinamento ottico e luminoso nell'area interessata dall'impianto.

#### 4.2.3 Norme e indirizzi regionali

##### 4.2.3.1 Norme

- 05/07/2013 - Con decreto del 12 giugno 2013 è stato istituito nella Regione Sicilia il registro regionale delle fonti energetiche regionali;
- Decreto Presidenziale 18 luglio 2012, n. 48: Regolamento recante norme di attuazione dell'art. 105, comma 5, della legge regionale 12 maggio;
- 17/05/2006 – Decreto dell'Assessorato del Territorio e dell'Ambiente della Regione Sicilia: "Criteri relativi ai progetti per la realizzazione di impianti per la produzione di energia mediante lo sfruttamento del sole". Pubblicato sulla Gazzetta Ufficiale della Regione Sicilia il 01/06/2006; 2010, n. 11. (Regolamento in materia di energia da fonti rinnovabili);
- 17/05/2006 - Decreto Regionale n. 11142 dell'Assessorato del Territorio e dell'Ambiente: "Criteri relativi ai progetti per la realizzazione di impianti per la produzione di energia mediante lo sfruttamento del sole", stabilisce le direttive, i criteri

e le modalità procedurali, ai fini dell'emissione dei provvedimenti di cui al D.P.R. 12 aprile 1996 e successive modifiche ed integrazioni e relativi ai progetti per la realizzazione di impianti per la produzione di energia mediante lo sfruttamento del sole, nell'ambito del territorio siciliano. Tale decreto è stato adottato nelle more dell'approvazione del PEARS.

- 22/07/2016 - Con Delibera della Giunta Regionale n. 241 del 12 luglio 2016 vengono individuate, in Sicilia, le aree non idonee all'installazione degli impianti eolici in attuazione dell'articolo 1 della L.R. 20 novembre 2015, n. 29;
- 27/11/2015 - Pubblicata sulla Gazzetta Ufficiale della Regione Sicilia la Legge sulle "Norme in materia di tutela delle aree caratterizzate da vulnerabilità ambientale e valenze ambientali e paesaggistiche". Tale legge stabilisce che con delibera della Giunta, da emettere entro 180 giorni, saranno stabiliti i criteri e sono individuate le aree non idonee alla realizzazione di impianti di produzione di energia elettrica da fonte eolica di potenza superiore a 20 kW. Vengono inoltre stabilite alcune regole riguardanti la disponibilità giuridica dei suoli interessati alla realizzazione di impianti alimentati da fonti rinnovabili di energia;
- Decreto Assessorato all'Energia del 12 agosto 2013 ha disciplinato il calendario delle conferenze dei servizi in attuazione del Decreto dell'Assessorato all'Energia del DGR n. 231 del 2 luglio 2013 - Approvazione di una proposta di legge regionale da sottoporre all'esame dell'Assemblea Regionale Siciliana che prevede il divieto di autorizzazione di impianti eolici con esclusione di quelli per autoconsumo;
- 14/12/2006 - Circolare: Impianti di produzione di energia eolica in Sicilia, in relazione alla normativa di salvaguardia dei beni paesaggistici. Decreto Assessoriale del Territorio e l'Ambiente n. 43 del 10-09-2003 della Regione Sicilia: Direttive per l'emissione dei provvedimenti relative ai progetti per la produzione di energia mediante lo sfruttamento del vento.

#### 4.2.3.2 Norme regionali: VIA

- Decreto 23/03/2004 "Criteri di selezione dei progetti per l'applicazione delle procedure di impatto ambientale ai fini del rilascio del parere di cui all'art. 10 del D.P.R. 12 aprile 1996". L'assessore per il territorio e l'ambiente definisce i requisiti e la documentazione necessaria (conforme all'allegato III della direttiva n. 97/11 C.E.,

Palermo 23 Marzo 2004) per i progetti sottoposti a procedura di impatto ambientale e successivo rilascio del parere.

#### 4.2.3.3 Piano Energetico Ambientale Della Regione Sicilia (P.E.A.R.S.)

Il P.E.A.R.S. è il principale strumento attraverso il quale le Regioni possono programmare ed indirizzare gli interventi, anche strutturali, in campo energetico nei propri territori e regolare le funzioni degli Enti locali, armonizzando le decisioni rilevanti che vengono assunte a livello regionale e locale.

In tal senso, la Regione Siciliana con DPR n. 13 del 9/03/2009 approva il Piano Energetico Ambientale Regione Sicilia (P.E.A.R.S.) attraverso cui regola ed indirizza la realizzazione degli interventi determinati principalmente dal mercato libero dell'energia (DL 79/99 e 164/00).

A seguito di Sentenza del TAR Sicilia n. 1849 del 12/20/2010 il P.E.A.R. viene annullato e un nuovo P.E.A.R. viene approvato con Decreto Presidenziale n. 48 del 18 luglio 2012. Le strategie e gli obiettivi del Piano sono orientati al fine di integrare la sostenibilità ambientale. A tal proposito, gli obiettivi di sostenibilità ambientale individuati sono:

- Ridurre le emissioni climalteranti;
- Riduzione popolazione esposta all'inquinamento atmosferico;
- Aumentare la percentuale di energia consumata proveniente da fonti rinnovabili;
- Ridurre i consumi energetici e aumentare l'uso efficiente e razionale dell'energia;
- Conservazione della biodiversità ed uso sostenibile delle risorse naturali;
- Mantenere gli aspetti caratteristici del paesaggio terrestre e marino-costiero;
- Protezione del territorio dai rischi idrogeologici, sismici, vulcanici e desertificazione;
- Limitare il consumo di uso del suolo;
- Riduzione dell'inquinamento dei suoli e a destinazione agricola e forestale, sul mare e sulle coste;
- Riduzione popolazione esposta alle radiazioni;
- Promuovere un uso sostenibile della risorsa idrica;
- Migliorare la gestione integrata dei rifiuti.

Il PEARS è finalizzato al conseguimento dei seguenti obiettivi:



- Contribuire ad uno sviluppo sostenibile del territorio regionale attraverso l'adozione di sistemi efficienti di conversione ed uso dell'energia nelle attività produttive, nei servizi e nei sistemi residenziali;
- Promuovere una forte politica di risparmio energetico in tutti i settori, in particolare in quello edilizio, organizzando un coinvolgimento attivo di enti, imprese, e cittadini;
- Promuovere una diversificazione delle fonti energetiche, in particolare nel comparto elettrico, con la produzione decentrata e la "decarbonizzazione";
- Promuovere lo sviluppo delle Fonti Energetiche Rinnovabili ed assimilate, tanto nell'isola di Sicilia che nelle isole minori, sviluppare le tecnologie energetiche per il loro sfruttamento;
- Favorire il decollo di filiere industriali, l'insediamento di industrie di produzione delle nuove tecnologie energetiche e la crescita competitiva;
- Favorire le condizioni per una sicurezza degli approvvigionamenti e per lo sviluppo di un mercato libero dell'energia;
- Promuovere l'innovazione tecnologica con l'introduzione di Tecnologie più pulite (Clean Technologies - Best Available), nelle industrie ad elevata intensità energetica e supportandone la diffusione nelle PMI;
- Assicurare la valorizzazione delle risorse regionali degli idrocarburi, favorendone la ricerca, la produzione e l'utilizzo con modalità compatibili con l'ambiente, in armonia con gli obiettivi di politica energetica nazionale contenuti nella L. 23.08.2004, n. 239 e garantendo adeguati ritorni economici per il territorio siciliano;
- Favorire la ristrutturazione delle Centrali termoelettriche di base, tenendo presenti i programmi coordinati a livello nazionale, in modo che rispettino i limiti di impatto ambientale compatibili con le normative conseguenti al Protocollo di Kyoto ed emanate dalla UE e recepite dall'Italia;
- Favorire una implementazione delle infrastrutture energetiche, con particolare riguardo alle grandi reti di trasporto elettrico;
- Sostenere il completamento delle opere per la metanizzazione per i grandi centri urbani, le aree industriali ed i comparti serricoli di rilievo;

- Creare, in accordo con le strategie dell'U.E, le condizioni per un prossimo sviluppo dell'uso dell'Idrogeno e delle sue applicazioni nelle Celle a Combustibile, oggi in corso di ricerca e sviluppo, per la loro diffusione, anche mediante la realizzazione di sistemi ibridi rinnovabili/idrogeno;
- Realizzare forti interventi nel settore dei trasporti (biocombustibili, metano negli autobus pubblici, riduzione del traffico autoveicolare nelle città, potenziamento del trasporto merci su rotaia e mediante cabotaggio”.

In relazione agli obiettivi di sviluppo di impianti di energia elettrica da fonte rinnovabile, il Piano riporta, tra le altre, le seguenti considerazioni:

- Lo sviluppo delle fonti di energia rinnovabile deve, comunque, aver luogo nella piena garanzia delle compatibilità ambientale;
- È obiettivo della Regione promuovere gli interventi per la realizzazione, oltre che degli impianti maggiori di energia rinnovabile eolica e fotovoltaica, anche di impianti minori che privilegino, anche attraverso l'utilizzo delle risorse comunitarie, l'accesso di famiglie ed imprese all'esercizio di attività di produzione ed autoproduzione di energia elettrica e termica.
- La realizzazione degli impianti per la produzione di energia da fonte rinnovabile costituisce occasione di potenziamento dell'industria siciliana anche in riferimento all'indotto da essi creato;
- Il tasso di immissione in atmosfera di CO<sub>2</sub> deve, comunque, soprattutto nelle aree ad alto rischio di crisi ambientale – essere tendenzialmente ridotto in rapporto alla produzione di energia rinnovabile realizzata.

Nel documento di sintesi del PEARS al capitolo 3.1 è indicato, relativamente alla politica di sviluppo delle fonti energetiche rinnovabili, che *“è necessario che anche in Sicilia si dia corso ad un piano di sviluppo del settore con un programma teso ad elevare l'incidenza delle risorse rinnovabili partendo da un quadro attuale di utilizzazione che risulta molto basso e al di sotto della media nazionale”*.

Nel marzo 2019 è stata presentata la bozza di un Piano programmatico denominato “Piano Energetico Ambientale della Regione Siciliana – PEARS 2030”, approvato dalla Giunta Regionale con Deliberazione n. 67 del 12/09/2022.

Per il settore del fotovoltaico le previsioni di crescita stimano il raggiungimento del 12% della

produzione elettrica europea, raggiungendo i 147 GW complessivi nei prossimi quindici anni. Per la fonte solare il Piano fissa come obiettivo al 2030 quello di raggiungere un valore di produzione pari a circa 5,78 TWh, più del doppio rispetto al valore del 2017 (1,9 TWh).

Il Piano fissa, inoltre, l'obiettivo di avere una potenza installata di impianti fotovoltaici pari a 4 GW nel 2030, rispetto ai quasi 1,4 GW del 2018.

Il PEARS, in approvazione, sarà quello strumento che permetterà di poter usare le risorse previste dall'UE per la "transizione energetica": si tratta di un documento formulato sulle linee guida europee che prevede entro il 2030 una riduzione di almeno il 40% dei gas serra.

	2017	2030
<b>Produzione rinnovabile</b>	<b>5,3</b>	<b>13,2</b>
<i>Solare</i>	0	0,
<i>Idraulica</i>	0,3	0,3
<i>Moto Ondoso</i>	0	0,1
<i>Biomasse</i>	0,2	0,
<i>Eolico</i>	2,8	6,17
<b>Fotovoltaico</b>	<b>1,9</b>	<b>5,95</b>
<b>Produzione non rinnovabile</b>	<b>12,</b>	<b>5,78</b>
<b>Totale</b>	<b>18,</b>	<b>19</b>
<b>Quota FER</b>	<b>29,</b>	<b>69.58%</b>

*Obiettivi e traiettorie di crescita al 2030 della quota rinnovabile nel settore elettrico (TWh)*

Fonte	2018	2020	2030
Idroelettrica	162,511	162,511	162,511
Fotovoltaica	1.390,187	1.556,686	4.018,286
Eolica	1.887,150	1.937,150	3.000,000
Termodinamica	0,033	19,033	200,000
Bioenergie	74,000	77,000	83,500
<b>Totale</b>	<b>3.513,881</b>	<b>3.776,380</b>	<b>7.464,297</b>

*Obiettivi e traiettorie di crescita al 2030 della quota rinnovabile nel settore elettrico (MW)*

Tale incremento di energia prodotta sarà conseguito soprattutto attraverso interventi di revamping e repowering degli impianti esistenti e, per la quota rimanente, attraverso la realizzazione di nuovi impianti di media e grande taglia da installare in siti in cui non si riscontrano vincoli ambientali.

In accordo con gli obiettivi di sostenibilità ambientale previsti dal PEARS con particolare riferimento all'incremento del consumo energetico da fonti rinnovabili, si ritiene che

l'impianto agro-fotovoltaico, da realizzarsi nei Comuni di Corleone (PA), Monreale (PA) e Roccamena (PA), sia assolutamente compatibile con il P.E.A.R.S.

#### 4.3 Strumenti di pianificazione territoriale e ambientale

Le aree prese in esame per la realizzazione dell'impianto ricadono nei territori di Corleone (PA), Monreale (PA) e Roccamena (PA), mentre l'area della stazione utente-rete ricade nel territorio di Monreale (PA).

In particolare, si osservi la seguente tabella, tratta dal sito web <http://www.regione.sicilia.it/beniculturali/dirbenicult/bca/ptpr/sitr.html> che reca lo stato di attuazione della pianificazione paesaggistica in Sicilia:

STATO DI ATTUAZIONE DELLA PIANIFICAZIONE PAESAGGISTICA IN SICILIA

Provincia	Ambiti paesaggistici regionali (PTPR)	Stato attuazione	In regime di adozione e salvaguardia	Approvato
Agrigento	2, 3, 10, 11, 15	vigente	2013	
Caltanissetta	6, 7, 10, 11, 15	vigente	2009	2015
Catania	8, 11, 12, 13, 14, 16, 17	vigente	2018	
Enna	8, 11, 12, 14	istruttoria in corso		
Messina	8	fase concertazione		
	9	vigente	2009	2016
Palermo	3, 4, 5, 6, 7, 11	fase concertazione		
Ragusa	15, 16, 17	vigente	2010	2016
Siracusa	14, 17	vigente	2012	2018
Trapani	1	vigente	2004	2010
	2, 3	vigente	2016	

Come visibile, per la Provincia di Palermo l'istruttoria è ancora oggi in corso. Per tale motivo si farà riferimento alle Linee Guida del Piano Territoriale Paesistico Regionale (P.T.P.R.) approvato con D.A. del 21 maggio 1999 su parere favorevole reso dal Comitato Tecnico Scientifico nella seduta del 30 aprile 1996.

#### 4.3.1 Pianificazione regionale

##### 4.3.1.1 Piano territoriale paesistico regionale (P.T.P.R.)

La Regione Siciliana ha predisposto la redazione del Piano Territoriale Paesistico Regionale (PTPR), con il D.A. n. 7276 del 28 dicembre 1992, in osservanza alle disposizioni contenute nella Legge Galasso (L. 431/85), la quale obbliga le Regioni a tutelare e a valorizzare il proprio patrimonio culturale e ambientale attraverso l'uso di idonei strumenti di pianificazione paesistica.

Le "Linee guida del Piano Territoriale Paesistico Regionale" sono state approvate con il D.A. n. 6080 del 21 maggio 1999. Tali linee guida delineano un'azione di sviluppo compatibile con il patrimonio culturale e ambientale e mirano a evitare lo spreco delle risorse e il degrado ambientale.

Le Linee Guida approvate contengono:

1. Indirizzi programmatici e pianificatori;
2. Direttive e prescrizioni.

I primi hanno valore di conoscenza e di orientamento per la pianificazione comunale; le direttive e prescrizioni devono, invece, essere assunti come riferimento prioritario per la pianificazione comunale.

Le Linee Guida, basate su una attenta valutazione dei valori paesaggistici e culturali del territorio, definiscono un regime normativo orientato alla tutela ed alla valorizzazione del territorio, che va integralmente recepito nel nuovo Piano (da approvare).

Dalla lettura delle citate Linee Guida, si rileva che l'area della stazione ricadente nel Comune di Monreale in C. da Aquila (PA), e le aree di impianto ricadenti nelle 3 macro-aree **Lotto A**, **Lotto B**, **Lotto C** ricadenti nei Comuni di Corleone (PA), Monreale (PA) e Roccamena (PA), ricadono all'interno degli ambiti:

- **Ambito 3, denominato Colline del Trapanese**, che include parzialmente i territori dei comuni di Corleone (PA), di Monreale (PA) e di Roccamena (PA);
- **Ambito 5, denominato Rilievi dei Monti Sicani**, che include parzialmente i territori dei comuni di Corleone (PA), di Monreale (PA) e di Roccamena (PA).



### Descrizione dell'Ambito 3 – Colline del Trapanese

L'Ambito 3 ha una superficie di 1.906,43 km<sup>2</sup> e dal punto di vista dell'inquadramento generale, include parte dei territori delle Province di Trapani, Agrigento e Palermo, interessando i territori dei seguenti Comuni: Alcamo, Borgetto, Calatafimi, Camporeale, Castelvetro, **Corleone**, Gibellina, Marsala, Mazara del Vallo, **Monreale**, Montevago, Paceco, Partanna, Partinico, Poggioreale, **Roccamena**, Salaparuta, Salemi, Sambuca di Sicilia, San Cipirello, San Giuseppe Jato, Santa Margherita di Belice, Santa Ninfa, Trapani, Trappeto, Vita.

Di seguito un'immagine relativa ai limiti di ambito tratta dalle Linee Guida:

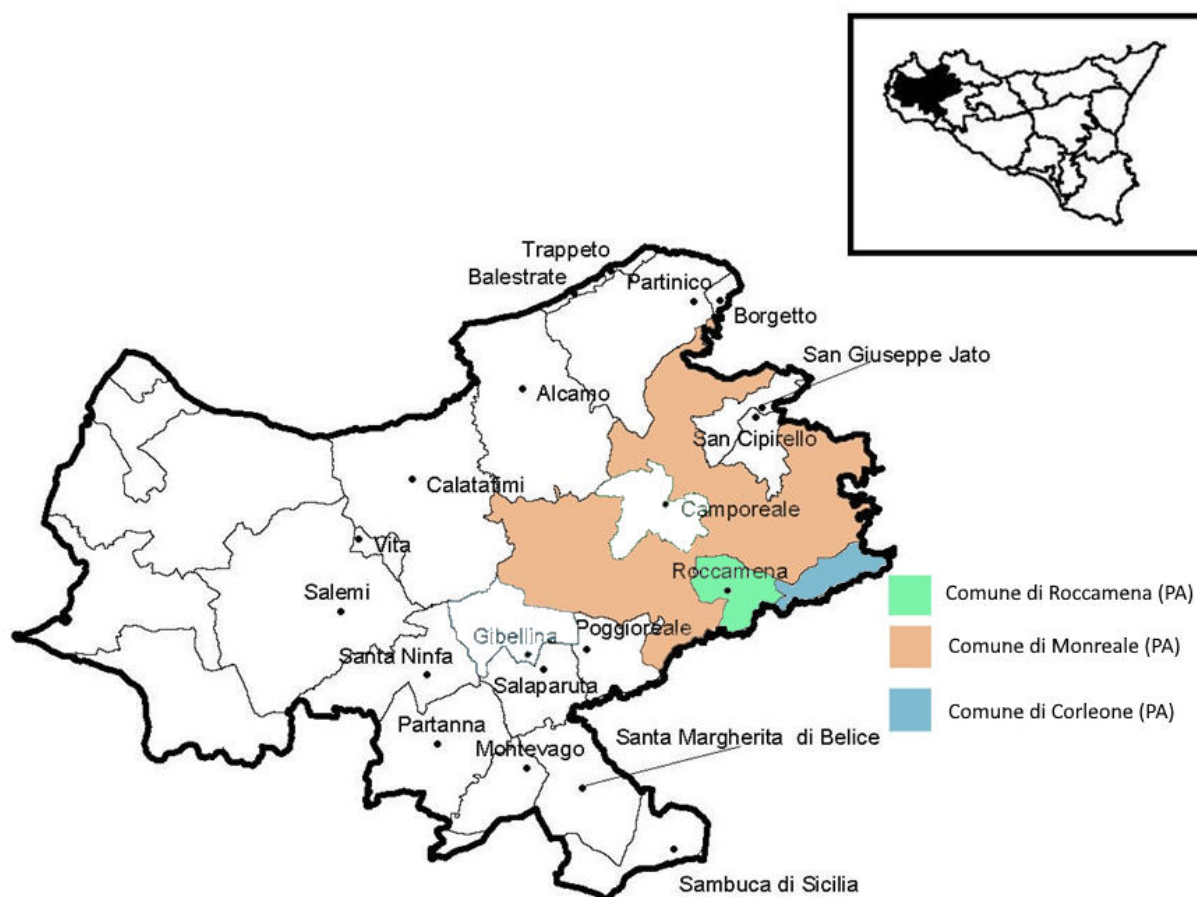


Figura 15 – Ambito 3 “Area delle Colline del Trapanese” [Fonte: Regione Sicilia – PTPR]

Di seguito si riporta la descrizione dell'Ambito 3, tratta dalle Linee Guida del P.T.P.R. della regione Sicilia.

*“Le basse e ondulate colline argillose, rotte qua e là da rilievi montuosi calcarei o da formazioni gessose nella parte meridionale, si affacciano sul mare Tirreno e scendono verso*

*la laguna dello Stagnone e il mare d’Africa formando differenti paesaggi: il golfo di Castellammare, i rilievi di Segesta e Salemi, la valle del Belice. Il Golfo di Castellammare si estende ad anfiteatro tra i monti calcarei di Palermo ad oriente e il monte Sparagio e il promontorio di S. Vito ad occidente. Le valli dello Jato e del Freddo segnano questa conca di ondulate colline dominate dal monte Bonifato, il cui profilo visibile da tutto l’ambito costituisce un punto di riferimento.*

*La struttura insediativa è incentrata sui poli collinari di Partinico e Alcamo, mentre la fascia costiera oggetto di un intenso sviluppo edilizio è caratterizzata da un continuo urbanizzato di residenze stagionali che trova in Castellammare il terminale e il centro principale distributore di servizi.*

*Il territorio di Segesta e di Salemi è quello più interno e più montuoso, prolungamento dei rilievi calcarei della penisola di S. Vito, domina le colline argillose circostanti, che degradano verso il mare. Da questi rilievi si diramano radialmente i principali corsi d’acqua (Birgi, Mazaro, Delia) che hanno lunghezza e bacini di dimensioni modeste e i cui valori di naturalità sono fortemente alterati da opere di ingegneria idraulica tesa a captare le scarse risorse idriche. Salemi domina un vasto territorio agricolo completamente disabitato, ma coltivato, che si pone tra l’arco dei centri urbani costieri e la corona dei centri collinari (Calatafimi, Vita, Salemi).*

*Il grande solco del Belice, che si snoda verso sud con una deviazione progressiva da est a ovest, incide strutturalmente la morfologia del territorio determinando una serie intensa di corrugamenti nella parte alta, segnata da profonde incisioni superficiali, mentre si svolge tra dolci pendii nell’area mediana e bassa, specie al di sotto della quota 200.*

*Il paesaggio di tutto l’ambito è fortemente antropizzato. I caratteri naturali in senso stretto sono rarefatti. La vegetazione è costituita per lo più da formazioni di macchia sui substrati meno favorevoli all’agricoltura, confinate sui rilievi calcarei.*

*La monocultura della vite incentivata anche dalla estensione delle zone irrigue tende ad uniformare questo paesaggio.*

*Differenti culture hanno dominato e colonizzato questo territorio che ha visto il confronto fra Elici e Greci.*

*Le civiltà preelleniche e l’influenza di Selinunte e Segesta, la gerarchica distribuzione dei casali arabi e l’ubicazione dei castelli medievali (Salaparuta e Gibellina), la fondazione degli insediamenti agricoli seicenteschi (Santa Ninfa e Poggioreale) hanno contribuito alla*

*formazione della struttura insediativa che presenta ancora il disegno generale definito e determinato nei secoli XVII e XVIII e che si basava su un rapporto tra organizzazione urbana, uso del suolo e regime proprietario dei suoli.*

*Il paesaggio agrario prevalentemente caratterizzato dal latifondo, inteso come dimensione dell'unità agraria e come tipologia colturale con la sua netta prevalenza di colture erbacee su quelle arboricole, era profondamente connaturato a questa struttura insediativa.*

*Anche oggi la principale caratteristica dell'insediamento è quella di essere funzionale alla produzione agricola e di conseguenza mantiene la sua forma, fortemente accentrata, costituita da nuclei rurali collinari al centro di campagne non abitate. Il terremoto del 1968 ha reso unica la storia di questo territorio e ha posto all'attenzione la sua arretratezza economica e sociale. La ricostruzione post-terremoto ha profondamente variato la struttura insediativa della media valle del Belice ed ha attenuato l'isolamento delle aree interne creando una nuova centralità definita dal tracciato dell'autostrada Palermo-Mazara e dall'asse Palermo-Sciacca. I principali elementi di criticità sono connessi alle dinamiche di tipo edilizio nelle aree più appetibili per fini turistico-insediativi e alle caratteristiche strutturali delle formazioni vegetali, generalmente avviate verso lenti processi di rinaturazione il cui esito può essere fortemente condizionato dalla persistenza di fattori di limitazione, quali il pascolo, l'incendio e l'urbanizzazione ulteriore. Altri elementi di criticità si rinvergono sulle colline argillose interne dove il mantenimento dell'identità del paesaggio agrario è legato ai processi economici che governano la redditività dei terreni agricoli rispetto ai processi produttivi".*

Di seguito, si riportano le schede dei seguenti sottosistemi del P.T.P.R inerenti ai comuni di Monreale (PA), Roccamena (PA) e di Corleone (PA).

- **Sottosistema Biotico – Biotipi per il comune di Monreale (PA)**

comune	n.	denomin.	comp. (1)	tipo	caratteristiche	habitat presenti (2)	regime di tutela
Monreale	43	Lago Poma	B	Biotipi puntuali o omogeni	*invaso artificiale; luogo di sosta di grossi contingenti ornitici migratori*	3	L. 431/85

È stata effettuata un'analisi della posizione dei biotipi presenti nel comune di Monreale (PA) rispetto al baricentro del Lotto A, ricadente nel Comune di Monreale (PA), del Lotto B, ricadente nei Comuni di Monreale e Roccamena (PA), e del Lotto C, ricadente nei Comuni di Corleone e Roccamena (PA).

Dall'analisi si rileva quanto segue:

- Il biotipo denominato "Lago Poma", dista circa 14,5 Km rispetto al baricentro del Lotto A, ricadente nel Comune di Monreale (PA), circa 18,3 Km rispetto al baricentro del Lotto B, ricadente nei comuni di Monreale e Roccamena (PA) e circa 22,5 Km rispetto al baricentro del Lotto C, ricadente nei comuni di Corleone e Roccamena (PA);

- **Sottosistema Biotico – Biotipi** per il comune di Roccamena (PA)

Dall'analisi delle schede è emerso che nel comune di Roccamena (PA), non sono presenti sottosistemi biotici- biotipi.

- **Sottosistema Biotico – Biotipi** per il comune di Corleone (PA)

Dall'analisi delle schede è emerso che nel comune di Corleone (PA), non sono presenti sottosistemi biotici- biotipi.

- **Sottosistema Insediativo – Siti Archeologici** per il comune di Monreale (PA)

comune	altro comune	localita'	n.	descrizione	tipo (1)	vincolo I.1089/39
Monreale		Cozzo Balletto	13	Insegiamento greco	A2.5	
Monreale		La Montagnola	15	Insegiamento preistorico e protostorico	A2.5	
Monreale		Masseria Montaperto	12	Insegiamento romano e medioevale	A2.5	
Monreale		Monte Arcivocalotto	14	Insegiamento preistorico e protostorico greco e romano	A2.5	
Monreale		Ponte di Calatrasi	16	Ponte ad una luce di eta' arabo- normanna	C	

È stata effettuata un'analisi della posizione dei siti archeologici presenti nel comune di Monreale (PA) rispetto al baricentro del Lotto A, ricadente nel Comune di Monreale (PA), del Lotto B, ricadente nei Comuni di Monreale e Roccamena (PA), e del Lotto C, ricadente nei Comuni di Corleone e Roccamena (PA).

Dall'analisi si rileva quanto segue:

- Il sito archeologico denominato "Cozzo Balletto", dista circa 6,2 Km rispetto al baricentro del Lotto A, ricadente nel Comune di Monreale (PA), circa 10,6 Km rispetto al baricentro del Lotto B, ricadente nei comuni di Monreale e Roccamena (PA) e circa 14,1 Km rispetto al baricentro del Lotto C, ricadente nei comuni di Corleone e Roccamena (PA);
- Il sito archeologico denominato "La Montagnola", dista circa 8,3 Km rispetto al baricentro del Lotto A, ricadente nel Comune di Monreale (PA), circa 4,1 Km rispetto al baricentro del Lotto B, ricadente nei comuni di Monreale e Roccamena (PA) e circa 10,4 Km rispetto al baricentro del Lotto C, ricadente nei comuni di Corleone e

Roccamena (PA);

- Il sito archeologico denominato "Masseria Montaperto", dista 8,5 Km rispetto al baricentro del Lotto A, ricadente nel Comune di Monreale (PA), circa 17 Km rispetto al baricentro del Lotto B, ricadente nei comuni di Monreale e Roccamena (PA) e circa 16 Km rispetto al baricentro del Lotto C, ricadente nei comuni di Corleone e Roccamena (PA);
  - Il sito archeologico denominato "Monte Arcivocalotto", dista circa 4,8 Km rispetto al baricentro del Lotto A, ricadente nel Comune di Monreale (PA), circa 13,5 Km rispetto al baricentro del Lotto B, ricadente nei comuni di Monreale e Roccamena (PA) e circa 12,5 Km rispetto al baricentro del Lotto C, ricadente nei comuni di Corleone e Roccamena (PA);
  - Il sito archeologico denominato "Ponte di Calatrasi", dista circa 8,4 Km rispetto al baricentro del Lotto A, ricadente nel Comune di Monreale (PA), circa 2 Km rispetto al baricentro del Lotto B, ricadente nei comuni di Monreale e Roccamena (PA) e circa 9 Km rispetto al baricentro del Lotto C, ricadente nei comuni di Corleone e Roccamena (PA).
- **Sottosistema Insediativo – Siti Archeologici per il comune di Roccamena (PA);**

comune	altro comune	localita'	n.	descrizione	tipo (1)	vincolo I.1089/39
Roccamena		C.da Sticca	18	Necropoli di eta' tardo romana e bizantina	A2.2	
Roccamena		Monte Maranfusa	17	Centro indigeno, successivamente ellenizzato. Ruleri castello arabo - normanno di Calatrasi.	A1	X

È stata effettuata un'analisi della posizione dei siti archeologici presenti nel comune di Roccamena (PA) rispetto al baricentro del Lotto A, ricadente nel Comune di Monreale (PA), del Lotto B, ricadente nei Comuni di Monreale e Roccamena (PA), e del Lotto C, ricadente nei Comuni di Corleone e Roccamena (PA).

Dall'analisi si rileva quanto segue:

- Il sito archeologico denominato "C. da Sticca", dista circa 8 Km rispetto al baricentro del Lotto A, ricadente nel Comune di Monreale (PA), circa 0,5 Km rispetto al baricentro del Lotto B, ricadente nei comuni di Monreale e Roccamena (PA) e circa 8 Km rispetto al baricentro del Lotto C, ricadente nei comuni di Corleone e Roccamena (PA);



- Il sito archeologico denominato "Monte Maranfusa", dista circa 7,5 Km rispetto al baricentro del Lotto A, ricadente nel Comune di Monreale (PA), circa 1 Km rispetto al baricentro del Lotto B, ricadente nei comuni di Monreale e Roccamena (PA) e circa 8,5 Km rispetto al baricentro del Lotto C, ricadente nei comuni di Corleone e Roccamena (PA).
- **Sottosistema Insediativo – Siti Archeologici** per il comune di Corleone (PA);

comune	altro comune	localita'	n.	descrizione	tipo (1)	vincolo l.1089/39
Corleone		Monte Poirà	11	Abitato greco	A1	

È stata effettuata un'analisi della posizione dei siti archeologici presenti nel comune di Corleone (PA) rispetto al baricentro del Lotto A, ricadente nel Comune di Monreale (PA), del Lotto B, ricadente nei Comuni di Monreale e Roccamena (PA), e del Lotto C, ricadente nei Comuni di Corleone e Roccamena (PA).

Dall'analisi si rileva quanto segue:

- Il sito archeologico denominato "Monte Poirà", dista circa 6.2 Km rispetto al baricentro del Lotto A, ricadente nel Comune di Monreale (PA), circa 10 Km rispetto al baricentro del Lotto B, ricadente nei comuni di Monreale e Roccamena (PA) e circa 5 Km rispetto al baricentro del Lotto C, ricadente nei comuni di Corleone e Roccamena (PA).
- **Sottosistema Insediativo – Beni Isolati** per il comune di Monreale (PA);

comune	n.	tipo oggetto	qualificazione del tipo	denominazione oggetto	classe (1)	coordinate geografiche U.T.M. (2)	
						X	Y
Monreale	39	abbeveratoio			D5	342595	4203029
Monreale	40	abbeveratoio			D5	344927	4202682
Monreale	41	abbeveratoio			D5	348097	4202060
Monreale	42	abbeveratoio			D5	347982	4200040
Monreale	43	abbeveratoio			D5	348481	4199880
Monreale	44	abbeveratoio			D5	348915	4199512
Monreale	45	abbeveratoio			D5	348037	4198488
Monreale	46	abbeveratoio			D5	345264	4198039
Monreale	47	abbeveratoio			D5	337767	4196449
Monreale	48	abbeveratoio			D5	328434	4195029
Monreale	49	abbeveratoio			D5	336587	4194692
Monreale	50	abbeveratoio			D5	335644	4193359
Monreale	51	abbeveratoio			D5	337511	4193356
Monreale	52	abbeveratoio			D5	334802	4192643
Monreale	53	abbeveratoio			D5	333484	4192065
Monreale	54	abbeveratoio			D5	333496	4191069
Monreale	55	abbeveratoio			D5	331452	4190441
Monreale	56	baglio		Fracchia	D1	330321	4199561
Monreale	57	baglio		Morana	D1	328993	4199708
Monreale	58	baglio		Orsino	D1	319547	4190376
Monreale	59	cappella		Madonna di Templi	B2	343805	4200388
Monreale	60	casa		Cartafalsa	D1	323439	4192817
Monreale	61	casa		D'Incrastone	D1	327686	4193017
Monreale	62	casa		Pietra (della)	D1	321359	4189130
Monreale	63	casa		Virzi'	D1	326902	4196217
Monreale	64	casa		Virzi'	D1	326465	4195960
Monreale	65	case	coloniche	Iella Manica	D2	335487	4204258
Monreale	66	cimitero		Grisi' (di)	B3	331789	4202943
Monreale	67	masseria		Arcivocale	D1	346550	4197612
Monreale	68	masseria		Arcivocalotto	D1	344993	4197986
Monreale	69	masseria		Castellana	D1	339951	4193213
Monreale	70	masseria		Celso	D1	347363	4193585
Monreale	71	masseria		Celso Nuova	D1	348045	4193753
Monreale	72	masseria		Dammusi	D1	340926	4207591
Monreale	73	masseria		Desisa di Lorenzo	D1	333641	4202248
Monreale	74	masseria		Frseila	D1	348306	4196654
Monreale	75	masseria		Galiello	D1	340916	4192340
Monreale	76	masseria		Galiello	D1	339729	4191829
Monreale	77	masseria		Guastella	D1	336039	4206966
Monreale	78	masseria		Kaggio	D1	348326	4201972
Monreale	79	masseria		Macellarotto	D1	335759	4194756
Monreale	80	masseria		Malvello	D1	343925	4193064
Monreale	81	masseria		Malvello	D1	342343	4192896
Monreale	82	masseria		Malvellotto	D1	342876	4191225
Monreale	83	masseria		Manali	D1	347604	4199682
Monreale	84	masseria		Marcansotta	D1	325456	4192704
Monreale	85	masseria		Marone	D1	347931	4198648
Monreale	86	masseria		Marraccia	D1	347779	4195274
Monreale	87	masseria		Mondello	D1	327257	4190378
Monreale	88	masseria		Montagnola	D1	333990	4191096
Monreale	89	masseria		Monteaperto	D1	346295	4201298
Monreale	90	masseria		Olivieri	D1	330207	4201430
Monreale	91	masseria		Palastanga	D1	346949	4196354
Monreale	92	masseria		Patria	D1	346772	4193106
Monreale	93	masseria		Perciana	D1	342619	4203114
Monreale	94	masseria		Perciata	D1	337973	4195366
Monreale	95	masseria		Pemice	D1	337754	4196343
Monreale	96	masseria		Pietra Agnello	D1	329507	4188366
Monreale	97	masseria		Pietralunga	D1	343068	4197091
Monreale	98	masseria		Pietralunga Nuova	D1	342157	4196464
Monreale	99	masseria		Ponte Calatrasì	D1	334407	4189403
Monreale	100	masseria		Ravanusa	D1	328336	4189516
Monreale	101	masseria		Ravanusa	D1	328533	4189363
Monreale	102	masseria		Ranelli	D1	333654	4185055
Monreale	103	masseria		Roano	D1	333156	4200259
Monreale	104	masseria		Signora	D1	338952	4206966
Monreale	105	masseria		Sirignano	D1	320539	4195865
Monreale	106	masseria		Strasato	D1	331801	4202285
Monreale	107	masseria		Torre dei Fiori	D1	344447	4194698
Monreale	108	masseria		Torretta	D1	331518	4190100
Monreale	109	masseria		Tuffo	D1	329067	4202425
Monreale	110	masseria		Vallefonda	D1	336056	4193176
Monreale	111	mulino	ad acqua	Calatrasì	D4	334521	4190394
Monreale	112	mulino	ad acqua	Principe (del)	D4	339488	4205434
Monreale	113	mulino	ad acqua	Provvidenza (della)	D4	340427	4205909
Monreale	114	villino		Fanny	C1	333648	4209060

È stata effettuata un'analisi della posizione dei beni isolati presenti nel comune di Corleone (PA) rispetto al baricentro del Lotto A, ricadente nel Comune di Monreale (PA), del Lotto B, ricadente nei Comuni di Monreale e Roccamena (PA), e del Lotto C, ricadente nei Comuni di Corleone e Roccamena (PA).

Dall'analisi si rileva quanto segue:

- Il bene isolato più vicino al Lotto A è denominato "Pietralunga Nuova", codice 98, classe D1, dista circa 5,3 Km rispetto al baricentro del Lotto A, ricadente nel Comune di Monreale (PA), circa 10 Km rispetto al baricentro del Lotto B, ricadente nei comuni di Monreale e Roccamena (PA) e circa 10,3 Km rispetto al baricentro del Lotto C, ricadente nei comuni di Corleone e Roccamena (PA);
  - Il bene isolato più vicino al Lotto B è denominato "Ponte Calatrasi" codice 99, classe D1, dista circa 9,2 Km rispetto al baricentro del Lotto A, ricadente nel Comune di Monreale (PA), circa 1,8 Km rispetto al baricentro del Lotto B, ricadente nei comuni di Monreale e Roccamena (PA) e circa 8,8 Km rispetto al baricentro del Lotto C, ricadente nei comuni di Corleone e Roccamena (PA);
  - Il bene isolato più vicino al Lotto C è denominato "Ponte Calatrasi" codice 82, classe D1, dista circa 4,2 Km rispetto al baricentro del Lotto A, ricadente nel Comune di Monreale (PA), circa 7,3 Km rispetto al baricentro del Lotto B, ricadente nei comuni di Monreale e Roccamena (PA) e circa 5 Km rispetto al baricentro del Lotto C, ricadente nei comuni di Corleone e Roccamena (PA).
- **Sottosistema Insediativo – Beni Isolati per il comune di Corleone (PA);**

comune	n.	tipo oggetto	qualificazione del tipo	denominazione oggetto	classe (1)	coordinate geografiche U.T.M. (2)	
						X	Y
Corleone	33	masseria		Magione	D1	348554	4192570
Corleone	34	masseria		Strasatto della Cubba	D1	342992	4189492
Corleone	35	masseria		Trentasalme	D1	346613	4191846
Corleone	36	mulino	ad acqua	Chiatto	D4	349094	4191065
Corleone	37	mulino	ad acqua	Collegini	D4	349671	4191122
Corleone	38	mulino	ad acqua	Drago	D4	350518	4191482

È stata effettuata un'analisi della posizione dei beni isolati presenti nel comune di Corleone (PA) rispetto al baricentro del Lotto A, ricadente nel Comune di Monreale (PA), del Lotto B, ricadente nei Comuni di Monreale e Roccamena (PA), e del Lotto C, ricadente nei Comuni di Corleone e Roccamena (PA).

Dall'analisi si rileva quanto segue:

- Il bene isolato più vicino è denominato "Strasatto della Cuba", codice 34, classe D1, dista circa 6 Km rispetto al baricentro del Lotto A, ricadente nel Comune di Monreale (PA), circa 7,2 Km rispetto al baricentro del Lotto B, ricadente nei comuni di Monreale e Roccamena (PA) e circa 3,3 Km rispetto al baricentro del Lotto C, ricadente nei comuni di Corleone e Roccamena (PA);
- **Sottosistema Insediativo – Beni Isolati** per il comune di Roccamena (PA)

comune	n.	tipo oggetto	qualificazione del tipo	denominazione oggetto	classe (1)	coordinate geografiche U.T.M. (2)	
						X	Y
Roccamena	157	abbeveratoio		Purgatorio	D5	340439	4189757
Roccamena	158	abbeveratoio			D5	335297	4190306
Roccamena	159	castello		Maranfusa(di)	A2	335897	4190921
Roccamena	160	cava			D8	337831	4187988
Roccamena	161	cimitero		Roccamena (di)	B3	337747	4189007
Roccamena	162	masseria		Sticca	D1	335777	4189788
Roccamena	163	mulino	ad acqua	Rosamarina	D4	337483	4192373

È stata effettuata un'analisi della posizione dei beni isolati presenti nel comune di Roccamena (PA) rispetto al baricentro del Lotto A, ricadente nel Comune di Monreale (PA), del Lotto B, ricadente nei Comuni di Monreale e Roccamena (PA), e del Lotto C, ricadente nei Comuni di Corleone e Roccamena (PA).

Dall'analisi si rileva quanto segue:

- Il bene isolato più vicino è denominato "Sticca", codice 162, classe D1, dista circa 8 Km rispetto al baricentro del Lotto A, ricadente nel Comune di Monreale (PA), circa 0,7 Km rispetto al baricentro del Lotto B, ricadente nei comuni di Monreale e Roccamena (PA) e circa 7,8 Km rispetto al baricentro del Lotto C, ricadente nei comuni di Corleone e Roccamena (PA).
- **Sottosistema Insediativo – Tratti Panoramici** per il comune di Monreale (PA)

Dall'analisi delle schede è emerso che nel comune di Monreale (PA), non sono presenti tratti panoramici.

- **Sottosistema Insediativo – Tratti Panoramici** per il comune di Corleone (PA)

Dall'analisi delle schede è emerso che nel comune di Corleone (PA), non sono presenti tratti panoramici.

- **Sottosistema Insediativo – Tratti Panoramici** per il comune di Roccamena (PA)

Dall'analisi delle schede è emerso che nel comune di Roccamena (PA), non sono presenti tratti panoramici.

In conclusione, si può ritenere che la realizzazione dell'impianto proposto non inciderà significativamente sui vari sottosistemi insediativi e biotici analizzati dal PTPR.

### Descrizione dell'Ambito 5 – Rilievo dei Monti Sicani

L'Ambito 5 ha una superficie di 1.288,06 km<sup>2</sup> e dal punto di vista dell'inquadramento generale, include parte dei territori delle Province di Agrigento e Palermo, interessando i territori dei seguenti Comuni: Bisacchino, Bivona, Burgio, Caltabellotta, Cammarata, Campofelice di Fitalia, Campofiorito, Castronuovo di Sicilia, Chiusa Sclafani, Contessa Entellina, **Corleone**, Giuliana, Godrano, Lucca Sicula, Mezzojuso, **Monreale**, Palazzo Adriano, Prizzi, **Roccamena**, San Giovanni Gemini, Santo Stefano Quisquina, Villafranca Sicula.

Di seguito un'immagine relativa ai limiti di ambito tratta dalle Linee Guida:

#### **AMBITO 5 - Rilievi dei Monti Sicani**

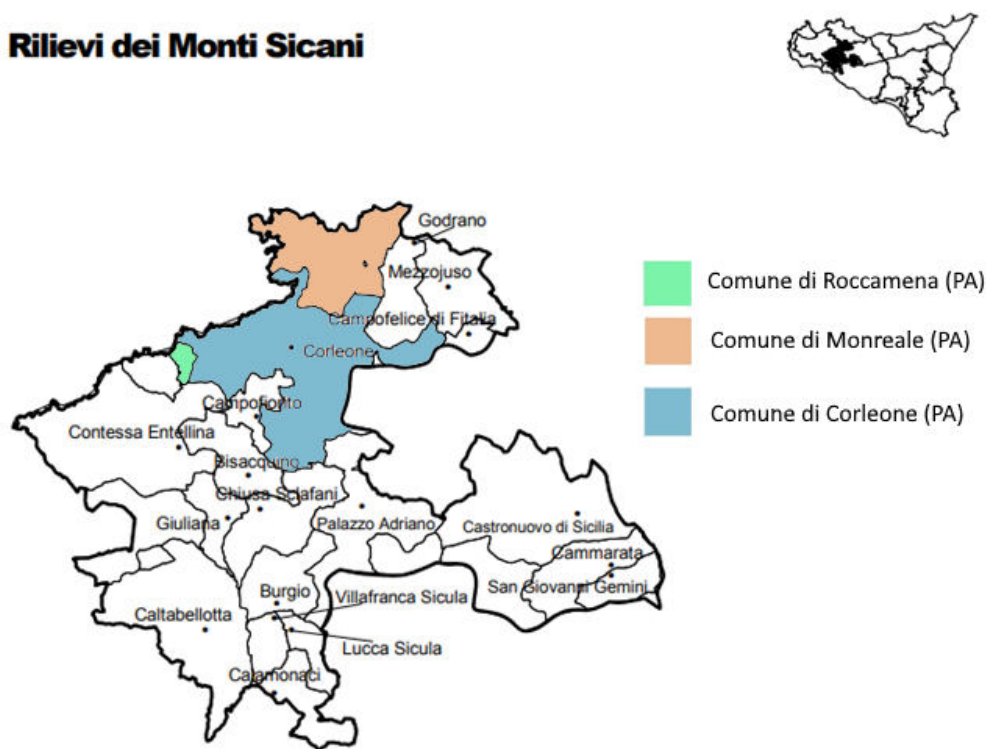


Figura 16 – Ambito 5 “Area dei Rilievi dei Monti Sicani” [Fonte: Regione Sicilia – PTPR]

Di seguito si riporta la descrizione dell'Ambito 5, tratta dalle Linee Guida del P.T.P.R. della regione Sicilia.

*“L’ambito è caratterizzato dalla dorsale collinare che divide l’alta valle del Belice Sinistro ad*



ovest e l'alta valle del S. Leonardo ad est, e nella parte centromeridionale dai Monti Sicani, con le cime emergenti del M. Cammarata (m 1578) e del M. delle Rose (m 1436) e dall'alta valle del Sosio. La compenetrazione di due tipi di rilievo fortemente contrastanti caratterizza il paesaggio: una successione confusa di dolci colline argillose o marnose plioceniche; masse calcaree dolomitiche di età mesozoica, distribuite in modo irregolare, isolate e lontane oppure aggregate ma senza formare sistema. Queste masse calcaree assumono l'aspetto di castelli imponenti (rocche) e possono formare rilievi collinari (300-400 metri) o montagne corpose e robuste (1000-1500 metri) che emergono dalle argille distinguendosi per forma e colori e che si impongono da lontano con i loro profili decisi e aspri come l'imponente Rocca Busambra (m 1613) o i monti Barracù (m 1330) e Cardella (m 1266) o il massiccio montuoso di Caltabellotta che domina le colline costiere. La presenza pregnante del versante meridionale della Rocca Busambra caratterizza il paesaggio del Corleonese e definisce un luogo di eccezionale bellezza. L'ambito ha rilevanti qualità paesistiche che gli derivano dalla particolarità delle rocche, dalla morfologia ondulata delle colline argillose, dalla permanenza delle colture tradizionali dei campi aperti e dai pascoli di altura, dai boschi, dalla discreta diffusione di manufatti rurali e antiche masserie, dai numerosi siti archeologici. Il paesaggio agricolo dell'alta valle del Belice è molto coltivato e ben conservato, e privo di fenomeni di erosione e di abbandono. Nei rilievi meridionali prevalgono le colture estensive e soprattutto il pascolo. Qui gli appoderamenti si fanno più ampi ed è rarefatta la presenza di masserie. Il vasto orizzonte del pascolo, unito alle più accentuate elevazioni, conferisce qualità panoramiche ad ampie zone. Il paesaggio vegetale naturale è limitato alle quote superiori dei rilievi più alti dei Sicani (M. Rose, M. Cammarata, M. Troina, Serra Leone) e al bosco ceduo della Ficuzza che ricopre il versante settentrionale della rocca Busambra. I ritrovamenti archeologici tendono a evidenziare la presenza di popolazioni sicane e sicule, respinte sempre più verso l'interno dalla progressiva ellenizzazione dell'isola. Quest'area geografica abbondante di acque, fertile e ricca di boschi, è stata certamente abitata nei diversi periodi storici. Tuttavia le tracce più consistenti di antropizzazione del territorio risalgono al periodo dell'occupazione musulmana. La ristrutturazione del territorio in seguito all'affermarsi del sistema feudale provoca profonde trasformazioni e lo spopolamento delle campagne. A partire dal sec. XV il fenomeno delle nuove fondazioni, legato allo sviluppo dell'economia agricola, modifica l'aspetto del paesaggio urbano e rurale e contribuisce a definire l'attuale struttura insediativa costituita da borghi rurali isolati, allineati sulla direttrice che mette in



comunicazione l'alta valle del Belice con l'alta valle del Sosio. Corleone è il centro più importante in posizione baricentrica tra i monti di Palermo e i monti Sicani, all'incrocio delle antiche vie di comunicazione tra Palermo, Sciacca e Agrigento. Il paesaggio agricolo tradizionale, i beni culturali e l'ambiente naturale poco compromesso da processi di urbanizzazione sono risorse da tutelare e salvaguardare".

Di seguito, si riportano le schede dei seguenti sottosistemi del P.T.P.R. inerenti ai Comuni di Corleone (PA), Monreale (PA) e Roccamena (PA).

- **Sottosistemi Biotico – Biotipi per il Comune di Corleone (PA);**

comune	n.	denomin.	comp. (1)	tipo	caratteristiche	habitat presenti (2)	regime di tutela
Corleone	96	Gole del T. Corleone	D	Biotopi complessi o disomogenei	valle di erosione fluviale di notevole interesse paesaggistico, paleontologico e geomorfologico	3, 8	L. 431/85
Corleone	76	Rocche di Rao	F	Biotopi complessi o disomogenei	"presenza di formazioni a <i>Ampelodesmos mauritanicus</i> e <i>Euphorbia dendroides</i> ; pres. di zone umide temporanee e percorsi substeppici di graminacee; pres. di <i>Lemna trisulca</i> , <i>Ranunculus laterifolius</i> , <i>Utricularia vulgaris</i> "	5, 6, 8	
Corleone	104	Monte Cardella	C	Biotopi puntuali o omogenei	"aspetti di macchia di sclerofille sempreverdi; avifauna di rilievo: rari falconiformi ( <i>Falco biarmicus</i> , <i>F. peregrinus</i> ); presenza di passeriformi con distribuzione limitata in Sicilia"	5	

È stata effettuata un'analisi della posizione dei biotipi presenti nel comune di Corleone (PA) rispetto al baricentro del Lotto A, ricadente nel Comune di Monreale (PA), del Lotto B, ricadente nei Comuni di Monreale e Roccamena (PA), e del Lotto C, ricadente nei Comuni di Corleone e Roccamena (PA).

Dall'analisi si rileva quanto segue:

- Il biotipo denominato "Gole del T. Corleone", dista circa 13 Km rispetto al baricentro del Lotto A, ricadente nel Comune di Monreale (PA), circa 15,5 Km rispetto al baricentro del Lotto B, ricadente nei comuni di Monreale e Roccamena (PA) e circa 8,7 Km rispetto al baricentro del Lotto C, ricadente nei comuni di Corleone e Roccamena (PA);
- Il biotipo denominato "Rocche di Rao", dista circa 14,7 Km rispetto al baricentro del Lotto A, ricadente nel Comune di Monreale (PA), circa 21 Km rispetto al baricentro del Lotto B, ricadente nei comuni di Monreale e Roccamena (PA) e circa 14,5 Km rispetto al baricentro del Lotto C, ricadente nei comuni di Corleone e Roccamena (PA);

- Il biotipo denominato "Monte Cardella", dista circa 17,7 Km rispetto al baricentro del Lotto A, ricadente nel Comune di Monreale (PA), circa 18 Km rispetto al baricentro del Lotto B, ricadente nei comuni di Monreale e Roccamena (PA) e circa 11 Km rispetto al baricentro del Lotto C, ricadente nei comuni di Corleone e Roccamena (PA).
- **Sottosistemi Biotico – Biotipi per il Comune di Monreale (PA);**

comune	n.	denomin.	comp. (1)	tipo	caratteristiche	habitat presenti (2)	regime di tutela
Monreale	79	Bosco della Ficuzza e Rocca Busambra	G	Biotipi complessi o disomogenei	"formazione forestale mista di querce sempreverdi e caducifoglie; a Rocca Busambra presenza di endemiti; avifauna interessante: aquila reale, capovaccaio, gracchio corallino, falconiformi; presenza di martora e istrice; interessante entomofauna lapidicola"	8, 9	Piano reg. R.N.

È stata effettuata un'analisi della posizione dei biotipi presenti nel comune di Monreale (PA) rispetto al baricentro del Lotto A, ricadente nel Comune di Monreale (PA), del Lotto B, ricadente nei Comuni di Monreale e Roccamena (PA), e del Lotto C, ricadente nei Comuni di Corleone e Roccamena (PA).

Dall'analisi si rileva quanto segue:

- Il biotipo denominato "Bosco della Ficuzza e Rocca Busambra", dista circa 13,5 Km rispetto al baricentro del Lotto A, ricadente nel Comune di Monreale (PA), circa 20 Km rispetto al baricentro del Lotto B, ricadente nei comuni di Monreale e Roccamena (PA) e circa 14 Km rispetto al baricentro del Lotto C, ricadente nei comuni di Corleone e Roccamena (PA).
- **Sottosistemi Biotico – Biotipi per il Comune di Roccamena (PA);**

Dall'analisi delle schede è emerso che nel comune di Roccamena (PA), non sono presenti biotipi.

- **Sottosistemi Insediativi – Siti Archeologici per il Comune di Corleone (PA);**

comune	altro comune	localita'	n.	descrizione	tipo (1)	vincolo I.1089/39
Corleone	Monreale	Rocca Argenteria	41	"Cava colonne del 600; frammenti greco ellenistici"	B	
Corleone		C.da Drago	39	Incisioni lineari del paleolitico	A2.1	
Corleone		C.da S.Elena	37	Insegiamento greco e romano	A2.5	
Corleone		Cozzo Bisagna	38	Insegiamento greco	A2.5	
Corleone		Cozzo Spolentino	36	Abitato e necropoli di eta' greca	A1	
Corleone		Montagna Vecchia	40	Centro abitato del VII - VI sec. a. C. indigeno ellenizzato. Centro abitato di eta' medievale ( fino alla prima meta' del XIII secolo)	A1	
Corleone		Monte Cardella	35	Insegiamento preistorico e protostorico	A2.5	

È stata effettuata un'analisi della posizione dei siti archeologici presenti nel comune di Corleone (PA) rispetto al baricentro del Lotto A, ricadente nel Comune di Monreale (PA), del Lotto B, ricadente nei Comuni di Monreale e Roccamena (PA), e del Lotto C, ricadente nei Comuni di Corleone e Roccamena (PA).

Dall'analisi si rileva quanto segue:

- Il sito archeologico denominato "Rocca Argenteria", dista circa 10 Km rispetto al baricentro del Lotto A, ricadente nel Comune di Monreale (PA), circa 16,2 Km rispetto al baricentro del Lotto B, ricadente nei comuni di Monreale e Roccamena (PA) e circa 11,2 Km rispetto al baricentro del Lotto C, ricadente nei comuni di Corleone e Roccamena (PA);
- Il sito archeologico denominato "C. da Drago", dista circa 8,5 Km rispetto al baricentro del Lotto A, ricadente nel Comune di Monreale (PA), circa 15 Km rispetto al baricentro del Lotto B, ricadente nei comuni di Monreale e Roccamena (PA) e circa 11 Km rispetto al baricentro del Lotto C, ricadente nei comuni di Corleone e Roccamena (PA);
- Il sito archeologico denominato "C. da S. Elena", dista circa 12,4 Km rispetto al baricentro del Lotto A, ricadente nel Comune di Monreale (PA), circa 15,8 Km rispetto al baricentro del Lotto B, ricadente nei comuni di Monreale e Roccamena (PA) e circa 9,5 Km rispetto al baricentro del Lotto C, ricadente nei comuni di Corleone e Roccamena (PA);
- Il sito archeologico denominato "Cozzo Bisagna", dista circa 14,5 Km rispetto al baricentro del Lotto A, ricadente nel Comune di Monreale (PA), circa 18,4 Km rispetto al baricentro del Lotto B, ricadente nei comuni di Monreale e Roccamena (PA) e circa 12 Km rispetto al baricentro del Lotto C, ricadente nei comuni di Corleone e Roccamena (PA);
- Il sito archeologico denominato "Cozzo Spolentino", dista circa 18,3 Km rispetto al baricentro del Lotto A, ricadente nel Comune di Monreale (PA), circa 20,5 Km rispetto al baricentro del Lotto B, ricadente nei comuni di Monreale e Roccamena (PA) e circa 13,3 Km rispetto al baricentro del Lotto C, ricadente nei comuni di Corleone e Roccamena (PA);

- Il sito archeologico denominato "Montagna Vecchia", dista circa 14,5 Km rispetto al baricentro del Lotto A, ricadente nel Comune di Monreale (PA), circa 16 Km rispetto al baricentro del Lotto B, ricadente nei comuni di Monreale e Roccamena (PA) e circa 9,2 Km rispetto al baricentro del Lotto C, ricadente nei comuni di Corleone e Roccamena (PA);
  - Il sito archeologico denominato "Monte Cardella", dista circa 18 Km rispetto al baricentro del Lotto A, ricadente nel Comune di Monreale (PA), circa 19 Km rispetto al baricentro del Lotto B, ricadente nei comuni di Monreale e Roccamena (PA) e circa 12 Km rispetto al baricentro del Lotto C, ricadente nei comuni di Corleone e Roccamena (PA).
- **Sottosistemi Insediativi – Siti Archeologici per il Comune di Monreale (PA);**

comune	altro comune	localita'	n.	descrizione	tipo (1)	vincolo I.1089/39
Corleone	Monreale	Rocca Argenteria	41	"Cava colonne del 600; frammenti greco ellenistici"	B	
Monreale		C. da Casale	48	Abitato medievale	A1	
Monreale		Casale	43	Abitato e necropoli di eta' medioevale	A1	
Monreale		Casa Bifarera	44	Insedimento e necropoli di eta' medioevale	A2.5	
Monreale		Masseria Castellaccio	45	Insedimento romano	A2.5	
Monreale		Piano Casale	47	Fortezza Medievale	A1	
Monreale		Pizzo Nicolosi	46	Abitato di eta' classica. Centro indigeno	A1	

È stata effettuata un'analisi della posizione dei siti archeologici presenti nel comune di Monreale (PA) rispetto al baricentro del Lotto A, ricadente nel Comune di Monreale (PA), del Lotto B, ricadente nei Comuni di Monreale e Roccamena (PA), e del Lotto C, ricadente nei Comuni di Corleone e Roccamena (PA).

Dall'analisi si rileva quanto segue:

- Il sito archeologico denominato "Rocca Argenteria", dista circa 10 Km rispetto al baricentro del Lotto A, ricadente nel Comune di Monreale (PA), circa 16,2 Km rispetto al baricentro dal Lotto B, ricadente nei comuni di Monreale e Roccamena (PA) e circa 11,2 Km rispetto al baricentro del Lotto C, ricadente nei comuni di Corleone e Roccamena (PA);
- Il sito archeologico denominato "C. da Casale", dista circa 12,7 Km rispetto al baricentro del Lotto A, ricadente nel Comune di Monreale (PA), circa 18 Km rispetto al baricentro del Lotto B, ricadente nei comuni di Monreale e Roccamena (PA) e circa 12 Km rispetto al baricentro del Lotto C, ricadente nei comuni di Corleone e

Roccamena (PA);

- Il sito archeologico denominato "Casale", dista circa 12,7 Km rispetto al baricentro del Lotto A, ricadente nel Comune di Monreale (PA), circa 18 Km rispetto al baricentro del Lotto B, ricadente nei comuni di Monreale e Roccamena (PA) e circa 12 Km rispetto al baricentro del Lotto C, ricadente nei comuni di Corleone e Roccamena (PA);
  - Il sito archeologico denominato "Case Bifarera", dista circa 13,2 Km rispetto al baricentro del Lotto A, ricadente nel Comune di Monreale (PA), circa 20 Km rispetto al baricentro del Lotto B, ricadente nei comuni di Monreale e Roccamena (PA) e circa 15,2 Km rispetto al baricentro del Lotto C, ricadente nei comuni di Corleone e Roccamena (PA);
  - Il sito archeologico denominato "Masseria Castellaccio", dista circa 14,5 Km rispetto al baricentro del Lotto A, ricadente nel Comune di Monreale (PA), circa 21,5 Km rispetto al baricentro del Lotto B, ricadente nei comuni di Monreale e Roccamena (PA) e circa 16,5 Km rispetto al baricentro del Lotto C, ricadente nei comuni di Corleone e Roccamena (PA);
  - Il sito archeologico denominato "Piano Casale", dista circa 13,2 Km rispetto al baricentro del Lotto A, ricadente nel Comune di Monreale (PA), circa 20 Km rispetto al baricentro del Lotto B, ricadente nei comuni di Monreale e Roccamena (PA) e circa 15,2 Km rispetto al baricentro del Lotto C, ricadente nei comuni di Corleone e Roccamena (PA);
  - Il sito archeologico denominato "Pizzo Nicolosi", dista circa 11,5 Km rispetto al baricentro del Lotto A, ricadente nel Comune di Monreale (PA), circa 17,5 Km rispetto al baricentro del Lotto B, ricadente nei comuni di Monreale e Roccamena (PA) e circa 12 Km rispetto al baricentro del Lotto C, ricadente nei comuni di Corleone e Roccamena (PA).
- **Sottosistemi Insediativi – Siti Archeologici** per il Comune di Roccamena (PA);

Dall'analisi delle schede è emerso che nel comune di Roccamena (PA), non sono presenti siti archeologici.

- **Sottosistemi Insediativi – Centri e Nuclei storici** per il Comune di Corleone (PA);

comune	n.	denominazione (1)	classe (2)	localizzazione geografica	comune 1881	circondario 1881	popol. 1881	comune 1936	popol. 1936
Corleone	16	Corleone	B	collina	Corleone	Corleone	15441	Corleone	14197
Corleone	17	Ficuzza	E	montagna	Corleone	Corleone	191	Corleone	290

È stata effettuata un'analisi della posizione dei centri e nuclei storici nel comune di Roccamena (PA) rispetto al baricentro del Lotto A, ricadente nel Comune di Monreale (PA), del Lotto B, ricadente nei Comuni di Monreale e Roccamena (PA), e del Lotto C, ricadente nei Comuni di Corleone e Roccamena (PA).

Dall'analisi si rileva quanto segue:

- Il centro e nucleo storico denominato "Corleone", dista circa 11,5 Km rispetto al baricentro del Lotto A, ricadente nel Comune di Monreale (PA), circa 14,2 Km rispetto al baricentro del Lotto B, ricadente nei comuni di Monreale e Roccamena (PA) e circa 7,5 Km rispetto al baricentro del Lotto C, ricadente nei comuni di Corleone e Roccamena (PA);
  - Il centro e nucleo storico denominato "Ficuzza", dista circa 16,5 Km rispetto al baricentro del Lotto A, ricadente nel Comune di Monreale (PA), circa 22,5 Km rispetto al baricentro del Lotto B, ricadente nei comuni di Monreale e Roccamena (PA) e circa 16,5 Km rispetto al baricentro del Lotto C, ricadente nei comuni di Corleone e Roccamena (PA).
- **Sottosistemi Insediativi – Beni Isolati** per il Comune di Corleone (PA);



comune	n.	tipo oggetto	qualificazione del tipo	denominazione oggetto	classe (1)	coordinate geografiche U.T.M. (2)	
						X	Y
Corleone	213	abbeveratoio		Quaglino	D5	352355	4185342
Corleone	214	abbeveratoio		Quattro Finite	D5	355241	4187010
Corleone	215	abbeveratoio			D5	349497	4189397
Corleone	216	abbeveratoio			D5	353541	4188044
Corleone	217	abbeveratoio			D5	363001	4187178
Corleone	218	abbeveratoio			D5	361780	4185537
Corleone	219	abbeveratoio			D5	351680	4179323
Corleone	220	abbeveratoio			D5	351348	4179043
Corleone	221	abbeveratoio			D5	348096	4178615
Corleone	222	abbeveratoio			D5	349542	4177766
Corleone	223	abbeveratoio			D5	351771	4177169
Corleone	224	abbeveratoio			D5	351993	4176869
Corleone	225	abbeveratoio			D5	349170	4176586
Corleone	226	abbeveratoio			D5	351361	4176222
Corleone	227	abbeveratoio			D5	350344	4175398
Corleone	228	casa		Petrulla	D1	343984	4185914
Corleone	229	casa		Grandi di Giammaria (1)	D1	342285	4183959
Corleone	230	castello		Soprano	A2	351130	4184427
Corleone	231	cava	di sabbia		D8	349834	4184598
Corleone	232	chiesa		Madonna della Scala	B2	354309	4183891
Corleone	233	chiesa		Madonne delle Vigne	B2	348020	4184104
Corleone	234	chiesa		S. Antonio	B2	350279	4186910
Corleone	235	chiesa		S. Calogero	B2	348957	4185884
Corleone	236	chiesa		S. Giovanni	B2	350891	4186764
Corleone	237	chiesa		S. Leoluca	B2	350100	4187152
Corleone	238	chiesa		S. Marco	B2	350034	4186355
Corleone	239	cimitero		Corleone (di)	B3	349860	4186847
Corleone	240	convento		S. Salvatore	B1	351051	4186120
Corleone	241	fontana		Olmo (dell')	D5	348576	4185268
Corleone	242	fontana			D5	355671	4185777
Corleone	243	masseria		Barrau'	D1	352398	4180938
Corleone	244	masseria		Bisagna	D1	354184	4189475
Corleone	245	masseria		Cipolla	D1	363873	4187484
Corleone	246	masseria		Giammanotta	D1	344558	4184999
Corleone	247	masseria		Giardinello	D1	350374	4180244
Corleone	248	masseria		Margi	D1	354782	4180179
Corleone	249	masseria		Parodi	D1	349640	4182645
Corleone	250	masseria		Patti	D1	342733	4186042
Corleone	251	masseria		Pirrello	D1	356910	4190144
Corleone	252	masseria		Rubina	D1	349053	4189291
Corleone	253	masseria		S. Gandolfo	D1	350805	4188684
Corleone	254	masseria		S. Ippolito	D1	352582	4188768
Corleone	255	masseria		Streva	D1	345680	4185764
Corleone	256	mulino	ad acqua	Castro (di)	D4	349392	4180574
Corleone	257	mulino	ad acqua	Fontana d'Argento	D4	347808	4181287
Corleone	258	mulino	ad acqua	Guddemi (di)	D4	362616	4185691
Corleone	259	torre		Bisagna	A1	353441	4187926
Corleone	260	villa		Patti	C1	351046	4185511
Corleone	261	villa		Punzonotto	C1	350253	4187420

È stata effettuata un'analisi della posizione dei beni isolate nel comune di Roccamena (PA) rispetto al baricentro del Lotto A, ricadente nel Comune di Monreale (PA), del Lotto B, ricadente nei Comuni di Monreale e Roccamena (PA), e del Lotto C, ricadente nei Comuni di Corleone e Roccamena (PA).

Dall'analisi si rileva quanto segue:

- Il bene isolato più vicino è quello denominato "Masseria Patti", codice 250, classe D1", dista circa 9,2 Km rispetto al baricentro del Lotto A, ricadente nel Comune di Monreale (PA), circa 7,3 Km rispetto al baricentro del Lotto B, ricadente nei comuni di Monreale e Roccamena (PA) e circa 0,3 Km rispetto al baricentro del Lotto C, ricadente nei comuni di Corleone e Roccamena (PA).

- Sottosistemi Insediati – Beni Isolati per il Comune di Monreale (PA);

comune	n.	tipo oggetto	qualificazione del tipo	denominazione oggetto	classe (1)	coordinate geografiche U.T.M. (2)	
						X	Y
Monreale	287	abbeveratoio			D5	350204	4198719
Monreale	288	abbeveratoio			D5	347874	4198428
Monreale	289	abbeveratoio			D5	352177	4198344
Monreale	290	abbeveratoio			D5	353757	4196413
Monreale	291	abbeveratoio			D5	356843	4195634
Monreale	292	abbeveratoio			D5	355085	4193103
Monreale	293	abbeveratoio			D5	356011	4193046
Monreale	294	abbeveratoio			D5	354534	4190853
Monreale	295	abbeveratoio			D5	351836	4190763
Monreale	296	abbeveratoio			D5	354474	4190222
Monreale	297	abbeveratoio			D5	353781	4190164
Monreale	298	abbeveratoio			D5	354998	4190057
Monreale	299	casa		Martines	D1	354476	4194229
Monreale	300	casale		di Sopra	D1	354794	4190981
Monreale	301	deposito			D2	350967	4193721
Monreale	302	fonte		Ramusa	D5	356591	4192754
Monreale	303	masseria		Cannatarata	D1	351748	4194973
Monreale	304	masseria		Casale	D1	352430	4191061
Monreale	305	masseria		Casale (del)	D1	354488	4190473
Monreale	306	masseria		Casatte	D1	348759	4199243
Monreale	307	masseria		Castellaccio	D1	356018	4195534
Monreale	308	masseria		Catagnano	D1	352997	4197073
Monreale	309	masseria		Cicio	D1	352463	4191782
Monreale	310	masseria		Ducotto	D1	352232	4198384
Monreale	311	masseria		Lupotto	D1	355440	4197314
Monreale	312	masseria		Mangiamele	D1	349717	4194099
Monreale	313	masseria		Nicolosi	D1	352926	4193822
Monreale	314	masseria		Nicolosi	D1	353747	4193080
Monreale	315	masseria		Ortoleva	D1	351693	4190640
Monreale	316	masseria		Pioppo	D1	349598	4195760
Monreale	317	masseria			D1	355581	4198879
Monreale	318	santuario		Rosario (del)	B1	350994	4195728
Monreale	319	torre		Bosco (del)	A1	359944	4198927
Monreale	320	torre		Saladino	A1	351580	4194811

È stata effettuata un'analisi della posizione dei beni isolate nel comune di Monreale (PA) rispetto al baricentro del Lotto A, ricadente nel Comune di Monreale (PA), del Lotto B, ricadente nei Comuni di Monreale e Roccamena (PA), e del Lotto C, ricadente nei Comuni di Corleone e Roccamena (PA).

Dall'analisi si rileva quanto segue:

- Il bene isolato più vicino è quello denominato "Masseria Mangiamele", codice 312, classe D1", dista circa 8 Km rispetto al baricentro del Lotto A, ricadente nel Comune di Monreale (PA), circa 15 Km rispetto al baricentro del Lotto B, ricadente nei comuni di Monreale e Roccamena (PA) e circa 10,6 Km rispetto al baricentro del Lotto C, ricadente nei comuni di Corleone e Roccamena (PA).

- Sottosistemi Insediativi – Beni Isolati per il Comune di Monreale (PA);

Dall'analisi delle schede è emerso che nel comune di Monreale (PA), non sono presenti beni isolati.

- Sottosistemi Insediativi –Tratti Panoramici per il Comune di Corleone (PA);

comune	descrizione sintetica dei percorsi e delle frazioni degli stessi (da .... > a .....	frazioni di percorso per comune, in km	classificazione anas del percorso
Corleone	Corleone	5,53	S 118
Corleone	Corleone - Bisacquino	7,28	S 188 c
Corleone	Lago Scanzano - Rocche di Rao	1	S 118

Da un'analisi della Carta dei percorsi stradali e autostradali panoramici, allegata alle Linee Guida del PTPR, si rileva che i tratti stradali che ricadano in prossimità dell'area della stazione rete-utente e dell'area d'impianto è il seguente:

- Strada Statale 118;
- Strada Statale 188C.
- **Sottosistemi Insediativi –Tratti Panoramici per il Comune di Monreale (PA);**

comune	descrizione sintetica dei percorsi e delle frazioni degli stessi (da .... > a .....	frazioni di percorso per comune, in km	classificazione anas del percorso
Monreale	Bivio Lupo - Godrano	1,52	Com/Prov
Monreale	bivio S 118 - Ficuzza	3,79	Com/Prov
Monreale	Ficuzza - Bosco di Ficuzza	1,96	Com/Prov
Monreale	Lago Scanzano - Rocche di Rao	9,65	S 118

Da un'analisi della Carta dei percorsi stradali e autostradali panoramici, allegata alle Linee Guida del PTPR, si rileva che i tratti stradali che ricadano in prossimità dell'area della stazione rete-utente e dell'area d'impianto è il seguente:

- Strada Statale 118;
- Strada Comunale/Provinciale – Bivio Lupo-Godrano;
- Strada Comunale/Provinciale – Bivio SS118-Ficuzza;
- Strada Comunale/Provinciale – Ficuzza-Bosco di Ficuzza

In conclusione, si può ritenere che la realizzazione dell'impianto proposto non inciderà significativamente sui vari sottosistemi insediativi e biotici analizzati dal PTPR.

#### 4.3.1.2. Piano di Tutela delle Acque (P.T.A.)

Le attività di studio del Piano di Tutela delle Acque della Regione Sicilia sono state articolate sostanzialmente in quattro flussi di lavoro: fase conoscitiva, di analisi, monitoraggio di prima caratterizzazione e di pianificazione.

Lo svolgimento delle fasi di studio è stato connesso, in modo serrato, alle articolazioni stabilite dal D.Lgs 152/2006, onde rendere fruibile la lettura delle prescrizioni, gli adempimenti delle misure di salvaguardia e delle azioni di intervento di miglioramento dello stato ambientale dei corpi idrici.

Gli obiettivi, i contenuti e gli strumenti previsti per il Piano di Tutela vengono specificati all'interno dello stesso D.Lgs. 152/2006, che ha, comunque, introdotto profonde innovazioni nel panorama normativo italiano in relazione alla tutela delle risorse idriche.

In questo il D.Lgs. 152/99 ha di fatto anticipato parzialmente le disposizioni introdotte nella normativa comunitaria dalla successiva direttiva 2000/60/CE, recepita nel D.Lgs 152/2006.

Gli obiettivi perseguiti dal decreto sono la prevenzione dall'inquinamento e il risanamento dei corpi idrici inquinati, l'uso sostenibile e durevole delle risorse idriche, il mantenimento della naturale capacità che hanno i corpi idrici di autodepurarsi e di sostenere ampie e diversificate comunità animali e vegetali.

Gli obiettivi di qualità ambientale sono definiti in relazione allo scostamento dallo stato di qualità proprio della condizione indisturbata, nella quale non sono presenti, o sono molto limitate, le alterazioni dei valori dei parametri idromorfologici, chimico-fisici e biologici dovute a pressioni antropiche.

Se il Piano di Tutela delle Acque rappresenta lo strumento per il raggiungimento e il mantenimento degli obiettivi di qualità ambientale per i corpi idrici significativi superficiali e sotterranei e degli obiettivi di qualità per specifica destinazione, nonché della tutela qualitativa e quantitativa del sistema idrico, i suoi contenuti sono efficacemente riassunti dallo stesso D.Lgs. 152/2006, laddove si dice che il Piano di Tutela deve contenere (Art. 121):

- i risultati dell'attività conoscitiva;
- l'individuazione degli obiettivi di qualità ambientale e per specifica destinazione;
- l'elenco dei corpi idrici a specifica destinazione e delle aree richiedenti specifiche misure di prevenzione dall'inquinamento e di risanamento;
- le misure di tutela qualitative e quantitative tra loro integrate e coordinate per bacino idrografico;
- l'indicazione della cadenza temporale degli interventi e delle relative priorità;
- il programma di verifica dell'efficacia degli interventi previsti;
- gli interventi di bonifica dei corpi idrici;
- l'analisi economica e le misure previste al fine di dare attuazione alle disposizioni concernenti il recupero dei costi dei servizi idrici;
- le risorse finanziarie previste a legislazione vigente.

Nella realtà della Regione Siciliana la programmazione degli interventi per il miglioramento degli acquiferi superficiali e sotterranei, a livello dei bacini idrografici, coincide con la

programmazione degli interventi per il miglioramento del distretto idrografico ed è propedeutico alla redazione del piano di gestione del distretto idrografico così come recita l'art 117 e l'allegato 4 Parte A (Contenuti dei piani di gestione) del D.Lgs 152/06.

Il quadro generale delle attività previste per la redazione del Piano di Tutela ha previsto un'articolazione in quattro fasi, così come segue:

- Fase I – Conoscitiva: acquisizione, elaborazione ed analisi della documentazione esistente;
- Fase II - Analisi (suddivisa in due sottofasi, denominate sottofase A e sottofase B):
  - ✓ Sottofase A): analisi e rappresentazione delle disponibilità idriche naturali e valutazione dell'incidenza dei prelievi idrici;
  - ✓ Sottofase B): analisi dell'impatto esercitato dall'attività antropica e valutazione dei carichi inquinanti;
- Fase III - Monitoraggio dei corpi idrici: progetto del monitoraggio prodotto da Sogesid e approvato dal Tavolo Tecnico delle Acque per l'affidamento ad A.R.P.A. Sicilia del campionamento, analisi, organizzazione dei risultati e direzione dei lavori del monitoraggio per gli acquiferi superficiali, ad I.N.G.V. del campionamento, analisi, organizzazione dei risultati e direzione dei lavori del monitoraggio per gli acquiferi sotterranei.
- Fase IV – Pianificazione: definizione dello scenario attuale e degli scenari e obiettivi sostenibili per il miglioramento quali - quantitativo dei corpi idrici - programma delle misure da adottare per il conseguimento degli obiettivi e relativa analisi economica delle azioni previste.

Il PRTA individua i corpi idrici significativi e gli obiettivi di qualità ambientale, i corpi idrici a specifica destinazione con i relativi obiettivi funzionali e gli interventi atti a garantire il loro raggiungimento o mantenimento, nonché le misure di tutela qualitativa e quantitativa, fra loro integrate e distinte per bacino idrografico; individua altresì le aree sottoposte a specifica tutela e le misure di prevenzione

dall'inquinamento e di risanamento, differenziate in:

- Aree sensibili: L'Allegato 6 della parte III del D. Lgs 152/06 stabilisce i criteri per l'individuazione delle aree sensibili che vengono considerate come aree richiedenti specifiche misure di prevenzione dall'inquinamento e di risanamento. Ai sensi di tale



allegato si considera area sensibile un sistema idrico classificabile in uno dei seguenti gruppi:

- ✓ laghi naturali, altre acque dolci, estuari e acque del litorale già eutrofizzati, o probabilmente esposti a prossima eutrofizzazione, in assenza di interventi protettivi specifici.
  - ✓ acque dolci superficiali destinate alla produzione di acqua potabile che potrebbero contenere, in assenza di interventi, una concentrazione di nitrato superiore a 50 mg/l (stabilita conformemente alle disposizioni pertinenti della direttiva 75/440 concernente la qualità delle acque superficiali destinate alla produzione d'acqua potabile);
  - ✓ aree che necessitano, per gli scarichi afferenti, di un trattamento supplementare al trattamento.
- Zone vulnerabili da nitrati di origine agricola: La Regione Siciliana, come previsto dalla Direttiva 91/676/CEE, in cui la Comunità Europea si è proposta di dare indicazioni sul controllo e sulla riduzione dell'inquinamento idrico risultante dall'uso di quantità eccessive di fertilizzanti e dallo spandimento di deiezioni di animali allevati, richiamata ed in relazione agli impegni assunti nel Piano di Sviluppo Rurale 2000 - 2006, ha realizzato la prima approssimazione della "Carta della vulnerabilità all'inquinamento da nitrati di origine agricola" ed ha predisposto il "Programma di azione obbligatorio per le zone vulnerabili da nitrati di origine agricola" (DDG n.193 del 17/02/2003); la Giunta Regionale, con delibera n. 62 del 5/2/2013, ha confermato le Zone Vulnerabili da Nitrati (ZVN) individuate con il DDG 121 del 24/2/2005 e la vigenza dei DDG 53/2007 e DDG 61/2007 di approvazione, modifica e integrazione del "Programma d'azione obbligatorio per le zone vulnerabili da nitrati di origine agricola". Inoltre, la medesima delibera dispone di non applicare sul territorio regionale il comma 7 quater dell'art. 36 della legge 221 del 17 dicembre 2012 e che le imprese agricole, le cui aziende ricadono nelle Zone Vulnerabili da Nitrati di origine agricola, devono attenersi alle condizioni del "Programma d'azione obbligatorio per le zone vulnerabili da nitrati di origine agricola", senza soluzione di continuità;
- Zone vulnerabili da prodotti fitosanitari: L' utilizzo dei prodotti fitosanitari in agricoltura esercita una notevole influenza sulla qualità delle acque. La presenza di



residui nei corpi idrici, derivante dall'immissione dei prodotti fitosanitari nell'ambiente, costituisce infatti una importante contaminazione da fonti diffuse che può alterare in modo significativo lo stato della risorsa idrica. L'Unione Europea ha affrontato il tema della regolamentazione dell'utilizzo dei prodotti fitosanitari, ai fini della tutela della salute e dell'ambiente, con la Direttiva del Consiglio 91/414/CEE del 15 luglio 1991 ("relativa all'immissione in commercio dei prodotti fitosanitari"), recepita in Italia con il Decreto Legislativo 17 marzo 1995, n. 194 ("Attuazione della direttiva 91/414/CEE in materia di immissione in commercio di prodotti fitosanitari");

- Aree di salvaguardia delle acque superficiali e sotterranee destinate al consumo umano, in relazione all'art. 94 del Decreto Legislativo 152/2006.

Gli obiettivi sono finalizzati alla tutela delle acque e degli ecosistemi afferenti, a garantire gli usi legittimi delle stesse. La pianificazione territoriale di riferimento in materia di risorsa idrica è stata rivista in attuazione della Direttiva 2000/60/CE, che prevede la predisposizione di specifici "Piani di Gestione", per la cui analisi di dettaglio, comprensiva delle analisi di compatibilità e coerenza programmatica dell'intervento con lo strumento di pianificazione di cui sopra, si rimanda al Piano di Gestione delle Acque del Distretto Idrografico della Sicilia. In particolare, il progetto non risulta in contrasto con le misure di prevenzione dell'inquinamento o di risanamento per le specifiche aree sottoposte a specifica tutela quali aree sensibili (laghi naturali, acque dolci, ecc.), zone vulnerabili da nitrati di origine agricola e da prodotti fitosanitari, e aree di salvaguardia delle acque superficiali e sotterranee destinate al consumo idrico.

#### 4.3.1.3 Piano di Sviluppo Rurale 2014 – 2022 della Sicilia

Il Programma di Sviluppo Rurale (PSR) Sicilia 2014-2022 rappresenta lo strumento di finanziamento e attuazione del Fondo Europeo Agricolo di Sviluppo Rurale (FEASR) dell'isola. Sono stati individuati tre obiettivi strategici di lungo periodo: competitività del settore agricolo, gestione sostenibile delle risorse naturali e sviluppo equilibrato dei territori rurali (art. 4 Reg. 1305/2013).

La Programmazione 2014/2022 ha un approccio basato su sei "priorità di intervento".

- Promuovere il trasferimento della conoscenza e l'innovazione nel settore agricolo e forestale e nelle zone rurali;

- Potenziare la redditività delle aziende agricole e la competitività dell'agricoltura in tutte le sue forme, promuovere tecniche innovative per le aziende Agricole e la gestione sostenibile delle foreste;
- Promuovere l'organizzazione della filiera alimentare, compresa la trasformazione e commercializzazione dei prodotti agricoli, il benessere animale e la gestione dei rischi nel settore agricolo;
- Preservare, ripristinare e valorizzare gli ecosistemi connessi all'agricoltura e alla silvicoltura;
- Incentivare l'uso efficiente delle risorse e il passaggio a un'economia a basse emissioni di carbonio e resiliente al clima nel settore agroalimentare e forestale;
- Adoperarsi per l'inclusione sociale, la riduzione della povertà e lo sviluppo economico nelle zone rurali.

Tali Priorità sono poi articolate in 18 Focus Area (FA), che delineano nei dettagli tali priorità, finalizzate a contribuire, nell'ambito generale della PAC, al raggiungimento degli obiettivi del Programma.

Il PSR Sicilia 2014/2022 ha tre obiettivi strategici di lungo periodo: competitività del settore agricolo, gestione sostenibile delle risorse naturali e sviluppo equilibrato dei territori rurali. Per raggiungere questi obiettivi, la nuova programmazione utilizzerà una nuova struttura basata su sei priorità di intervento, a loro volta suddivise in 18 focus area.

Le focus aree rappresentano i pilastri su cui poggia la strategia del PSR, infatti rappresentano i binari precostituiti su cui convergono le scelte programmatiche. A ciascuna focus area è assegnato un obiettivo specifico (Target) che dovrà essere raggiunto a fine programmazione. Le misure (come per il PSR Sicilia 2007/2013) rappresentano l'unità fondamentale del Programma e si articolano in un insieme di sotto-misure. Ciascuna sottomisura può riguardare contemporaneamente più focus area relative ad una priorità o focus area di differenti priorità. L'incrocio tra focus area e misure/sottomisura ha una gerarchia. Ci sono cioè sotto-misure che contribuiranno più delle altre al raggiungimento del target della focus area.

La prima priorità è "promuovere il trasferimento della conoscenza e l'innovazione nel settore agricolo e forestale e nelle zone rurali". Sono tre le focus area individuate:

- 1A – Stimolare l'innovazione, la cooperazione e lo sviluppo della base di conoscenze nelle zone rurali;
- 1B – Rinsaldare i nessi tra agricoltura, produzione alimentare e silvicoltura, da un lato, e ricerca e innovazione, dall'altro, anche al fine di migliorare la gestione e le prestazioni ambientali;
- 1C – Incoraggiare l'apprendimento lungo tutto l'arco della vita e la formazione professionale nel settore agricolo e forestale.

La seconda priorità è "potenziare la redditività delle aziende agricole e la competitività dell'agricoltura in tutte le sue forme, promuovere tecniche innovative per le aziende agricole e la gestione sostenibile delle foreste". Sono due le focus area individuate:

- 2A – Migliorare le prestazioni economiche di tutte le aziende agricole e incoraggiare la ristrutturazione e l'ammodernamento delle aziende agricole, in particolare per aumentare la quota di mercato e l'orientamento al mercato nonché la diversificazione delle attività;
- 2B – Favorire l'ingresso di agricoltori adeguatamente qualificati nel settore agricolo e, in particolare, il ricambio generazionale.

La terza priorità è "promuovere l'organizzazione della filiera alimentare, compresa la trasformazione e commercializzazione dei prodotti agricoli, il benessere animale e la gestione dei rischi nel settore agricolo". Sono due le focus area individuate:

- 3A – Migliorare la competitività dei produttori primari integrandoli nella filiera agroalimentare attraverso i regimi di qualità, la creazione di un valore aggiunto per i prodotti agricoli, la promozione dei prodotti nei mercati locali, le filiere corte, le associazioni e organizzazioni di produttori e le organizzazioni interprofessionali;
- 3B – Sostenere la prevenzione e la gestione dei rischi aziendali.

La quarta priorità è "preservare, ripristinare e valorizzare gli ecosistemi connessi all'agricoltura e alla silvicoltura". Sono tre le focus area individuate:

- 4A – Salvaguardia, ripristino e miglioramento della biodiversità, compreso nelle zone Natura 2000 e nelle zone soggette a vincoli naturali o ad altri vincoli specifici,

nell'agricoltura ad alto valore naturalistico, nonché dell'assetto paesaggistico dell'Europa;

- 4B – Migliore gestione delle risorse idriche, compresa la gestione dei fertilizzanti e dei pesticidi;
- 4C – Prevenzione dell'erosione dei suoli e migliore gestione degli stessi.

La quinta priorità è "incentivare l'uso efficiente delle risorse e il passaggio a un'economia a basse emissioni di carbonio e resiliente al clima nel settore agroalimentare e forestale". Sono cinque le focus area individuate:

- 5A – Rendere più efficiente l'uso dell'acqua nell'agricoltura;
- 5B – Rendere più efficiente l'uso dell'energia nell'agricoltura e nell'industria alimentare;
- 5C – Favorire l'approvvigionamento e l'utilizzo di fonti di energia rinnovabili, sottoprodotti, materiali di scarto e residui e altre materie grezze non alimentari ai fini della bioeconomia;
- 5D – Ridurre le emissioni di gas a effetto serra e di ammoniaca prodotte dall'agricoltura;
- 5E – Promuovere la conservazione e il sequestro del carbonio nel settore agricolo e forestale.

La sesta priorità è "adoperarsi per l'inclusione sociale, la riduzione della povertà e lo sviluppo economico nelle zone rurali". Sono tre le focus area individuate:

- 6A – Favorire la diversificazione, la creazione e lo sviluppo di piccole imprese nonché dell'occupazione;
- 6B – Stimolare lo sviluppo locale nelle zone rurali;
- 6C – Promuovere l'accessibilità, l'uso e la qualità delle tecnologie dell'informazione e della comunicazione (TIC) nelle zone rurali.

Nell'ambito del progetto relativo alla realizzazione dell'impianto agro-fotovoltaico "S&P 12", gli obiettivi risultano compatibili con le Focus Area descritte nel PSR Sicilia 2014/2022 e

relativi alla competitività del settore agricolo, alla gestione sostenibile delle risorse naturali e allo sviluppo equilibrato dei territori rurali.

#### 4.3.1.4 Piano di Gestione del Distretto Idrografico della Sicilia – 3° Ciclo di Pianificazione (2021-2027)

Con la Direttiva 2000/60/CE il Parlamento europeo ed il Consiglio dell'Unione europea si propongono di istituire un quadro per l'azione comunitaria in materia di acque, finalizzato alla protezione delle *acque superficiali interne*, delle *acque di transizione* e delle *acque costiere e sotterranee*.

Gli Stati membri hanno l'obbligo di attuare le disposizioni di cui alla citata Direttiva attraverso un processo di pianificazione strutturato in 3 cicli temporali: "2009-2015" (1° Ciclo), "2015-2021" (2° Ciclo) e "2021-2027" (3° Ciclo), al termine di ciascuno dei quali è richiesta l'adozione di un "*Piano di gestione*" (ex art. 13), contenente un programma di misure che tiene conto dei risultati delle analisi prescritte dall'articolo 5, allo scopo di realizzare gli obiettivi ambientali di cui all'articolo 4.

La Direttiva 2000/60/CE è stata recepita nell'ordinamento italiano con il D.Lgs. 152/2006 e s.m.i., il quale ha disposto che l'intero territorio nazionale, ivi comprese le isole minori, è ripartito in n. 8 "*Distretti idrografici*" (ex art. 64) e che per ciascuno di essi debba essere redatto un "*Piano di gestione*" (ex art. 117, comma 1), la cui adozione ed approvazione spetta alla "*Autorità di Distretto idrografico*".

Il "*Distretto idrografico della Sicilia*", così come disposto dall'art. 64, comma 1, lettera g), del D.Lgs. 152/2006 e s.m.i., comprende i bacini della Sicilia, già bacini regionali ai sensi della Legge 18/05/1989, n. 183 (n. 116 bacini idrografici, comprese e isole minori), ed interessa l'intero territorio regionale (circa 26.000 Km<sup>2</sup>).

Il "*Piano di gestione del Distretto idrografico della Sicilia*", relativo al **1° Ciclo di pianificazione (2009-2015)**, è stato sottoposto alla procedura di "*valutazione ambientale strategica*" in sede statale (ex artt. da 13 a 18 del D.Lgs. 152/2006 e s.m.i.), ed è stato approvato dal Presidente del Consiglio dei Ministri con il DPCM del 07/08/2015.

Concluso il "*primo step*", la stessa Direttiva comunitaria dispone che "*I piani di gestione dei bacini idrografici sono riesaminati e aggiornati entro 15 anni dall'entrata in vigore della presente direttiva e, successivamente, ogni sei anni*" (ex art. 13, comma 7) e che "*I programmi*

*di misure sono riesaminati ed eventualmente aggiornati entro 15 anni dall'entrata in vigore della presente direttiva e successivamente, ogni sei anni. Eventuali misure nuove o modificate, approvate nell'ambito di un programma aggiornato, sono applicate entro tre anni dalla loro approvazione"* (ex art. 11, comma 8).

La Regione Siciliana, al fine di dare seguito alle disposizioni di cui sopra, ha redatto l'aggiornamento del *"Piano di gestione del Distretto idrografico della Sicilia"*, relativo al **2° Ciclo di pianificazione (2015-2021)**, ed ha contestualmente avviato la procedura di *"verifica di assoggettabilità"* alla *"valutazione ambientale strategica"* in sede statale (ex art. 12 del D.Lgs. 152/2006 e s.m.i.).

L'Autorità di Bacino del Distretto idrografico della Sicilia è stata istituita con legge regionale 8 maggio 2018 n. 8, in attuazione dell'art. 63, comma 2, del D. lgs. 152 del 2006, ed è stata individuata quale soggetto competente all'adozione del Piano di gestione del Distretto idrografico della Sicilia.

L'Autorità di Bacino, al fine di dare seguito alle disposizioni di cui sopra:

- Ha avviato il processo di aggiornamento del Piano di Gestione secondo le direttrici definite dal documento *"Calendario, programma di lavoro e dichiarazione delle misure consultive per il riesame e l'aggiornamento del Piano di Gestione del Distretto Idrografico della Sicilia – Terzo ciclo di pianificazione"* approvato dalla Conferenza istituzionale permanente con deliberazione n. 3 del 4 aprile 2019;
- Ha avviato la seconda fase della partecipazione pubblica con la pubblicazione, nel dicembre 2019, del documento *"Riesame analisi e aggiornamento delle caratteristiche del distretto idrografico e analisi impatti"*, che costituisce adempimento all'art. 5 della Direttiva 2000/60; quest'ultimo articolo richiede, in preparazione di ciascuna revisione del piano, la predisposizione di un quadro conoscitivo aggiornato delle caratteristiche del distretto, dell'impatto delle attività umane sullo stato delle acque superficiali e sotterranee ed un'analisi economica dell'utilizzo idrico;
- Ha redatto il presente **Progetto di piano di gestione del distretto idrografico della Sicilia, relativo al 3° Ciclo di pianificazione (2021-2027)**.

Il *"Piano di gestione del Distretto idrografico della Sicilia"*, facendo capo alla Direttiva 2000/60/CE e al D.Lgs 152/2006 e s.m.i. (Parte III), rappresenta lo strumento tecnico-



amministrativo attraverso il quale definire ed attuare una strategia per la protezione delle acque superficiali interne, delle acque di transizione, delle acque costiere e sotterranee, che, in riferimento alla Direttiva 2000/60/CE:

- impedisca un ulteriore deterioramento, protegga e migliori lo stato degli ecosistemi acquatici e degli ecosistemi terrestri e delle zone umide direttamente dipendenti dagli ecosistemi acquatici sotto il profilo del fabbisogno idrico;
- agevoli un utilizzo idrico sostenibile fondato sulla protezione a lungo termine delle risorse idriche disponibili;
- miri alla protezione rafforzata e al miglioramento dell'ambiente acquatico, anche attraverso misure specifiche per la graduale riduzione degli scarichi, delle emissioni e delle perdite di sostanze prioritarie e l'arresto o la graduale eliminazione degli scarichi, delle emissioni e delle perdite di sostanze pericolose prioritarie;
- assicuri la graduale riduzione dell'inquinamento delle acque sotterranee e ne impedisca l'aumento;
- contribuisca a mitigare gli effetti delle inondazioni e della siccità;

contribuendo quindi a:

- garantire una fornitura sufficiente di acque superficiali e sotterranee di buona qualità per un utilizzo idrico sostenibile, equilibrato ed equo;
- ridurre in modo significativo l'inquinamento delle acque sotterranee;
- proteggere le acque territoriali e marine, e
- realizzare gli obiettivi degli accordi internazionali in materia, compresi quelli miranti a impedire ed eliminare l'inquinamento dell'ambiente marino: con azione comunitaria ai sensi dell'articolo 16, paragrafo 3, per arrestare o eliminare gradualmente gli scarichi, le emissioni e le perdite di sostanze pericolose prioritarie al fine ultimo di pervenire a concentrazioni, nell'ambiente marino, vicine ai valori del fondo naturale per le sostanze presenti in natura e vicine allo zero per le sostanze sintetiche antropogeniche.

In riferimento al D.Lgs 152/2006 e s.m.i. (Parte III):

- l'art. 64 (*Distretti Idrografici*) dispone che l'intero territorio nazionale, ivi comprese le isole minori, è ripartito nei seguenti distretti idrografici (...), alla lettera g), individua il distretto idrografico della Sicilia, con superficie di circa 26.000 Km<sup>2</sup>, comprendente i bacini della Sicilia, già bacini regionali ai sensi della legge n. 183 del 1989;
- l'art. 66 (*adozione ed approvazione dei Piani di Bacino*) individua le modalità di adozione ed approvazione dei piani di bacino e dei piani di gestione:
  - ✓ il Piano (...), corredato dal relativo rapporto ambientale, è adottato a maggioranza dalla conferenza istituzionale permanente che, con propria deliberazione, contestualmente stabilisce (comma 2) termini per l'adozione da parte delle regioni dei provvedimenti conseguenti e, quali componenti del piano costituiscono interesse esclusivo delle singole regioni e quali costituiscono interessi comuni a due o più regioni.
  - ✓ il Piano di gestione, corredato dal relativo rapporto ambientale, è inviato ai componenti della Conferenza istituzionale permanente almeno venti giorni prima della data fissata per la conferenza; in caso di decisione a maggioranza, la delibera di adozione deve fornire una adeguata ed analitica motivazione rispetto alle opinioni dissenzianti espresse nel corso della conferenza (comma 3);
  - ✓ in caso di inerzia in ordine agli adempimenti regionali, il Presidente del Consiglio dei Ministri, su proposta del Ministro dell'ambiente e della tutela del territorio, previa diffida ad adempiere entro un congruo termine e sentita la regione interessata, assume i provvedimenti necessari, ivi compresa la nomina di un commissario "ad acta", per garantire comunque lo svolgimento delle procedure e l'adozione degli atti necessari per la formazione del piano (comma 4);
  - ✓ dell'adozione del piano è data notizia secondo le forme e con le modalità previste dalla parte seconda del presente decreto

- ai fini dell'esperimento della procedura di valutazione ambientale strategica (VAS) in sede statale (comma 5);
- ✓ conclusa la procedura di valutazione ambientale strategica (VAS), sulla base del giudizio di compatibilità ambientale espresso dall'autorità competente, i piani di bacino sono approvati con decreto del Presidente del Consiglio dei Ministri, con le modalità di cui all'articolo 57, comma 1, lettera a), numero 2), e sono poi pubblicati nella Gazzetta Ufficiale e nei Bollettini Ufficiali delle regioni territorialmente competenti (comma 6);
  - ✓ le Autorità di bacino promuovono la partecipazione attiva di tutte le parti interessate all'elaborazione, al riesame e all'aggiornamento dei piani di bacino, provvedendo affinché, per ciascun distretto idrografico, siano pubblicati e resi disponibili per eventuali osservazioni del pubblico, inclusi gli utenti, concedendo un periodo minimo di sei mesi per la presentazione di osservazioni scritte, i seguenti documenti (comma 7): il calendario e il programma di lavoro per la presentazione del piano, inclusa una dichiarazione delle misure consultive che devono essere prese almeno tre anni prima dell'inizio del periodo cui il piano si riferisce; una valutazione globale provvisoria dei principali problemi di gestione delle acque, identificati nel bacino idrografico almeno due anni prima dell'inizio del periodo cui si riferisce il piano e copia del progetto del piano di gestione, almeno un anno prima dell'inizio del periodo cui il piano si riferisce.
- l'art. 117 (piani di gestione e registro delle aree protette) dispone che:
- ✓ per ciascun distretto idrografico è adottato un Piano di gestione, che rappresenta articolazione interna del Piano di bacino distrettuale di cui all'articolo 65. Il Piano di gestione costituisce pertanto piano stralcio del Piano di bacino e viene adottato e approvato secondo le procedure stabilite per quest'ultimo

- dall'articolo 66. Le Autorità di bacino, ai fini della predisposizione dei Piani di gestione, devono garantire la partecipazione di tutti i soggetti istituzionali competenti nello specifico settore (comma 1);
- ✓ il Piano di gestione è composto dagli elementi indicati nella parte A dell'Allegato 4 alla parte terza del presente decreto (comma 2);
  - ✓ l'Autorità di bacino, sentite le Autorità d'ambito del servizio idrico integrato, istituisce entro sei mesi dall'entrata in vigore della presente norma, sulla base delle informazioni trasmesse dalle regioni, un registro delle aree protette di cui all'Allegato 9 alla parte terza del presente decreto, designate dalle autorità competenti ai sensi della normativa vigente (comma 3).
- L'art. 164 (*disciplina delle acque nelle aree protette*) dispone che:
- ✓ Nell'ambito delle aree naturali protette nazionali e regionali, l'ente gestore dell'area protetta, sentita l'Autorità di bacino, definisce le acque sorgive, fluenti e sotterranee necessarie alla conservazione degli ecosistemi, che non possono essere captate;
  - ✓ Il riconoscimento e la concessione preferenziale delle acque superficiali o sorgentizie che hanno assunto natura pubblica per effetto dell'articolo 1 della legge 5 gennaio 1994, n. 36, nonché le concessioni in sanatoria, sono rilasciati su parere dell'ente gestore dell'area naturale protetta. Gli Enti gestori di aree protette verificano le captazioni e le derivazioni già assentite all'interno delle aree medesime e richiedono all'autorità competente la modifica delle quantità di rilascio qualora riconoscano alterazioni degli equilibri biologici dei corsi d'acqua oggetto di captazione, senza che ciò possa dare luogo alla corresponsione di indennizzi da parte della pubblica amministrazione, fatta salva la relativa riduzione del canone demaniale di concessione.

L'Allegato 4 (parte A) alla parte terza del D.L.vo 152/2006 indica gli elementi di cui il Piano di gestione deve essere composto.

Il quadro degli obiettivi sopra riportati si concretizza attraverso il vincolo di raggiungere lo stato ambientale "buono" per tutti i corpi idrici del Distretto, e sottendono l'idea che non è sufficiente avere acqua di buona qualità per avere un corpo idrico in "buono stato di qualità". In pratica, oltre ad avere acqua di buona qualità, i corpi idrici devono essere degli ecosistemi di buona qualità e devono avere un buono stato non solo della componente chimico fisica, ma anche di quella biologica ed idromorfologica.

Pertanto, gli obiettivi richiedono di ottimizzare gli usi della risorsa idrica cercando applicare il concetto della sostenibilità a tutti i livelli al fine di non deteriorare la qualità dei corpi idrici, ad esempio riducendo i prelievi e lasciando più acqua alla circolazione naturale, e riducendo i carichi inquinanti, perseguendo usi sostenibili e durevoli delle risorse idriche, con priorità per quelle potabili. Ed altresì, di intervenire sui corpi idrici con uno stato ambientale inferiore a quello di buona qualità, al fine di poterlo raggiungere entro il 2027 e/o di mantenere la "qualità dei corpi idrici", intesi come ecosistemi (naturali o artificiali) o acquiferi, indipendentemente dalle loro eventuali utilizzazioni, attuando il risanamento dei corpi idrici inquinati, e mantenendo la capacità naturale di autodepurazione dei corpi idrici, nonché la capacità di sostenere comunità animali e vegetali ampie e ben diversificate. Il complesso degli obiettivi, dovrebbe garantire una qualità delle acque adeguata per i corpi idrici, e specificatamente per le acque destinate a specifiche destinazioni d'uso (potabile, balneazione, molluschicoltura, vita dei pesci).

Infine, il piano, per perseguire l'ultimo degli obiettivi elencati deve prevedere azioni in grado di "gestire" le situazioni derivanti da fenomeni alluvionali, proteggendo la popolazione ed il patrimonio dai rischi, queste azioni prevedono anche il ripristino delle condizioni naturali degli alvei "artificializzati".

A partire da quanto sopra, il "*Piano di gestione del Distretto idrografico della Sicilia*" può prefiggersi di conseguire **obiettivi ambientali** meno rigorosi per corpi idrici specifici qualora, a causa delle ripercussioni dell'attività umana, o delle loro condizioni naturali, il conseguimento di tali obiettivi sia non fattibile o esageratamente oneroso, e ricorrano le seguenti condizioni:

- bisogni ambientali e socioeconomici cui sono finalizzate dette attività umane del corpo idrico non possono essere soddisfatti con altri mezzi i quali rappresentino

un'opzione significativamente migliore sul piano ambientale e tale da non comportare oneri esagerati;

- gli obiettivi ambientali meno rigorosi e le relative motivazioni figurano espressamente nel piano di gestione del bacino idrografico tali obiettivi sono rivisti ogni sei anni.

Per ciò che concerne l'ultimo obiettivo, il deterioramento temporaneo dello stato del corpo idrico dovuto a circostanze naturali o di forza maggiore eccezionali e ragionevolmente imprevedibili, in particolare alluvioni violente e siccità prolungate, o in esito a incidenti ragionevolmente imprevedibili, potrà essere consentito purché ricorrano tutte le seguenti condizioni:

- è fatto tutto il possibile per impedire un ulteriore deterioramento dello stato e per non compromettere il raggiungimento degli obiettivi del piano in altri corpi idrici non interessati da dette circostanze;
- il Piano di Gestione del distretto idrografico prevede espressamente le situazioni in cui possono essere dichiarate dette circostanze ragionevolmente imprevedibili o eccezionali, anche adottando gli indicatori appropriati;
- le misure da adottare quando si verificano tali circostanze eccezionali sono contemplate nel programma di misure e non compromettono il ripristino della qualità del corpo idrico una volta superate le circostanze in questione;
- gli effetti delle circostanze eccezionali o imprevedibili sono sottoposti a un riesame annuale e, è fatto tutto il possibile per ripristinare nel corpo idrico, non appena ciò sia ragionevolmente fattibile, lo stato precedente agli effetti di tali circostanze;
- una sintesi degli effetti delle circostanze e delle misure adottate o da adottare a norma delle lettere a) e d) sia inserita nel successivo aggiornamento del piano di gestione del bacino idrografico.

Per raggiungere gli obiettivi del Piano sono state individuate una "batteria" di azioni da programmare, inserite all'interno delle seguenti di misure:

- A. **Attività istituzionali:** azioni di regolamentazione finalizzate ad armonizzare le competenze e le funzioni esercitate, in campo ambientale, dalle pubbliche amministrazioni nel distretto; introdurre strumenti di analisi economica che consentano una valutazione costi-efficacia e costi-benefici che includa i costi



ambientali; definire linee guida per l'attivazione di strumenti di programmazione negoziata, come i contratti di fiume;

- B. **Misure volte a ridurre il prelievo di risorsa idrica:** misure per la regolamentazione dei prelievi stessi e delle azioni che hanno incidenza su prelievi e consumi di risorsa idrica (ad esempio, l'introduzione di norme edilizie che prescrivano l'adozione di sistemi per il risparmio idrico); meccanismi di incentivazione di azioni per il risparmio idrico (ad esempio, il riutilizzo di acque reflue); misure di tipo strutturale (ad esempio, la riduzione delle perdite in rete); campagne informative e di sensibilizzazione, studi e ricerche e misure per la vigilanza ed il controllo sui prelievi;
- C. **Misure volte a ridurre i carichi puntuali:** Misure di tipo strutturale, riguardanti l'adeguamento ed il miglioramento dei sistemi di collettamento e di depurazione esistenti, la riduzione delle emissioni attraverso le migliori tecniche disponibili e l'attuazione delle condizioni per il rilascio del DMV al fine di mantenere le capacità di diluizione, ossigenazione e autodepurazione;
- D. **Misure volte a ridurre i carichi diffusi:** riguardano la realizzazione di sistemi filtro (fasce tampone boscate) lungo i corsi d'acqua per la captazione di inquinanti di origine diffusa, di sistemi per la gestione delle acque di dilavamento e di prima pioggia e di sistemi di fitodepurazione per il trattamento di reflui zootecnici;
- E. **Misure di tutela ambientale:** misure prevalentemente di tipo strutturale e di regolamentazione. Quelle strutturali prevedono il recupero e ripristino di ecosistemi acquatici, attraverso azioni di riequilibrio dei processi naturali e, ove necessario, di ricostruzione degli habitat, il recupero di aree degradate e la gestione oculata dei demani e delle fasce costiere. Le misure di regolamentazione comprendono l'adeguamento della normativa per la tutela dal rischio idrogeologico, in funzione della salvaguardia degli ecosistemi fluviali, l'attuazione dei piani di gestione delle aree SIC e ZPS e l'individuazione di linee guida per il controllo naturale dell'invasione di specie aliene. Tra le misure di tutela ambientale ricadono anche studi e ricerche, campagne informative, azioni di vigilanza e controllo e meccanismi di incentivazione a sostegno di azioni di riqualificazione e ripristino di processi naturali. Si ritiene opportuno sottolineare

che alcune misure, comprese in questa categoria per ragioni organizzative, vanno anche a vantaggio di altri obiettivi come la riduzione dei carichi inquinanti;

- F. **Monitoraggio:** Le azioni ricomprese in tale misura sono trasversali ed hanno lo scopo di aggiornare periodicamente lo stato conoscitivo, di misurare il grado di raggiungimento degli obiettivi della Direttiva 2000/60, di misurare il grado di efficacia delle azioni proposte e di monitorare il grado di raggiungimento degli obiettivi ambientali.

In relazione alla tipologia di intervento previsto, illustrato in dettaglio nel Quadro di Riferimento Progettuale, risultato trascurabili le interazioni sulla componente "ambiente idrico", dall'analisi effettuata:

- Il progetto in esame non risulta specificatamente considerato tra gli strumenti di intervento contemplati dal Piano, che persegue la tutela, l'uso razionale e sostenibile della risorsa idrica nonché specifici obiettivi di qualità ambientale;
- non risulta in contrasto, con le misure di prevenzione dell'inquinamento o di risanamento per specifiche aree sottoposte a specifica tutela quali:
  - ✓ Aree sensibili, quali laghi naturali, acque dolci, ecc.;
  - ✓ Zone vulnerabili da nitrati di origine agricola;
  - ✓ Zone vulnerabili da prodotti fitosanitari;
  - ✓ Aree di salvaguardia delle acque superficiali e sotterranee destinate al consumo idrico.
- non presenta elementi in contrasto, in termini di consumi idrici, in quanto non comporterà impatti in termini quali-quantitativi dell'acqua utilizzata durante l'esercizio, come dettagliatamente descritto nel Quadro Ambientale e nella Relazione Agronomica.
- non presenta elementi in contrasto, in termini di scarichi idrici, in quanto comporterà unicamente la generazione di reflui idrici civili e di acque meteoriche limitatamente all'area dell'impianto di utenza, che saranno in gestite in accordo alla specifica disciplina prevista dalla normativa vigente, come dettagliatamente descritto nel Quadro Ambientale.

#### 4.3.1.5 Piano Delle Bonifiche Delle Aree Inquinata

I piani di bonifica possono essere considerati tra i primi strumenti di pianificazione ambientale introdotti nel nostro Paese. Gli elementi che compongono il Piano non hanno soltanto il carattere di intervento di bonifica indirizzato alla restituzione alle attività produttive primarie di aree malsane o inquinate, ma concorrono in un intervento di recupero di aree territoriali contaminate da rifiuti e caratterizzate da condizioni di rischio sanitario ed ambientale.

Le norme di riferimento antecedenti al 1997, risultavano carenti nel settore specifico delle bonifiche dei terreni inquinati ed erano:

- D.P.R. 915 del 10.9.1982 e successive disposizioni applicative (deliberazione del Comitato Interministeriale del 27.7.1984) concernenti la classificazione e lo smaltimento dei rifiuti, compresi i rifiuti tossico-nocivi;
- Legge 441 del 29.10.1987 (art. 5) che affidava alle regioni il compito di predisporre ed approvare i Piani per la bonifica delle aree inquinate;
- Legge 475 del 9.11.1988 recante "Disposizioni urgenti in materia di smaltimento di rifiuti industriali";
- Decreto ministeriale del 16.5.1989 con cui il Ministero dell'Ambiente fissa i criteri e le linee guida per la elaborazione e predisposizione dei Piani di bonifica, una lista di priorità, nonché strumenti finanziari di intervento, sia per la progettazione che per la realizzazione delle opere di bonifica.

L'entrata in vigore del D.Lgs. n. 22/97 ha abrogato il D.P.R. n. 915/82, la Legge n. 441/87 (ad eccezione degli artt. 1, 1 bis, 1 ter, 1 quater, 1 quinquies e 14, comma 1) e la Legge n. 475/88 (ad eccezione degli artt. 7, 9 e 9 quinquies); successivamente il D.Lgs. n. 22/97 è stato integrato ed in parte modificato dal D.Lgs. n. 389 dell'8.11.1997.

Ad oggi, la normativa di riferimento è il Decreto Legislativo n° 152 del 03.04.2006 (Testo Unico sull'Ambiente, e successive modifiche), che rappresenta l'attuale Legge Quadro per le "norme in materia ambientale", ha modificato sia l'approccio all'argomento, per i siti potenzialmente contaminati, sia le procedure di bonifica, per i siti da bonificare. All'interno del Piano è stata riorganizzata l'intera materia relativa alla bonifica dei siti contaminati; in essa sono definite le nuove procedure, i criteri e le modalità per lo svolgimento delle operazioni necessarie per l'eliminazione delle sorgenti dell'inquinamento e per la riduzione delle concentrazioni di sostanze inquinanti. In Sicilia le modalità di gestione dei siti

contaminati sono descritte nel Piano Regionale delle Bonifiche delle aree inquinate adottato con Ordinanza Commissariale n° 1166 del 18.12.2002.

I siti contaminati comprendono quelle aree nelle quali, in seguito ad attività umane svolte o in corso, è stata accertata, sulla base della vigente normativa, un'alterazione delle caratteristiche naturali del suolo da parte di un agente inquinante. Il numero complessivo di siti sull'intero territorio regionale, individuati in seguito all'attività ispettiva di ARPA Sicilia, è cresciuto di 55 unità sino ad arrivare al totale di 516 (pur mancando ad oggi il dato relativo ai controlli effettuati dalla Struttura Territoriale ARPA di Palermo). Il quadro che emerge è indicativo delle attività svolte sul territorio siciliano soprattutto dagli Enti preposti alla gestione del territorio. Le province maggiormente interessate sono quelle di Caltanissetta, Enna, Messina e Siracusa. Gli eventi principali causa della contaminazione sono gli eventi contaminanti all'interno dei Siti di Interesse Nazionale (circa il 33 %), quelli dovuti alla cattiva gestione d'impianti e strutture, per esempio la gestione dei serbatoi interrati presenti nei punti vendita di idrocarburi (circa il 18 %), nonché quelli derivanti dalla scorretta gestione delle discariche (circa il 12 %). In particolare per i punti vendita di idrocarburi, sebbene ogni singola situazione di contaminazione sia generalmente piuttosto limitata, il fenomeno è in senso generale molto critico sia per l'estrema distribuzione sul territorio, sia per la frequente ubicazione all'interno di aree residenziali.

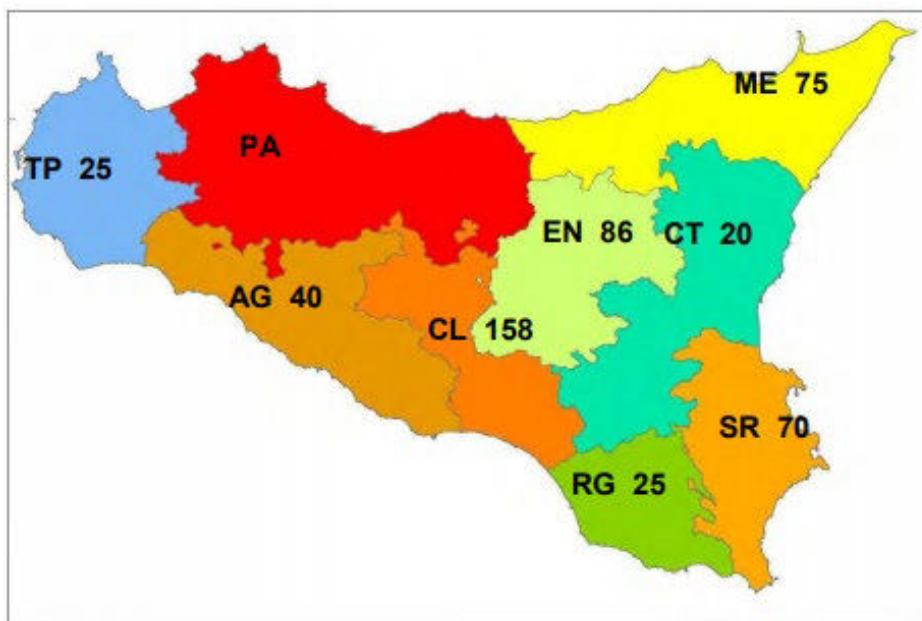


Fig. 17 – Ripartizione dei siti su scala provinciale - Anno 2017  
Fonte: Strutture Territoriali Arpa Sicilia. Elaborazione ARPA Sicilia (2018)

Al momento nelle aree in esame, non vi è evidenza della presenza di rifiuti speciali pericolosi tali da richiedere la bonifica dei siti in oggetto.

Nell'eventualità si dovesse riscontrare la necessità di eseguire lavori di bonifica, detti lavori saranno affidati ad imprese locali regolarmente autorizzate, ed iscritte all'Albo Nazionale dei Gestori Ambientali per la Categoria 9 (Bonifica dei siti) e per la Categoria 5 (Raccolta e trasporto di rifiuti speciali pericolosi).

#### 4.3.1.6 Pianificazione e Programmazione in Materia di Rifiuti e Scarichi Idrici

##### Rifiuti e scarichi idrici

In tabella seguente sono sintetizzate le principali interazioni con l'ambiente potenzialmente generate nella fase di realizzazione (inclusa la fase di dismissione) e nella fase di esercizio; sono pertanto individuate le componenti ambientali interessate la cui analisi è stata approfondita nello Studio di Impatto Ambientale.

Parametro di interazione		Tipo di Interazione e componenti/fattori ambientali potenzialmente interessati	Fase
Produzione rifiuti	Rifiuti da attività di scavo e altre tipologie di rifiuti da cantiere	Diretta: Suolo e sottosuolo Diretta: Assetto antropico-infrastrutture (movimentazione rifiuti prodotti)	<b>Realizzazione/Dismissione</b>
	Rifiuti da attività da manutenzione e gestione	Indiretta: Suolo e sottosuolo	<b>Esercizio</b>

	dell'impianto fotovoltaico	Diretta: Assetto antropico-infrastrutture (movimentazione rifiuti prodotti)	
Scarichi idrici	Impiego di bagni chimici, nessuna produzione di scarichi idrici	Diretta: Ambiente idrico	<b>Realizzazione/Dismissione</b>
	Scarico acque meteoriche		<b>Esercizio</b>
	Scarichi idrici Stazione rete-utente		

### Produzione di rifiuti

I rifiuti prodotti dalla realizzazione del progetto derivano essenzialmente dalla fase di cantiere. Procedendo alla attribuzione preliminare dei singoli codici CER, che sarà resa definitiva solo in fase di lavori iniziati, si possono descrivere i rifiuti prodotti come appartenenti alle seguenti categorie (in rosso evidenziati i rifiuti speciali pericolosi):

Codice CER rifiuto	Descrizione del rifiuto
CER 150101	imballaggi di carta e cartone
CER 150102	imballaggi in plastica
CER 150103	imballaggi in legno
CER 150104	imballaggi metallici
CER 150105	imballaggi in materiali compositi
CER 150106	imballaggi in materiali misti
CER 150110*	imballaggi contenenti residui di sostanze pericolose o contaminati da tali sostanze
CER 150203	assorbenti, materiali filtranti, stracci e indumenti protettivi,



	diversi da quelli di cui alla voce 150202
CER 160210*	apparecchiature fuori uso contenenti PCB o da essi contaminate, diverse da quelle di cui alla voce 160209
CER 160304	rifiuti inorganici, diversi da quelli di cui alla voce 160303
CER 160306	rifiuti organici, diversi da quelli di cui alla voce 160305
CER 160604	batterie alcaline (tranne 160603)
CER 160601*	batterie al piombo
CER 160605	altre batterie e accumulatori
CER 160799	rifiuti non specificati altrimenti (acque di lavaggio piazzale)
CER 161002	soluzioni acquose di scarto, diverse da quelle di cui alla voce 161001
CER 161104	altri rivestimenti e materiali refrattari provenienti dalle lavorazioni metallurgiche, diversi da quelli di cui alla voce 161103
CER 161106	rivestimenti e materiali refrattari provenienti da lavorazioni non metallurgiche, diversi da quelli di cui alla voce 161105
CER 170107	miscugli o scorie di cemento, mattoni, mattonelle e ceramiche, diverse da quelle di cui alla voce 170106
CER 170202	vetro
CER 170203	plastica
CER 170302	miscele bituminose diverse da quelle di cui alla voce 170301
CER 170407	metalli misti
CER 170411	cavi, diversi da quelli di cui alla voce 170410
CER 170504	terra e rocce, diverse da quelle di cui alla voce 170503
CER 170604	materiali isolanti diversi da quelli di cui alle voci 170601 e 170603
CER 170903*	altri rifiuti dell'attività di costruzione e demolizione (compresi

	rifiuti misti) contenenti sostanze pericolose
--	--

Le quantità totali prodotte si prevedono esigue. In ogni caso, nell'area di cantiere saranno organizzati gli stoccaggi in modo da gestire i rifiuti separatamente per tipologia e pericolosità, in contenitori adeguati alle caratteristiche del rifiuto. I rifiuti destinati al recupero saranno stoccati separatamente da quelli destinati allo smaltimento. Tutte le tipologie di rifiuto prodotte in cantiere saranno consegnate a ditte esterne, regolarmente autorizzate alle successive operazioni di trattamento (smaltimento e/o recupero) ai sensi della vigente normativa di settore.

Nello specifico i rifiuti prodotti nella fase di Realizzazione / Dismissione sia quelli prodotti durante la fase di esercizio dell'impianto saranno conferiti, tramite apposita convenzione, ad impianti di recupero e/o smaltimento e trasportati da ditte autorizzate ed iscritte all'Albo Nazionale Gestori Ambientali nelle categorie 4 (Rifiuti speciali non pericolosi) e categoria 5 (Rifiuti speciali pericolosi).

Per quanto riguarda il particolare codice CER 170504, riconducibile alle terre e rocce provenienti dallo scavo per il livellamento dell'area, si prevede di riutilizzarne la maggior parte per i rinterri previsti. Coerentemente con quanto disposto dall'art. 186 del correttivo al Codice Ambientale (D. Lgs. 4/08), il riutilizzo in loco di tale quantitativo di terre (per rinterri, riempimenti, rimodellazioni e rilevati) viene effettuato nel rispetto di alcune condizioni:

- L'impiego diretto delle terre escavate deve essere preventivamente definito;
- La certezza dell'integrale utilizzo delle terre escavate deve sussistere sin dalla fase di produzione;
- Non deve sussistere la necessità di trattamento preventivo o di trasformazione preliminare delle terre escavate ai fini del soddisfacimento dei requisiti merceologici e di qualità ambientale idonei a garantire che il loro impiego ad impatti qualitativamente e quantitativamente diversi da quelli ordinariamente consentiti ed autorizzati per il sito dove sono desinate ad essere utilizzate;
- Deve essere garantito un elevato livello di tutela ambientale;

- Le terre non devono provenire da siti contaminati o sottoposti ad interventi di bonifica.

Le loro caratteristiche chimiche e chimico-fisiche siano tali che il loro impiego nel sito prescelto non determini rischi per la salute e per la qualità delle matrici ambientali interessate ed avvenga nel rispetto delle norme di tutela delle acque superficiali e sotterranee, della flora, della fauna degli habitat e delle aree naturali protette.

La parte rimanente, previa verifica analitica, sarà avviata al corretto smaltimento o riutilizzo.

La Società Proponente prevedrà che le attività quali manutenzione e ricovero mezzi e attività varie di officina, nonché depositi di prodotti chimici o combustibili liquidi, siano effettuate in aree pavimentate e coperte, dotate di opportuna pendenza che convogli eventuali sversamenti in pozzetti ciechi a tenuta.

Analogamente, sia in fase di cantiere che in fase di esercizio dell'opera, sarà individuata un'adeguata area adibita ad operazioni di deposito temporaneo di rifiuti; gli stessi saranno raccolti in appositi contenitori consoni alla tipologia stessa di rifiuto e alle relative eventuali caratteristiche di pericolo.

### **Scarichi idrici**

Durante le fasi di cantiere, verranno adottati accorgimenti per ridurre il rischio di contaminazione del suolo e del sottosuolo. Per la realizzazione dell'impianto agro-fotovoltaico e delle opere relativamente connesse, verranno realizzate delle aree finalizzate allo stoccaggio dei materiali e all'ubicazione delle strutture, e in corrispondenza delle stazioni smistamento/rete/utente, verranno realizzate anche delle fosse imhoff per lo smaltimento degli scarichi nei locali delle stazioni.

Durante la fase di realizzazione e dismissione nelle aree di cantiere è stato previsto l'impiego di bagni chimici mobili di qualità, rispondendo a quanto stabilito dal Testo Unico sulla Sicurezza (D.Lgs 81/08) attraverso imprese autorizzate che offrono un servizio completo di assistenza che include consegna, posizionamento, manutenzione periodica e ritiro, conformemente a quanto stabilito dalla Norma UNI EN 16194.

Per controllare la dispersione di idrocarburi nel suolo e ridurre al minimo le emissioni di inquinanti connesse con le perdite accidentali di carburante, olii o liquidi, le attività di

manutenzione ordinaria, di officina e di stazionamento dei mezzi al termine della giornata lavorativa avverranno in delle apposite aree pavimentate e dotate di opportuna pendenza che convogli in pozzetti ciechi a tenuta.

Sempre a causa della modesta pendenza delle aste di drenaggio e delle zone limitrofe esistono zone con ruscellamento diffuso e zone che tendono a saturarsi in caso di eventi piovosi. Tutti questi aspetti sono facilmente risolvibili nell'ambito della sistemazione idraulica da eseguire in fase esecutiva per la posa in opera delle strutture previste in progetto.

Nonostante la bassa vulnerabilità all'inquinamento del sito in studio si prevede di realizzare opportune piazzole di carico impermeabilizzate e dotate di disoleatore dove verranno eseguite le operazioni più rischiose quali i rifornimenti di carburante e gli interventi di manutenzione. Tali piazzole saranno realizzate in prossimità delle principali strade e a tal proposito si fa rilevare che su tutta l'area esistono già numerose fonti di inquinamento legate sia alla coltivazione intensiva sia alla pastorizia e agli allevamenti. Si osserva inoltre che l'area è già attraversata da numerose strade le cui cunette disperdono le acque di scolo della sede stradale direttamente nei terreni limitrofi senza alcun trattamento.

Lo svuotamento dei pozzetti ciechi a tenuta presenti nelle apposite arre d'impianto e delle fosse Imhoff presenti nella sottostazione elettrica verrà eseguita periodicamente, attraverso lo svuotamento, con l'eliminazione dei fanghi solidi tramite aspirazione; questi ultimi verranno trasportati da ditte autorizzate ed iscritte all'Albo Nazionale Gestori Ambientali ad un depuratore o una discarica autorizzata.

Si precisa che prima del conferimento dei fanghi in discarica e/o depuratore verrà eseguita un'analisi chimica dei rifiuti, secondo le disposizioni vigenti in materia. Infatti per il conferimento in discarica, l'art. 2 D.M. 27 settembre 2010, al fine di determinare l'ammissibilità del rifiuto in ciascuna categoria di rifiuto, così come definite dall'art. 4 del D.Lvo 13 gennaio 2003 n. 36, impone al produttore l'obbligo di "caratterizzare" il rifiuto. Tale caratterizzazione (da non confondere con la classificazione) deve essere eseguita in occasione del primo conferimento e ripetuta ad ogni variazione significativa del processo originante il rifiuto, e comunque almeno una volta all'anno.

#### 4.3.1.7 Piano Faunistico Venatorio

La legge statale 11 febbraio 1992, n. 157 *"Norme per la protezione della fauna selvatica omeoterma e per il prelievo venatorio"* e successive modifiche prevede, con l'articolo 10 *"Piani faunistico-venatori"*, che le regioni realizzino ed adottino, per una corretta ed attenta politica di gestione del patrimonio naturale, un piano faunistico-venatorio, con validità quinquennale, all'interno del quale vengano individuati gli indirizzi concreti verso la tutela della fauna selvatica, con riferimento alle esigenze ecologiche ed alla tutela degli habitat naturali, e verso la regolamentazione di un esercizio venatorio sostenibile, nel rispetto delle esigenze socio-economiche del paese.

Il Piano Faunistico venatorio rappresenta, pertanto, lo strumento fondamentale con il quale le regioni, anche attraverso la destinazione differenziata del territorio, definiscono le linee di pianificazione e di programmazione delle attività da svolgere sull'intero territorio per la conservazione e gestione delle popolazioni faunistiche e, nel rispetto delle finalità di tutela perseguite dalle normative vigenti, per il prelievo venatorio.

La Regione Siciliana ha recepito la norma nazionale con la legge n. 33 del 1° Settembre 1997 *"Norme per la protezione, la tutela e l'incremento della fauna selvatica e per la regolamentazione del prelievo venatorio. Disposizioni per il settore agricolo e forestale"* e successive modifiche e, con l'articolo 14 *"Pianificazione faunistico-venatoria"*, ha dettato le indicazioni generali per la redazione del Piano regionale faunistico-venatorio.

Per adempiere a tali indicazioni, il Dipartimento Interventi Strutturali per l'Agricoltura, con il presente documento, ha provveduto alla redazione e all'approvazione del nuovo Piano Regionale Faunistico-venatorio, valido per il quinquennio 2013-2018, aggiornato rispetto ai precedenti tre piani (1998-2000, 2000-2004 e 2006-2011), sia in relazione al nuovo assetto territoriale della Regione Siciliana, sia nel rispetto delle nuove normative, regionali, nazionali e comunitarie ed internazionali, sia sulla base delle nuove e numerose conoscenze tecnico-scientifiche avvenute negli ultimi anni e sia in coerenza con gli indirizzi tecnico-scientifici dettati dal *"Primo documento orientativo sui criteri di omogeneità e congruenza per la pianificazione faunistico-venatoria"* realizzato dall'Istituto Nazionale per la Fauna Selvatica (Spagnesi et al., 1994).

Per il raggiungimento di tali finalità primarie, il piano è stato redatto per il conseguimento dei seguenti obiettivi:

- assegnare quote di territorio differenziate, destinate rispettivamente alla protezione della fauna ed alla caccia programmata;
- migliorare la protezione diretta delle specie appartenenti alla fauna selvatica particolarmente protetta e/o minacciata e delle zoocenosi che contribuiscono al mantenimento di un elevato grado di biodiversità regionale, nazionale e globale;
- ripristinare gli habitat delle specie faunistiche e gli ecosistemi attraverso interventi di miglioramento ambientale a fini faunistici;
- interagire con i soggetti gestori delle aree protette, relativamente ad una coordinata gestione della fauna selvatica;
- regolamentare l'attività venatoria con particolare attenzione ai Siti Natura 2000;
- contribuire a mitigare gli effetti delle attività derivanti dall'esercizio venatorio;
- rendere la gestione faunistico-venatoria compatibile con le attività agro-silvo-pastorali;
- assicurare il controllo delle specie faunistiche problematiche;
- realizzare una efficiente rete di centri di recupero della fauna selvatica ferita o debilitata;
- organizzare e avviare un'attività di monitoraggio costante della fauna selvatica nel territorio.

Tra le aree sottoposte al Piano Faunistico Venatorio 2013-2018 della Regione Siciliana per la pianificazione delle attività gestionali, è possibile includere:

- **Aree protette regionali:** i parchi e le riserve naturali sono stati istituiti sul territorio regionale con la principale funzione di tutela della natura, con il fine di rallentare fino ad arrestare la perdita di biodiversità e di intervenire con azioni concrete e dirette nella conservazione della fauna;



- **Siti Natura 2000:** l'importanza di queste aree è legata alla presenza di specie faunistiche o habitat ritenuti minacciati a livello europeo. La pianificazione faunistico-venatoria pertanto deve essere compatibile con i principi di conservazione e precauzione, per quanto riguarda tutte le azioni del presente piano;
- **Oasi di protezione:** vanno concepite e individuate sul territorio in relazione alla loro finalità e devono realmente contribuire in maniera significativa alla conservazione delle popolazioni delle specie minacciate;
- **Valichi Montani interessati dalle rotte di migrazione;**
- **Zone di protezione lungo le rotte di migrazione:** sulla base delle indicazioni normative, i principali criteri da adottare per l'individuazione delle Zone di protezione lungo le rotte di migrazione sono i seguenti:
  - ✓ *Passaggio e/o sosta temporanea di specie migratrici in elevate concentrazioni in relazione alle necessità di conservazione in ambito regionale, nazionale o globale, con particolare attenzione alle specie prioritarie inserite nell'allegato I della Direttiva Uccelli;*
  - ✓ *Distribuzione omogenea e strategica sul territorio siciliano;*
  - ✓ *Distanza da aree precluse all'attività venatoria;*

Per quanto riguarda le misure di tutela, queste devono prevedere la sospensione o la drastica riduzione dell'esercizio venatorio durante il periodo di migrazione, determinato dalle conoscenze locali relativamente alla fenologia delle specie migratrici, alle quali affiancare interventi di miglioramento ambientale e sensibilizzazione delle popolazioni umane locali;

- **Centri e allevamenti privati;**
- **Aziende Faunistico-Venatorie:** istituite per prevalenti finalità naturalistiche e faunistiche, in particolare devono provvedere alla gestione dei territori e all'esercizio dell'attività venatoria secondo programmi specifici per la conservazione, il ripristino, il miglioramento dell'ambiente naturale, in maniera tale da assicurare l'insediamento, la riproduzione e l'incremento delle popolazioni naturali di fauna

selvatica e di mantenere o migliorare l'equilibrio delle specie per le quali il territorio è maggiormente vocato;

- **Aziende Agro-Venatorie:** istituite ai fini di impresa agricola, con lo scopo di favorire lo sviluppo delle zone rurali ed hanno titolo ad usufruire di tutte le provvidenze previste a favore delle aziende agricole;
- **Demani Forestali,** ad eccezione di quelli che, secondo le disposizioni regionali, sentito il parere dell'Istituto nazionale per la fauna selvatica, non presentino condizioni favorevoli alla riproduzione ed alla sosta della fauna selvatica;
- **Zone di ripopolamento e cattura;**
- **Fondi chiusi;**
- **Altre aree ove sia vietata l'attività venatoria anche per effetto di altre leggi o disposizioni.**

In merito all'attività venatoria la Regione Siciliana ha identificato e differenziato, anche tenendo in considerazione le caratteristiche dei 17 comprensori identificati, sulla base degli aspetti geomorfologici e colturali del paesaggio, nelle linee guida del Piano territoriale paesistico-regionale, gli Ambiti Territoriali di Caccia aggregando, il territorio agro-silvo-pastorale non soggetto a protezione dei singoli comuni in relazione, per quanto possibile, a dimensione sub-provinciale, confini naturali, caratteristiche ambientali, omogeneità degli ambiti, gestione amministrativa, risorse faunistiche, indice di densità venatoria, diritto di esercizio venatorio nell'ATC interessato dal comune di residenza.

Tenendo conto dei criteri adottati e delle attuali conoscenze, sono stati identificati 23 Ambiti Territoriali di Caccia ricadenti negli stessi comuni del precedente piano faunistico (Tab. seguenti).

Ambiti Territoriali di Caccia	Comuni interessati
<i>Agrigento 1 (AG1)</i>	Agrigento, Porto Empedocle, Realmonte, Siculiana, Montallegro, Cattolica Eraclea, Ribera, Sciacca e Menfi, Bivona, Lucca Sicula, Cianciana, Villafranca Sicula, Burgio, Caltabellotta, Sambuca di Sicilia, S. Margherita Belice, Montevago, Calamonaci
<i>Agrigento 2 (AG2)</i>	Palma Montechiaro, Licata, Alessandria della Rocca, Aragona, Camastra, Cammarata, Campobello di Licata, Canicatti, Casteltermini, Castrofilippo, Comitini, Favara, Grotte, Joppolo Jancaxio, Licata, Naro, Palma di Montechiaro, Racalmuto, Raffadali, Ravanusa, S. Biagio Platani, S. Giovanni Gemini, Santa Elisabetta, Sant'Angelo Muxaro, Santo Stefano Quisquina
<i>Isole Pelagie (AG3)</i>	Lampedusa
<i>Caltanissetta 1 (CL1)</i>	Acquaviva Platani, Bompensiere, Caltanissetta, Campofranco, Delia, Marianopoli, Milena, Montedoro, Mussomeli, S. Caterina Villarmosa, S. Cataldo, Serradifalco, Sommatino, Sutera, Vallelunga Pratameno, Villalba
<i>Caltanissetta 2 (CL2)</i>	Butera, Gela, Mazzarino, Niscemi, Riesi
<i>Catania 1 (CT1)</i>	Aci Bonaccorsi, Aci Castello, Aci Catena, Acireale, Aci Sant'Antonio, Adrano, Belpasso, Biancavilla, Bronte, Calatabiano, Camporotondo Etneo, Castel di Judica, Castiglione di Sicilia, Catania, Frumefreddo di Sicilia, Giarre, Gravina di Catania, Linguaglossa, Maletto, Maniace, Mascali, Mascalucia, Militello in Val di Catania, Milo, Mineo, Misterbianco, Motta Sant'Anastasia, Nicolosi, Palagonia, Paternò, Pedara, Piedimonte Etneo, Raddusa, Ragalna, Ramacca, Randazzo, Riposto, S. Giovanni La Punta, S. Gregorio di Catania, S. Pietro Clarenza, Sant'Agata Li Battiati, Sant'Alfio, Santa Maria di Licodia, Santa Venerina, Scordia, Trecastagni, Tremestieri Etneo, Valverde, Viagrande, Zafferana Etnea
<i>Catania 2 (CT2)</i>	Caltagirone, Grammichele, Licodia Eubea, Mazzarone, Mirabella Imbaccari, San Cono, S. Michele di Ganzaria, Vizzini
<i>Enna 1 (EN1)</i>	Agira, Assoro, Catenanuova, Centuripe, Cerami, Gagliano Castelferrato, Leonforte, Nicosia, Regalbuto, Sperlinga, Nissoria, Troina



<b>Ambiti Territoriali di Caccia</b>	<b>Comuni interessati</b>
<i>Enna 2 (EN2)</i>	Enna, Calascibetta, Valguarnera Caropepe, Aidone, Piazza Armerina, Barrafranca, Pietraperzia, Villarosa
<i>Messina 1 (ME1)</i>	Acquedolci, Alcara Li Fusi, Capizzi, Capo d'Orlando, Capri Leone, Caronia, Castel di Lucio, Castell'Umberto, Cesarò, Frazzanò, Galati Mamertino, Longi, Militello Rosmarino, Mirto, Mistretta, Motta d'Affermo, Naso, Pettineo, Reitano, San Fratello, S. Marco D'Alunzio, S. Salvatore di Fitalia, Sant'Agata di Militello, San Teodoro, Santo Stefano di Camastra, Torrenova, Tortorici, Tusa
<i>Messina 2 (ME2)</i>	Ali, Ali Terme, Antillo, Barcellona Pozzo di Gotto, Basicò, Brolo, Casalvecchio Siculo, Castelmola, Castoreale, Condrò, Falcone, Ficarra, Fiumedinisi, Floresta, Fondachelli Fantina, Forza D'Agrò, Francavilla di Sicilia, Furci Siculo, Fumari, Gaggi, Galloodoro, Giardini Naxos, Gioiosa Marea, Graniti, Gualtieri Sicaminò, Itala, Letojanni, Librizzi, Limina, Malvagna, Mandanici, Mazzarò Sant'Andrea, Meri, Messina, Milazzo, Moio Alcantara, Monforte San Giorgio, Mongiuffi Melia, Montagnareale, Montalbano Licone, Motta Camastra, Nizza di Sicilia, Novara di Sicilia, Oliveri, Pace del Mela, Pagliara, Patti, Piraino, Raccuia, Roccafiorita, Roccalumera, Roccavaldina, Roccella Valdemone, Rodi Milici, Rometta, San Filippo del Mela, San Pier Niceto, San Piero Patti, Santa Domenica Vittoria, Sant'Alessio Siculo, Santa Lucia del Mela, Sant'Angelo di Brolo, Santa Teresa di Riva, Saponara, Savoca, Scaletta Zanclea, Sinagra, Spadafora, Taormina, Terme Vigliatore, Torregrotta, Tripi, Ucria, Valdina, Venetico, Villafranca Turena
<i>Isole Eolie (ME3)</i>	Lipari
<i>Palermo 1 (PA1)</i>	Altofone, Bagheria, Balestrate, Belmonte Mezzagno, Bisacchino, Bolognetta, Borgetto, Campofelice di Fitalia, Campofiorito, Camporeale, Capaci, Carini, Castronovo di Sicilia, Cefalà Diana, Chiusa Sclafani, Cinisi, Contessa Entellina, Corleone, Ficarazzi, Giardinello, Giuliana, Godrano, Isola delle Femmine, Lercara Friddi, Marineo, Mezzoiuso, Misilmeri, Monreale, Montelepre, Palazzo Adriano, Palermo, Partinico, Piana degli Albanesi, Prizzi, Roccamena, Roccapalumba, S. Cipirello, S. Giuseppe Jato, S. Cristina Gela, Santa Flavia, Terrasini, Torretta, Trappeto, Vicari, Villabate, Villafrati
<i>Palermo 2 (PA2)</i>	Alia, Alimena, Aliminusa, Altavilla Milicia, Baucina, Blufi, Bompietro, Caccamo, Caltavuturo, Campofelice di Roccella, Castelbuono, Casteldaccia, Castellana Sicula, Cefalù, Cerda, Ciminna, Collesano, Gangi, Geraci Siculo, Gratteri, Isnello, Lascari, Monte Maggiore Belsito, Petralia Soprana, Petralia Sottana, Polizzi Generosa, Pollina, S. Mauro Castelverde, Sciarra, Scillato, Sclafani Bagni, Termini Imerese, Trabia, Valledolmo, Ventimiglia di Sicilia, Resuttano
<i>Isola di Ustica (PA3)</i>	Ustica
<i>Ragusa 1 (RG1)</i>	Acate, Chiaramonte Gulfi, Comiso, Giarratana, Monterosso Almo, Ragusa, Santa Croce Camerina, Vittoria
<i>Ragusa 2 (RG2)</i>	Ispica, Pozzallo, Modica e Scicli
<i>Siracusa 1 (SR1)</i>	Augusta, Buccheri, Buscemi, Carlentini, Cassaro, Ferla, Francofonte, Lentini, Melilli, Palazzolo Acreide, Florida, Priolo Gargallo, Solarino, Sortino
<i>Siracusa 2 (SR2)</i>	Avola, Canicattini Bagni, Noto, Pachino, Porto Palo di Capo Passero, Rosolini, Siracusa
<i>Trapani 1 (TP1)</i>	S. Vito Lo Capo, Custonaci, Castellammare del Golfo, Alcamo, Buseto Palizzolo, Valderice, Erice, Trapani, Paceco, Calatafimi, Vita

Ambiti Territoriali di Caccia	Comuni interessati
<i>Trapani 2 (TP2)</i>	Marsala, Petrosino, Mazara del Vallo, Salemi, Santa Ninfa, Castelvetrano, Campobello di Mazara, Partanna, Gibellina, Salaparuta, Poggioreale
<i>Isole Egadi (TP3)</i>	Favignana
<i>Isola di Pantelleria (TP4)</i>	Pantelleria

*Ambiti Territoriali di Caccia della Regione Sicilia e relativi comuni interessati.*

In relazione alla tipologia di intervento previsto, illustrato in dettaglio nel Quadro di Riferimento Progettuale, e relative trascurabili interazioni in relazione al Piano Faunistico Venatorio 2013-2018 della regione Siciliana, dall'analisi effettuata, l'area del progetto in esame:

- Non rientra tra le aree sottoposte alla pianificazione delle attività gestionali dal Piano stesso e già descritte precedentemente;
- Non risulta appartenente ad Ambiti Territoriali di Caccia istituiti dalla Regione Sicilia;
- Rispetta le finalità e gli obiettivi predisposti dal Piano Faunistico-Venatorio, in quanto non andrà ad interferire con la fauna locale, in quanto:
  - ✓ Non ci saranno interferenze significative relativamente a danni o disturbi a specie animali;
  - ✓ Non ci saranno interferenze sulla fauna locale relativamente a distruzione di habitat di specie animali. Limitatamente all'area di intervento non sono presenti specie animali di particolare interesse;
  - ✓ Non ci saranno interferenze significative sulla fauna locale relativamente ad inquinamento acustico o luminoso. La valutazione previsionale di impatto acustico, fa prevedere assenza di interferenze sulla fauna locale. Non sono previsti disturbi particolari alla fauna da parte dell'illuminazione che sarà installata;
  - ✓ Non ci saranno interferenze sulla fauna locale relativamente ad interruzione di percorsi critici per specie sensibili. La progettazione del verde prevede la realizzazione di linee di frangivento, di fasce di seminativo a perdere e di un prato di copertura del substrato che, in

linea di principio generale, rappresenta il potenziamento in alcuni casi e la realizzazione in altri, di veri e propri corridoi ecologici. In ogni caso, non sono rilevate specie sensibili e non vengono interrotti corridoi ecologici ovvero reti di connessione ecologiche;

- ✓ Non ci saranno interferenze sulla fauna locale relativamente a rischi di uccisione di animali selvatici da parte del traffico indotto dal progetto. Non è previsto aumento significativo del traffico veicolare; l'eventuale aumento del traffico (per la sorveglianza e la manutenzione dell'area) viene compensato dalla diminuzione di traffico dei mezzi agricoli che, in ogni caso, rimane limitato alle operazioni colturali relative alle linee di frangivento, di seminativo a perdere e del prato di copertura:
- ✓ Non ci saranno interferenze sulla fauna locale relativamente ai rischi per l'avifauna prodotti da tralicci e altri elementi aerei del progetto in quanto non sono previsti nuovi tralicci;
- ✓ Non ci saranno interferenze sulla fauna locale relativamente al danneggiamento del patrimonio faunistico in quanto non sono prevedibili danneggiamenti alle eventuali attività di prelievo della fauna locale;
- ✓ Non ci saranno interferenze sulla fauna locale relativamente alla creazione di presupposti per l'introduzione di specie animali potenzialmente dannose in quanto non sono presenti presupposti per l'introduzione di specie animali potenzialmente dannose;
- ✓ Non ci saranno interferenze sulla fauna locale relativamente all'induzione di potenziali bioaccumuli nelle catene alimentari e induzione di fattori a rischio per specie animali in quanto non si prevedono emissioni nocive e il livello di input chimici, in ogni caso, è sicuramente inferiore a quello sostenuto da forme di agricoltura intensiva e/o mediamente intensiva come quella praticata nell'area.



#### 4.3.1.8 Piano Regionale per la Programmazione delle Attività di Previsione, Prevenzione e Lotta Attiva per la Difesa della Vegetazione contro gli Incendi

Il Piano regionale per la programmazione delle attività di previsione, prevenzione e lotta attiva per la difesa della vegetazione contro gli incendi – anno di revisione 2017- è stato redatto ai sensi dell'art. 3, comma 3 della Legge 21 novembre 2000 n. 353, quale aggiornamento del Piano AIB 2015 vigente, approvato con Decreto del Presidente della Regione Siciliana in data 11 Settembre 2015, ai sensi dell'art. 34 della Legge Regionale 6 aprile 1996, n. 16, così come modificato dall'art. 35 della Legge Regionale 14 aprile 2006 n. 14.

L'azione di difesa del territorio dagli incendi deve essere perseguita attraverso il coinvolgimento e il costante impegno di diversi settori della Pubblica Amministrazione e della società che con competenze e/o ambiti territoriali diversi concorrono alle attività di contrasto agli incendi. Risulta, pertanto, necessario che il complesso delle attività e delle iniziative intraprese dai diversi soggetti interessati siano coordinate e armonizzate attraverso il "Piano regionale per la programmazione delle attività di previsione, prevenzione e lotta agli incendi boschivi". al fine di evitare possibili sovrapposizioni tenuto conto anche degli indirizzi normativi nazionali che tendono a racchiudere in un unico contesto l'insieme delle norme volte alla tutela del patrimonio naturale, alla difesa delle aree urbane e alla sicurezza delle popolazioni.

Il piano ha come obiettivo la razionalizzazione delle risorse utilizzate nelle attività di prevenzione e repressione degli incendi boschivi e d'interfaccia anche nel quadro di una maggiore condivisione, rispetto al passato, dei dati connessi alle emergenze ambientali, ecologiche (floristiche e faunistiche) nonché di tutte le forze in gioco.

Per contenere la superficie annualmente percorsa dal fuoco, ci si prefigge, nel breve periodo, il raggiungimento di una tappa parziale rispetto all'obiettivo del contenimento ideale degli incendi sulla Regione, che si potrà raggiungere solo in tempi lunghi. Tale scopo si può ottenere con il concorso di una parte di interventi:

- con influenza generale (prevenzione indiretta, previsione del pericolo, mezzi aerei)
- di rilevanza locale, concretizzati con interventi (soprattutto preventivi) realizzati nelle zone di rischio prioritario. In queste ultime gli effetti del fuoco si possono valutare in termini generali con parametri legati al comportamento del fronte di fiamma. Esso,

nella grande variabilità del suo manifestarsi può infatti determinare conseguenze da molto limitate a gravissime sull'ecosistema.

Le azioni strategiche per conseguire gli obiettivi del Piano sono individuate come segue:

- miglioramento degli interventi di prevenzione attraverso l'utilizzo di tutte le risorse dei programmi comunitari;
- potenziamento dei mezzi e delle strutture;
- assunzione di personale nel ruolo di agente forestale;
- potenziamento delle sale operative unificate permanenti, istituite rispettivamente presso il Centro Operativo Regionale e i Centri Operativi Provinciali del Corpo Forestale della Regione Siciliana e raccordo delle stesse con la Sala operativa Regionale unificata di protezione civile secondo procedure predeterminate;
- adeguamento dei sistemi informativi e di radio comunicazione;
- ampliamento della struttura antincendio;
- formazione professionale del personale addetto alle attività antincendio;
- miglioramento delle condizioni di sicurezza per gli addetti alle attività;
- monitoraggio delle condizioni d'efficienza e sanità delle dotazioni;
- ottimale utilizzo delle risorse umane messe a disposizione dalle associazioni di volontariato per le attività di prevenzione e avvistamento;
- miglioramento della divulgazione e dell'informazione al pubblico per sensibilizzare i cittadini in merito alle problematiche degli incendi di vegetazione;
- miglioramento del sistema di ricezione delle segnalazioni (adesione alla CUR – centrale unica di emergenza 112).

Nell'ambito del Piano, sono state utilizzate le carte tematiche del Sistema Informativo Forestale (SIF) della Regione Sicilia.

Dall'analisi di tale cartografia è emerso che l'area di intervento non risulta interessata da aree percorse dal fuoco per gli anni dal 2007 al 2021, eccetto che per un'area ricadente nel Lotto B (Area percorsa da fuoco nell'anno 2016).

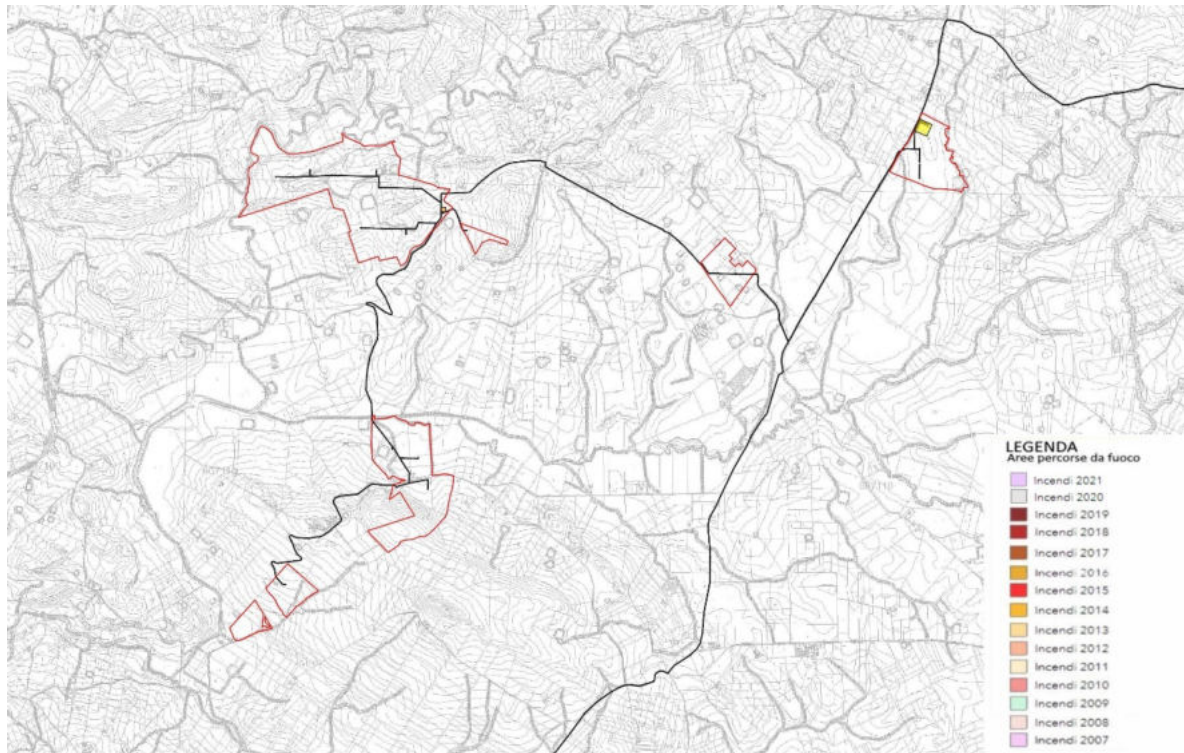


Fig. 18 A – Stralcio Aree percorse dal fuoco tra il 2007 e il 2021 nell'intorno dell'area del Lotto A

Fonte: SIF – Sistema Informativo Forestale Regione Sicilia

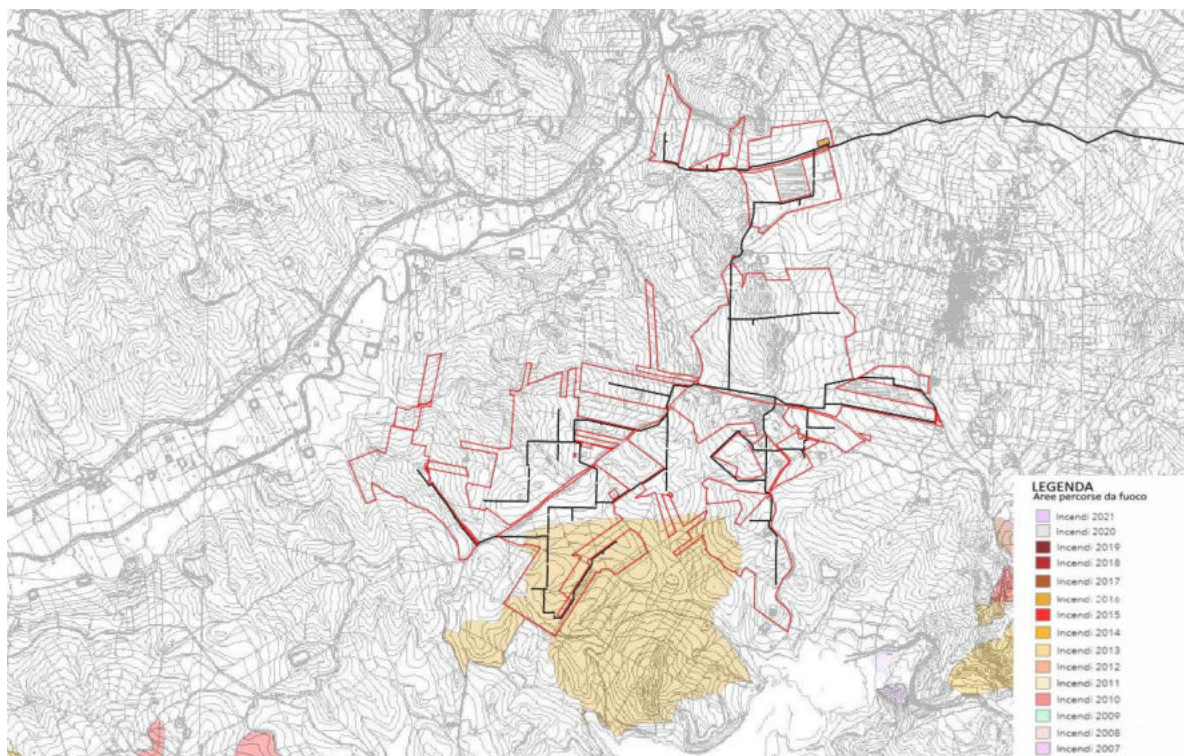


Fig. 18 B – Stralcio Aree percorse dal fuoco tra il 2007 e il 2021 nell'intorno dell'area del Lotto B

Fonte: SIF – Sistema Informativo Forestale Regione Sicilia



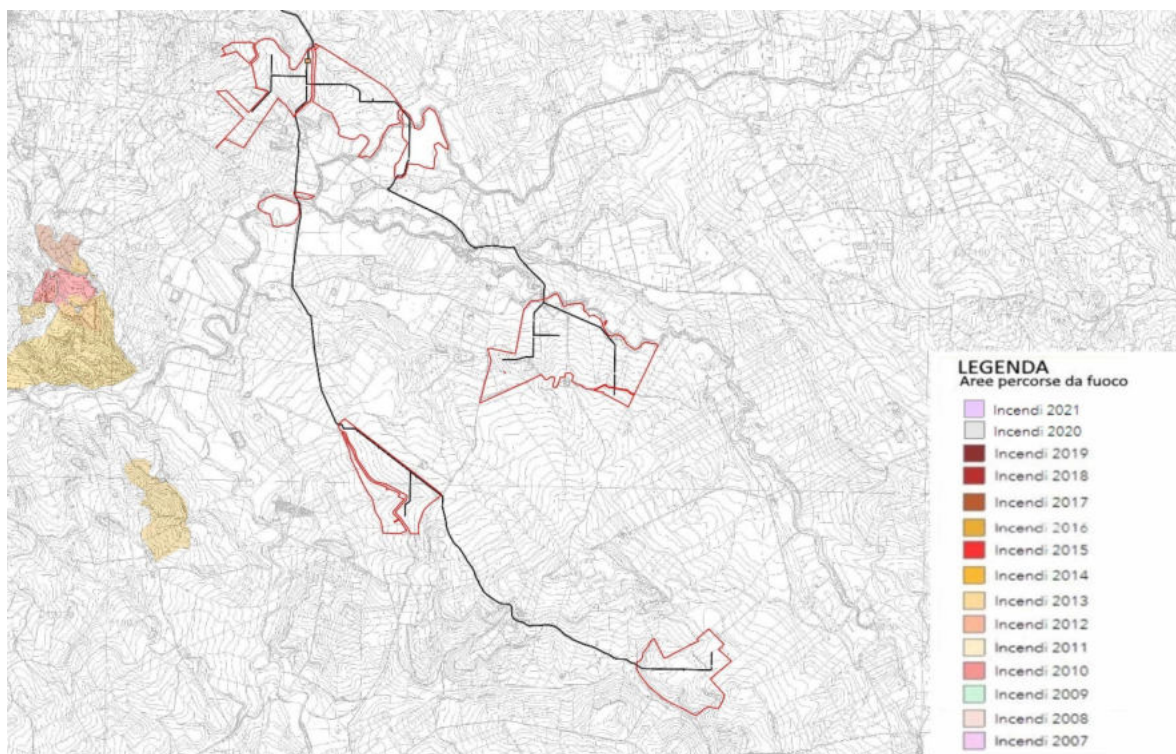


Fig. 18 C – Stralcio Aree percorse dal fuoco tra il 2007 e il 2021 nell'intorno dell'area del Lotto C

Fonte: SIF – Sistema Informativo Forestale Regione Sicilia

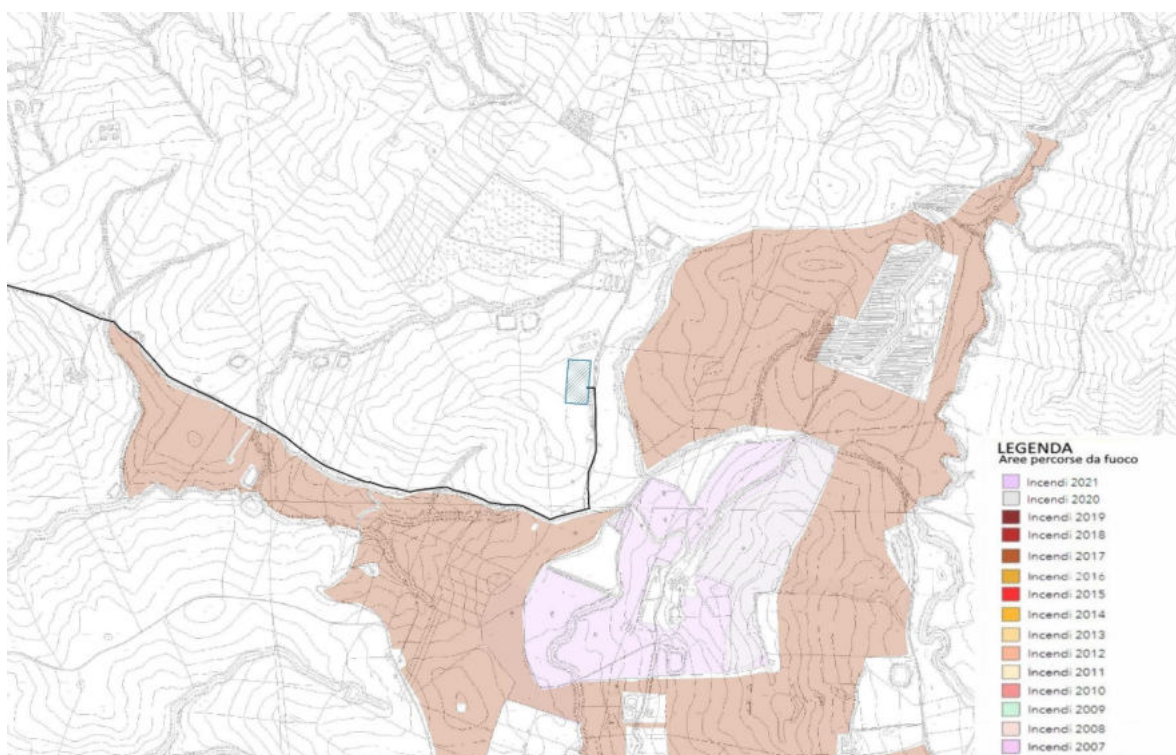


Fig. 18 D – Stralcio Aree percorse dal fuoco tra il 2007 e il 2021 nell'intorno dell'area della Stazione Rete

Fonte: SIF – Sistema Informativo Forestale Regione Sicilia



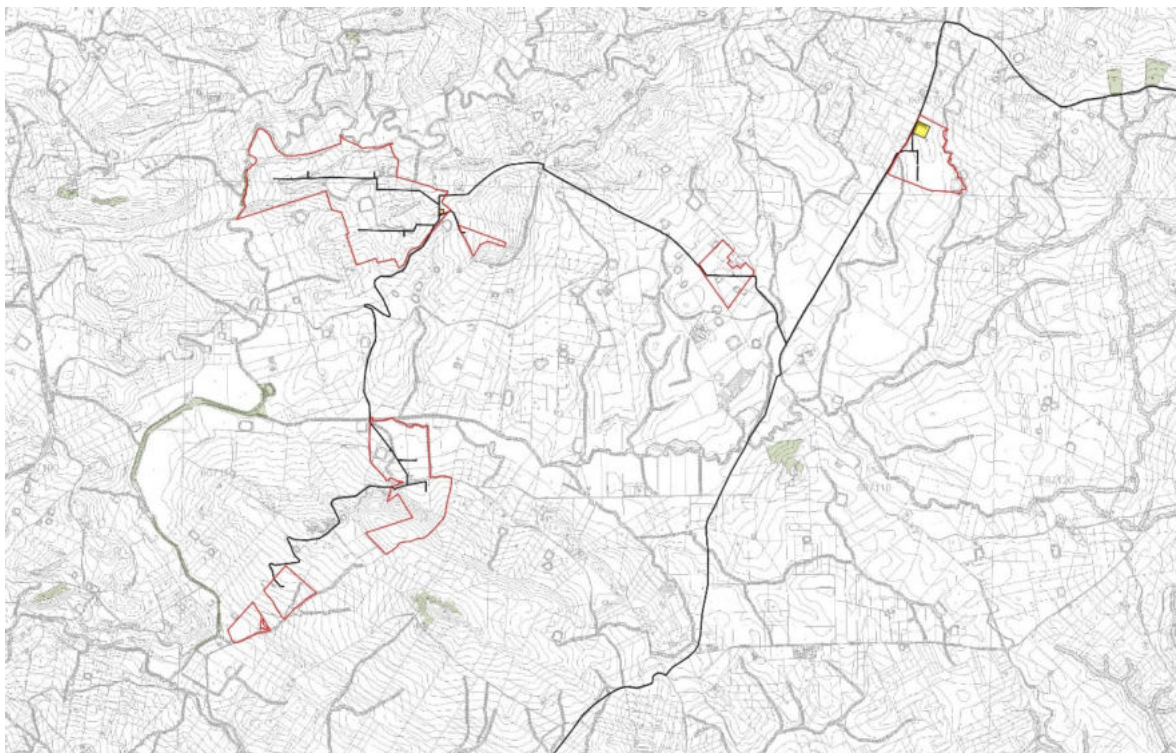


Fig. 19 A – Carta Forestale relativa all'area del Lotto A  
(Fonte: SIF – Sistema Informativo Forestale Regione Sicilia)

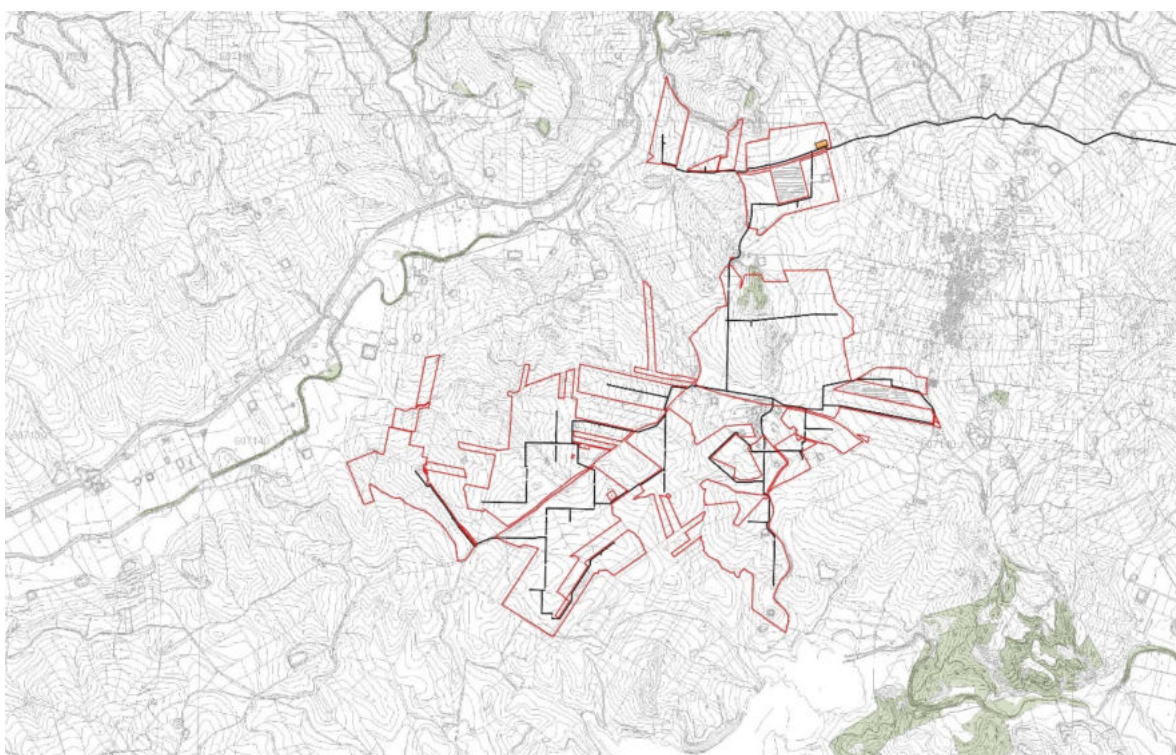


Fig. 19 B – Carta Forestale relativa all'area del Lotto B  
(Fonte: SIF – Sistema Informativo Forestale Regione Sicilia)

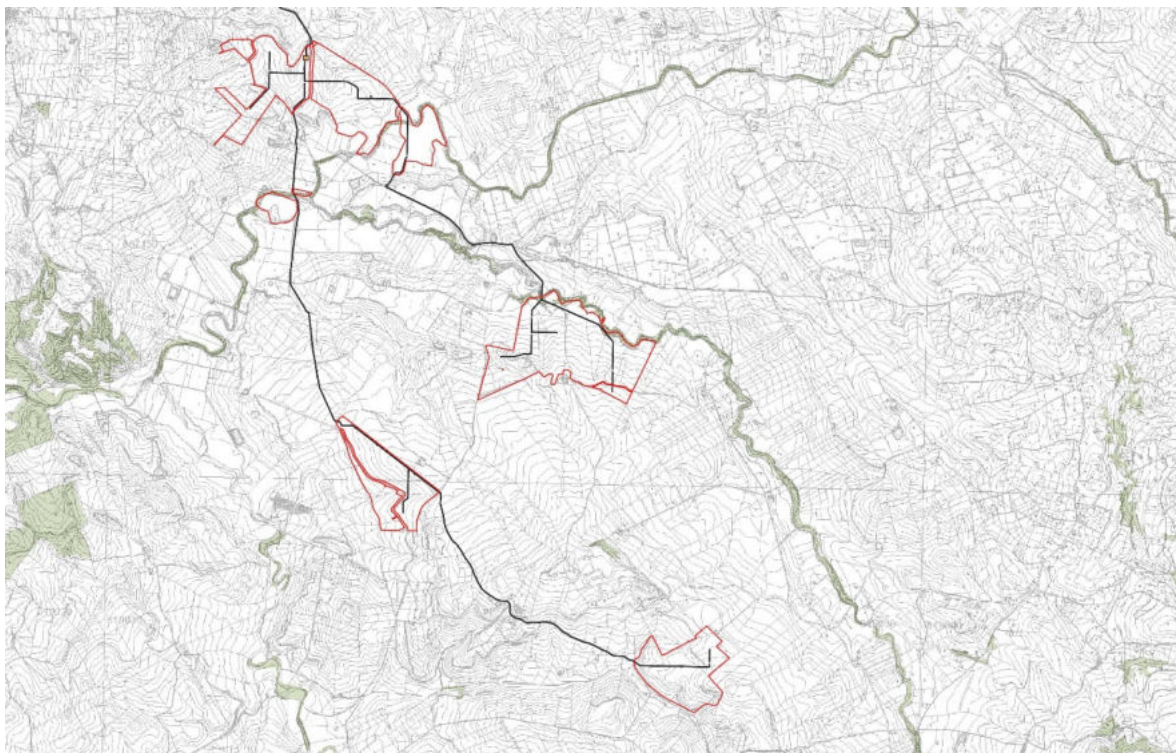


Fig. 19 C – Carta Forestale relativa all’area del Lotto C  
(Fonte: SIF – Sistema Informativo Forestale Regione Sicilia)

In relazione alla cartografia analizzata, messa a disposizione dal Sistema Informativo Forestale (S.I.F.) della Regione Sicilia, e dall’analisi del Piano Regionale per la programmazione delle attività di previsione, prevenzione e lotta attiva per la difesa della vegetazione contro gli incendi si può affermare che le aree interessate dall’impianto risultano completamente esterne alla perimetrazione delle categorie inventariali relative alle superfici forestali.

#### 4.3.1.9 Piano per l’assetto idrogeologico (P.A.I.)

Il Piano Stralcio per l’Assetto Idrogeologico (P.A.I.), della Regione Sicilia è stato approvato secondo le procedure di cui all’art. 130 della Legge Regionale n. 6 del 3 maggio 2001 “Disposizioni programmatiche e finanziarie per l’anno 2001”.

Il P.A.I. della Regione Sicilia distingue i bacini idrografici di tutti i corsi d’acqua aventi sbocco a mare e le aree comprese tra una foce e l’altra, raggruppandoli, dal punto di vista geografico, nei tre versanti siciliani, settentrionale, meridionale ed orientale:



- il versante settentrionale o tirrenico, da Capo Peloro a Capo Boeo, della superficie di circa 6.630 km<sup>2</sup>;
- il versante meridionale o mediterraneo, da Capo Boeo a Capo Passero, della superficie di circa 10.754 km<sup>2</sup>;
- il versante orientale o ionico, da Capo Passero a Capo Peloro, della superficie di circa 8.072 km<sup>2</sup>.

L'orografia del territorio siciliano mostra evidenti contrasti tra la porzione settentrionale, prevalentemente montuosa, rappresentata dai Monti Peloritani, i Monti Nebrodi, le Madonie, i Monti di Trabia, i Monti di Palermo e i Monti di Trapani, e quella centro-meridionale e sud-occidentale ove il paesaggio ha un aspetto molto diverso, in generale caratterizzato da rilievi modesti a tipica morfologia collinare, ad eccezione della catena montuosa dei Sicani; ancora differente è l'area sud-orientale, con morfologia di altipiano, e quella orientale dominata dall'edificio vulcanico dell'Etna.

I corsi d'acqua principali del versante settentrionale sono rappresentati, da Ovest verso Est, dal Fiume Freddo, dallo Jato, Oreto, Eleuterio, Milicia, San Leonardo, Torto, Imera settentrionale, Roccella, Pollina e dalle fiumare della provincia di Messina.

Nel versante meridionale, importanti per la loro lunghezza e per le maggiori portate che consentono l'utilizzo delle acque a scopo irriguo sono, da ovest verso est, il Fiume Delia, il Belice, il Verdura, il Platani, l'Imera meridionale o Salso, il Gela, l'Acate-Dirillo e l'Irminio.

Sul versante orientale i maggiori corsi d'acqua sono da nord verso sud, le fiumare della provincia di Messina, l'Alcantara, il Fiume Simeto, il San Leonardo e l'Anapo, il Cassibile ed il Tellaro.

I laghi naturali sono pochi e di limitata estensione, tuttavia, per le caratteristiche climatiche dell'Isola, assumono una grande valenza ambientale.

Nel territorio siciliano, la morfologia collinare interessa il 62% dell'intera superficie, la morfologia montuosa il 24% e la pianura il 14%; le coste hanno uno sviluppo complessivo di 1.637 km., incluse le isole minori.

La Sicilia è suddivisa amministrativamente in nove province, i cui capoluoghi sono: Agrigento, Caltanissetta, Catania, Enna, Messina, Palermo, Ragusa, Siracusa e Trapani.

I territori a più elevata altitudine mostrano una caratterizzazione ben definita: o sono ricoperti per la maggior parte da boschi o, al contrario, sono incolti. In entrambi i casi, essi presentano una densità abitativa alquanto ridotta in confronto alle aree pianeggianti litoranee e, naturalmente, ai centri urbani maggiori.

La tabella che segue mostra la densità abitativa per provincia.

PROVINCIA	Superficie (km <sup>2</sup> )	Residenti	Densità R/S
Agrigento	3.042	469.288	154
Caltanissetta	2.128	282.256	133
Catania	3.552	1.100.208	310
Enna	2.562	181.749	71
Messina	3.247	676.895	208
Palermo	4.992	1.238.061	248
Ragusa	1.614	301.854	187
Siracusa	2.109	403.478	191
Trapani	2.461	434.005	176
<b>Totale</b>	<b>25.707</b>	<b>5.087.794</b>	<b>198</b>

Densità abitativa provinciale - Fonte. Istat

In merito all'analisi dei livelli di qualità relativi al fattore ambientale "Ambiente Idrico", verranno presi in considerazioni:

- Lo **stato di qualità delle acque superficiali** presenti nella zona in esame, facendo riferimento al Piano di Tutela delle Acque, al Piano di Gestione del Distretto Idrografico della Sicilia 2015-2021 e al Rapporto di Monitoraggio dello Stato di Qualità dei Fiumi della Sicilia del 2019;
- Lo **stato di qualità delle acque sotterranee** presenti nella zona in esame, facendo riferimento al Piano di Tutela delle Acque, al Piano di Gestione del Distretto Idrografico della Sicilia 2015-2021 e al Rapporto di Monitoraggio dello Stato Chimico delle Acque Sotterranee del 2016;
- Il **rischio idraulico** della zona in esame, facendo riferimento al Piano di Stralcio per l'Assetto Idrogeologico (P.A.I.) dell'autorità di Bacino della Sicilia, facendo riferimento al Bacino "BAC 057" – Fiume Belice ed alle relative Carta della pericolosità idraulica.

Dall'analisi del P.A.I. si rileva che l'area oggetto di intervento ricade all'interno del bacino idrografico indicato come "BAC 057" - Fiume Belice.

### **"BAC 057" – Fiume Belice**

Il bacino del F. Belice, esteso per circa 950 km<sup>2</sup>, si sviluppa lungo una direttrice NE-SW dalle aree a sud dei Monti di Palermo fino alla costa meridionale della Sicilia, tra Punta Granitola e Capo S. Marco. Esso confina, nella zona settentrionale, con i bacini del F. Jato e del F. Oreto; ad occidente lo spartiacque è comune con il bacino del Fiumefreddo e a SW con quello del F. Modione. Dal lato orientale, da nord a sud confina con i bacini del F. San Leonardo, F. Verdura, F. Carboj e con alcuni bacini minori. I centri abitati compresi parzialmente o interamente all'interno del bacino del Belice sono quelli di Bisacquino, Campofiorito, Camporeale, Contessa Entellina, Corleone, Montebvago, Partanna, Piana degli Albanesi, Poggioreale, Roccamena, Salaparuta, S. Cristina Gela e S. Margherita Belice. L'assetto geomorfologico presenta caratteri variabili, da quelli tipici dell'entroterra isolano a quelli delle fasce costiere meridionali e sud-occidentali. Nel complesso, esso si presenta abbastanza vario in quanto risente delle diversità ed eterogeneità dei tipi litologici affioranti: laddove predominano i termini più francamente lapidei si hanno pareti ripide e pendii scoscesi, mentre in corrispondenza dei termini litologici di natura prevalentemente argillosa i pendii presentano morfologia più dolce e modellata.

Il reticolo idrografico si adatta al substrato litologico cosicché le valli appaiono più strette nelle aree montuose e si slargano laddove i termini plastici lasciano ai corsi d'acqua maggiori spazi per la divagazione. I principali rami della rete idrografica scorrono incidendo, quindi, sia rocce lapidee che rocce sciolte, per cui lungo i versanti subentrano condizioni di dissesto e di intensa attività erosiva sia ad opera delle acque incanalate che del ruscellamento superficiale.

All'interno del Bacino del Fiume Belice sono stati censiti n° 907 fenomeni franosi che ricoprono complessivamente una superficie di circa 12.300 Ha.

Nelle figure seguenti si riporta il numero dei dissesti censiti all'interno del Bacino distinti per tipologia e in base alla distribuzione della loro superficie.

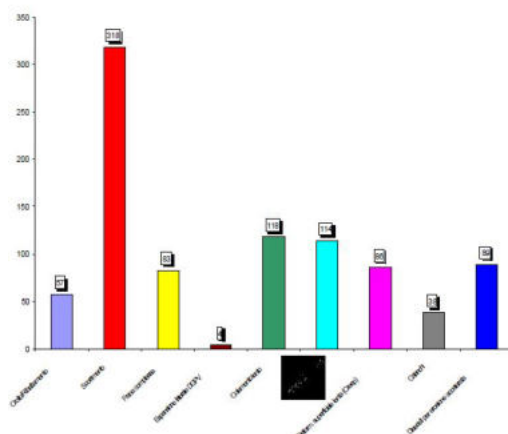


Figura 21 – Numero di dissesti nel bacino idrografico del F. Belice distinti per tipologia (Fonte: Regione Sicilia – PAI).

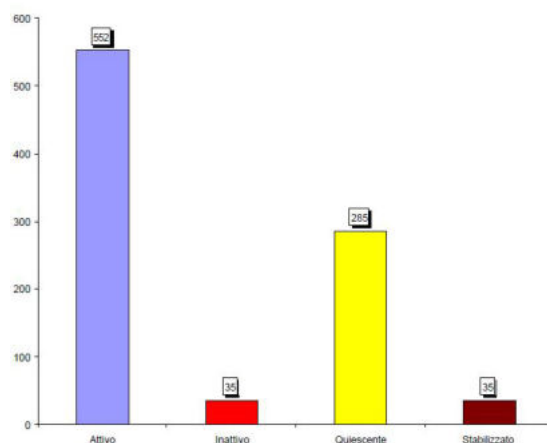


Figura 22 – Distribuzione della superficie dei dissesti nel bacino idrografico del F. Belice distinti per attività (Fonte: Regione Sicilia – PAI).

È stato, infine, calcolato l'indice di franosità ( $I_d$ ) del bacino del F. Belice come rapporto tra la superficie totale in frana nel bacino ( $S_d = 124 \text{ km}^2$ ) e la superficie totale del bacino ( $S_b = 952 \text{ km}^2$ ):  $I_d = S_d / S_b = (124 / 952) \times 100 = 13 \%$ .

Il bacino idrografico del Fiume Belice è compreso nei fogli della Carta d'Italia in scala 1:50.000 dell'I.G.M: n° 594 "Partinico", n° 607 "Corleone", n° 608 "Caccamo", n° 620 "Lercara Friddi", n° 619 "S. Margherita Belice", n° 618 "Castelvetrano" e n° 627 "Selinunte".

Per quanto riguarda le C.T.R. in scala 1:10.000 l'area oggetto di studio ricade nelle seguenti sezioni: 607070 – 607100 – 607110 – 607140 – 607150 – 619030 – 607080.

### Stato di dissesto del territorio del Comune di Monreale (PA)

Il territorio comunale di Monreale è, per estensione, il più grande della Sicilia, occupando ben 529 Km<sup>2</sup> dei quali quasi 89 ricadono all'interno del bacino idrografico del F. S. Bartolomeo e 220 all'interno del bacino idrografico del F. Belice. Buona parte della fascia sud-occidentale del territorio ricade nel settore sud-orientale del bacino in studio. Dal punto di vista morfologico il territorio di Monreale, per la parte considerata è caratterizzato da una netta prevalenza di versanti collinari da poco a mediamente acclivi, con forme mammellonari, dolci e arrotondate.

Rilievi di entità più modesta, in genere di natura arenaceo-calcarenitica si riscontrano, invece, all'interno delle aree collinari, a costituire alture isolate che emergono rispetto ai circostanti versanti argillosi. Nel territorio monrealese considerato, affiorano terreni ascrivibili a diverse unità stratigrafico strutturali e di diversa natura litologica: si hanno depositi riferibili alle Unità Trapanesi e al Complesso Post-orogeno.

La dinamica geomorfologia è prevalentemente influenzata dal modellamento fluviodenudazionale legato all'azione delle acque sia quelle ruscellanti che quelle incanalate: queste esercitano una continua azione erosiva dei versanti andando ad imbibire le coltri superficiali, e favorendo l'instaurarsi di fenomeni di dissesto legati anche all'azione della gravità. In particolare, le litologie maggiormente soggette a fenomeni di dissesto sono quelle a prevalente componente argillosa. Complessivamente, il territorio presenta una moderata propensione al dissesto, in considerazione della natura litologica dei terreni affioranti e favorita dall'azione combinata delle acque e della gravità, in particolare nelle aree caratterizzate da maggiore acclività dei versanti. In totale, nella porzione di territorio comunale considerato, sono stati censiti n° 57 fenomeni di dissesto: tra questi i più frequenti sono dovuti a fenomeni di colamento lento su argille o su coltri detritico-argillose e a frane complesse; frequenti sono anche le aree soggette a fenomeni di erosione accelerata, i versanti interessati da uno stato di franosità diffusa e le aree legate a creep.

La maggior parte dei dissesti riscontrati risultano attivi, una piccola parte è inattiva e un'altra parte, invece, è in stato di quiescenza ovvero caratterizzata attualmente da discrete condizioni di stabilità escludendo pertanto la loro riattivazione, a meno del verificarsi di eventi che incidano in maniera particolarmente rilevante sul territorio (eventi sismici catastrofici etc.).

Nell'ambito dei 198 dissesti censiti ricadenti all'interno del bacino del Fiume Belice sono state individuate cinque classi di pericolosità (Tabella 2) così distribuite:

Pericolosità	N°
P4	2
P3	45
P2	71
P1	76
P0	4
<b>TOTALE</b>	<b>198</b>

Distribuzione per numero delle classi di pericolosità del Comune di Monreale  
(Fonte: Regione Sicilia – PAI).

In relazione alla determinazione delle classi di rischio sono state individuate n. 112 aree a rischio di cui:

- n. 42 aree a rischio moderato (R1);
- n. 51 aree a rischio medio (R2);
- n. 16 aree a rischio elevato (R3),
- n. 3 aree a rischio molto elevato (R4).

Rischio	N°
R1	42
R2	51
R3	16
R4	3
<b>Totale</b>	<b>112</b>

Distribuzione per numero delle classi di rischio del Comune di Monreale  
(Fonte: Regione Sicilia – PAI).

### Stato di dissesto del territorio del Comune di Corleone (PA)

Il territorio comunale di Corleone ricade per buona parte all'interno del bacino idrografico del F. Belice, occupando una vasta superficie, pari circa a 165 Km<sup>2</sup>, della porzione centro orientale del bacino stesso. La linea spartiacque del bacino idrografico, nel settore orientale, nel quale ricade il territorio di Corleone, si sviluppa lungo un allineamento orientato NNE-SSW compreso tra le creste dei rilievi di Rocca Busambra, C.zo Donna Giacoma, Monte Cardellia, M. Barracù.

Dal punto di vista morfologico il territorio di Corleone è caratterizzato da una prevalenza di versanti collinari da poco a mediamente acclivi, localmente subpianeggianti, con forme dolci



ed arrotondate, nella porzione centrale ed occidentale, mentre nelle aree sud-orientali, dove affiorano terreni di natura prevalentemente calcarea, si riscontrano paesaggi con caratteri tipicamente montuosi, con morfologie acclivi ed accidentate e quote che superano anche i 1.400 m s.l.m. (Rocca Busambra), o comunque superiori ai 1.000 m (Rocca Ramusa, Monte Cardellia, Monte Barracù).

Rilievi di entità più modesta, in genere di natura arenaceo-calcarenitica, si riscontrano invece all'interno delle aree collinari centro occidentali a costituire alture isolate che emergono rispetto ai circostanti versanti argillosi.

Riguardo alla dinamica geomorfologica, essa è prevalentemente influenzata dal modellamento fluvio-denudazionale legato all'azione delle acque, sia quelle ruscellanti che quelle incanalate, le quali esercitano una continua azione erosiva dei versanti andando ad imbibire le coltri superficiali, favoriscono l'instaurarsi di fenomeni di dissesto legati anche all'azione della gravità.

In particolare, le litologie maggiormente soggette a fenomeni di dissesto sono quelle a prevalente componente argillosa, mentre lungo i versanti di natura carbonatica o arenacea, si osservano, in corrispondenza dei versanti particolarmente acclivi o subverticali, fenomeni franosi di crollo e scivolamento di blocchi e massi.

Complessivamente il territorio di Corleone risulta particolarmente soggetto a fenomeni di erosione e di dissesto legati all'azione combinata delle acque e della gravità, favoriti localmente dalla acclività dei versanti.

In totale, nel territorio comunale sono stati censiti n. 139 dissesti: tra questi i più frequenti sono dovuti a fenomeni di colamento lento su argille o su coltri detriticoargillose ed a fenomeni di scorrimento; frequenti sono anche le aree soggette a potenziali fenomeni di crollo e ribaltamento di blocchi lapidei, in corrispondenza dei fronti rocciosi calcarei o calcarenitici più acclivi. Si osservano inoltre delle aree soggette ad erosione di tipo calanchivo e molte altre zone interessate da uno stato di franosità diffusa.

La maggior parte dei dissesti riscontrati risultano attivi, altri sono invece caratterizzati da uno stato di quiescenza, il quale non esclude, comunque, la potenziale riattivazione dei fenomeni, qualora si ripresentino condizioni sfavorevoli che possano alterare l'attuale situazione di stabilità; infine, pochi altri risultano ormai stabilizzati, escludendo dunque la loro riattivazione, a meno del verificarsi di eventi

Nel territorio del Comune di Corleone, nell'ambito dei 139 dissesti censiti, sono state individuate 3 classi di pericolosità.

In particolare:

- n. 7 ricadono nella classe a pericolosità moderata (P0);
- n. 46 ricadono nella classe a pericolosità media (P1).
- n. 56 ricadono nella classe a pericolosità moderata (P2);
- n. 16 ricadono nella classe a pericolosità media (P3).
- n. 14 ricadono nella classe a pericolosità elevata (P4).

Pericolosità	N°
P4	14
P3	16
P2	56
P1	46
P0	7
<b>TOTALE</b>	<b>139</b>

Distribuzione per numero delle classi di pericolosità del Comune di Corleone  
(Fonte: Regione Sicilia – PAI).

In relazione alla determinazione delle classi di rischio sono state individuate n. 148 aree a rischio di cui:

- n. 38 aree a rischio moderato (R1);
- n. 61 aree a rischio medio (R2);
- n. 26 aree a rischio elevato (R3),
- n. 23 aree a rischio molto elevato (R4).

Rischio	N°
R1	38
R2	61
R3	26
R4	23
<b>Totale</b>	<b>148</b>

Distribuzione per numero delle classi di rischio del Comune di Corleone  
(Fonte: Regione Sicilia – PAI).

### **Stato di dissesto del territorio del Comune di Roccamena (PA)**

Il territorio comunale di Roccamena ricade nel settore centro-settentrionale del Bacino del F. Belice, in un'area compresa tra il corso del F. Belice destro e quello del Belice sinistro.

Dal punto di vista morfologico, il territorio di Roccamena è caratterizzato da una prevalenza di versanti collinari, subarrotondati, con pendenze deboli o medie, localmente più elevate, e da locali rilievi a carattere montuoso, con morfologie scoscese e pareti verticali. I principali rilievi, in particolare, si rinvengono nella porzione nord-occidentale del territorio e sono rappresentati dal M. Maranfusa, dalle Rocce di Maranfusa e, poco a Nord del centro abitato dalla Rocca del Signore. Le restanti aree presentano un paesaggio di tipo collinare con morfologie più acclivi ed articolate nella parte meridionale, in corrispondenza degli affioramenti gessosi di M. Casalotto.

Lungo le aree di fondovalle dei principali corsi d'acqua si hanno infine morfologie subpianeggianti o debolmente acclivi.

Nel territorio in esame affiorano terreni ascrivibili alle Unità Trapanesi ed alle Unità Postorogene. In particolare le litologie afferenti alle Unità Trapanesi si rinvengono nella struttura carbonatica di Rocca del Signore e nella dorsale calcarea di Rocce Maranfusa e Monte Maranfusa. Si tratta di lembi carbonatici isolati sovrascorsi sul substrato argilloso tortoniano.

Le restanti aree sono invece caratterizzate dalla presenza di terreni appartenenti al Complesso Postorogeno, costituiti da depositi terrigeni argilloso-sabbiosi, pertinenti alla Fm Terravecchia ed al complesso evaporitico messiniano, presente con litologie prevalentemente gessose. In limitate aree sono presenti marne calcaree plioceniche (Trubi); nelle aree di fondovalle si hanno infine depositi alluvionali attuali e recenti terrazzati e, alla base dei versanti rocciosi carbonatici, estese falde di detrito.

Riguardo alla dinamica geomorfologica essa è prevalentemente influenzata dal modellamento fluvio-denudazionale legato all'azione delle acque sia quelle ruscellanti che quelle incanalate, le quali esercitano una continua azione erosiva dei versanti favorendo l'instaurarsi di fenomeni di dissesto legati anche all'azione della gravità.

In particolare, fenomeni di dissesto si riscontrano in corrispondenza dei versanti argillosi o detritico-argillosi, o nelle aree di affioramento dei depositi evaporatici lungo i pendii costituiti da argille gessose o da gessi detritici. Numerose aree soggette a fenomeni di crollo di blocchi e massi lapidei si osservano, infine, lungo le pareti subverticali dei rilievi calcarei di M. Maranfusa e Rocce Maranfusa e localmente, lungo i fronti più acclivi del M. Casalotto, costituiti da litologie gessose.

Complessivamente il territorio di Roccamena non presenta una diffusa propensione al dissesto: le uniche aree maggiormente soggette a fenomeni franosi sono quelle prossime al corso dei fiumi F. Belice Destro e Sinistro, dove si osservano versanti interessati da locali fenomeni di colamento lento o scorrimento. Particolarmente tormentati, dal punto di vista geomorfologico, risultano inoltre i versanti del M. Casalotto, dove si verificano colate o scorrimenti che interessano i terreni detriticoargillosi o argilloso-gessosi.

I dissesti sopra ricordati, sia per le loro caratteristiche di tipologia che per la loro distribuzione in aree scarsamente urbanizzate, non comportano in linea generale situazioni di pericolosità e rischio elevate. Soltanto in alcuni casi essi interessano case sparse o la viabilità secondaria, quali strade comunali o provinciali o strade interpoderali e di penetrazione agricola.

Nell'area del centro abitato non si sono riscontrati particolari fenomeni di dissesto ed essa risulta caratterizzata, complessivamente, da buone condizioni di stabilità.

Nel territorio del Comune di Roccamena, nell'ambito dei 56 dissesti censiti, sono state individuate 5 classi di pericolosità. In particolare:

- n.1 ricadono nella classe a pericolosità bassa (P0);
- n.19 ricadono nella classe a pericolosità moderata (P1);
- n. 17 ricadono nella classe a pericolosità media (P2);
- n. 4 ricadono nella classe a pericolosità elevata (P3);
- n. 15 ricadono nella classe a pericolosità molto elevata (P4).

Pericolosità	N°
P0	1
P1	19

P2	17
P3	4
P4	15
<b>TOTALE</b>	<b>56</b>

Distribuzione per numero delle classi di pericolosità del Comune di Roccamena  
(Fonte: Regione Sicilia – PAI).

In relazione alla determinazione delle classi di rischio sono state individuate n. 39 aree a rischio di cui:

- n. 4 aree a rischio moderato (R1);
- n. 17 aree a rischio medio (R2);
- n. 17 aree a rischio elevato (R3),
- n. 1 aree a rischio molto elevato (R4).

<b>Rischio</b>	<b>N°</b>
R1	4
R2	17
R3	17
R4	1
<b>Totale</b>	<b>39</b>

Distribuzione per numero delle classi di rischio del Comune di Roccamena  
(Fonte: Regione Sicilia – PAI).

Dall'esame delle cartografie prodotte nel Piano Stralcio di Bacino per l'Assetto Idrogeologico relative all' area di nostro interesse, per la realizzazione dell'impianto, ricadente nei territori di Corleone (PA), Monreale (PA) e Roccamena (PA), si evince quanto segue.

La seguente tabella sintetizza le caratteristiche dei dissesti descritti nelle schede del P.A.I. e che ricadono nelle aree di stretto interesse:

<b>Struttura da realizzare</b>	<b>Codice dissesto</b>	<b>Comune</b>	<b>Classificazione</b>	<b>Attività</b>	<b>Pericolosità</b>
Cavidotto	057-6MO-171	Monreale	Frana Complessa	Quiescente	P1 Moderata
Cavidotto	057-6MO-168	Monreale	Area a franosità diffusa	Attiva o Riattivata	P2 Media
Cavidotto	057-6MO-169	Monreale	Scorrimento	Attiva o Riattivata	P3 elevata
Cavidotto	057-6MO-170	Monreale	Frana Complessa	Quiescente	P1 Moderata
Cavidotto	057-6MO-125	Monreale	Frana Complessa	Quiescente	P1 Moderata
Cavidotto e impianto	057-6MO-128	Monreale	Frana Complessa	Quiescente	P1 Moderata

Nessuna	057-6MO-138	Monreale	Dissesti per erosione accelerata	Attiva o Riattivata	P2 Media
Nessuna	057-6MO-137	Monreale	Colamento Lento	Attiva o riattivata	P2 Media
impianto	057-6MO-139	Monreale	Scorrimento	Quiescente	P1 Moderata
cavidotto	057-6RC-043	Roccamena	Deformazioni superficiali lente (creep o soliflusso)	Attiva o Riattivata	P3 elevata
impianto	057-6RC-004	Roccamena	corrimento	Quiescente	P1 Moderata
Nessuna	057-6CO-125	Corleone	Deformazioni superficiali lente (creep o soliflusso)	Attiva o Riattivata	P2 Media
Nessuna	057-6CO-100	Corleone	Scorrimento	Attiva o Riattivata	P3 elevata
Nessuna	057-6RC-001	Roccamena	Scorrimento	Attiva o Riattivata	P3 elevata
Impianto	057-6RC-008	Roccamena	Scorrimento	Quiescente	P1 Moderata
Nessuna	057-6RC-009	Roccamena	Colamento Lento	Quiescente	P1 Moderata
Impianto	057-6RC-010	Roccamena	Scorrimento	Quiescente	P1 Moderata
Nessuna	057-6RC-018	Roccamena	Crollo e/o ribaltamento	Attiva o Riattivata	nc
Nessuna	057-6RC-019	Roccamena	Crollo e/o ribaltamento	Attiva o Riattivata	nc
Nessuna	057-6RC-020	Roccamena	Deformazioni superficiali lente (creep o soliflusso)	Attiva o Riattivata	P2 Media
Nessuna	057-6MO-022	Roccamena	Deformazioni superficiali lente (creep o soliflusso)	Attiva o Riattivata	P2 Media
Nessuna	057-6MO-120	Monreale	Deformazioni superficiali lente (creep o soliflusso)	Attiva o Riattivata	P2 Media
Nessuna	057-6MO-059	Monreale	Scorrimento	Attiva o Riattivata	P3 elevata
Nessuna	057-6MO-058	Monreale	Area a franosità diffusa	Attiva o Riattivata	P2 Media



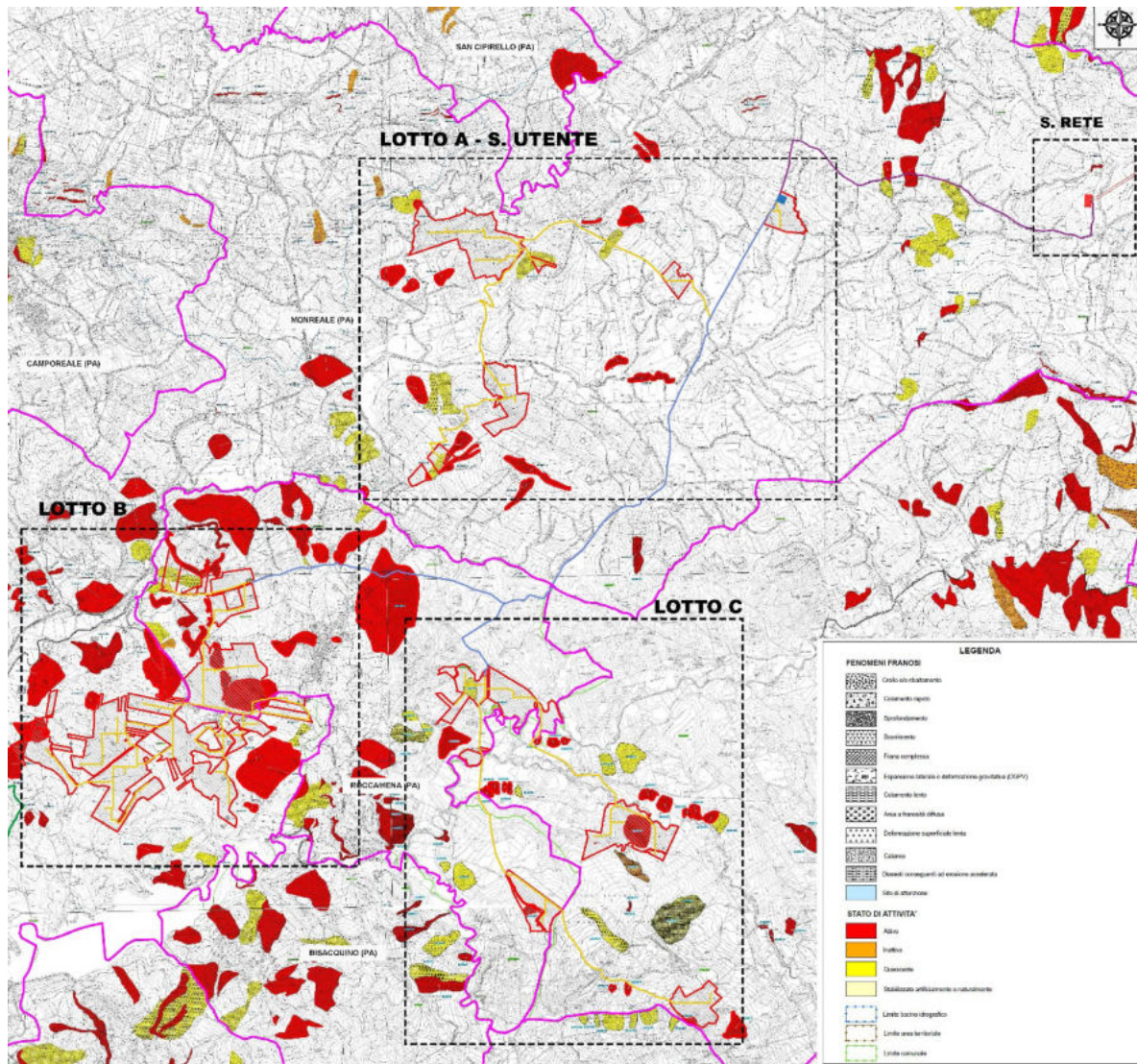


Figura 20 A- Carta dei dissesti [Fonte Regione Sicilia P.A.I.]



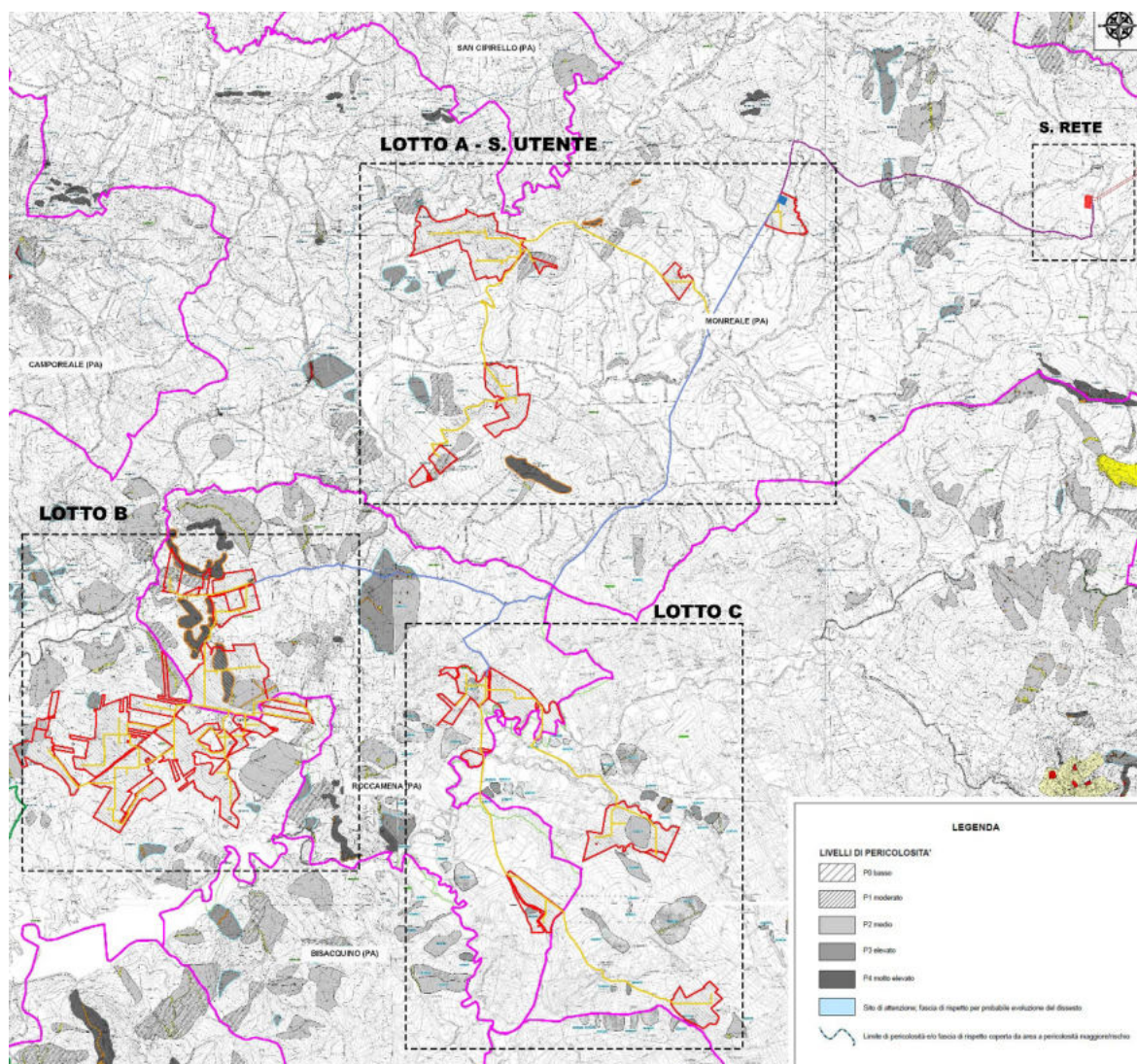


Figura 21 A- Carta della pericolosità geomorfologica [Fonte Regione Sicilia P.A.I.]

Relativamente alla pericolosità idraulica e al rischio esondazione individuata nel PAI e relativa al bacino idrografico del Fiume Belice – BAC-057, le aree di nostro interesse, non si trovano in prossimità di un'area con livelli di pericolosità idraulica.

Comunque, nelle zone interessate dai dissesti è stata prevista una distanza cautelativa delle strutture di almeno 10 m dalle suddette aree; pertanto, non sono previste installazioni in prossimità delle suddette aree. Per maggiori chiarimenti, una più chiara rappresentazione del progetto (area occupata dalle strutture) ed i vincoli sopra descritti, si rimanda agli elaborati EPD008, EPD009, EPD010, EPD011.

In conclusione, solo piccolissime aree di impianto sono interessate dai dissesti, ed in quelle zone è stata prevista una distanza cautelativa delle strutture di almeno 10 m.

#### 4.3.1.10 Aree protette e aree Natura 2000

Natura 2000, è la rete ecologica europea costituita da aree destinate alla conservazione della biodiversità. Tali aree, denominate Zone di Protezione Speciale (ZPS), Siti di Importanza Comunitaria (SIC) e Zone Speciali di Conservazione (ZSC), hanno l'obiettivo di garantire il mantenimento e il ripristino di habitat e specie particolarmente minacciati. Per il raggiungimento di questo scopo, la Comunità europea ha emanato due direttive:

- Direttiva 79/409/CEE Uccelli,
- Direttiva 92/43/CEE Habitat,

volte alla salvaguardia degli habitat naturali e seminaturali, della flora e della fauna e, in specie, degli uccelli migratori che tornano regolarmente nei luoghi oggetto della tutela. La tutela della biodiversità attraverso lo strumento della rete ecologica, interpretato come sistema interconnesso di habitat, si attua attraverso la realizzazione di obiettivi immediati:

- Arresto del fenomeno della estinzione di specie;
- Mantenimento della funzionalità dei principali sistemi ecologici;
- Mantenimento dei processi evolutivi naturali di specie e habitat.

Gli obiettivi generali della rete ecologica sono:

- Interconnettere gli habitat naturali;
- Favorire gli scambi tra le popolazioni e la diffusione delle specie;
- Determinare le condizioni per la conservazione della biodiversità;
- Integrare le azioni di conservazione della natura e della biodiversità;
- Favorire la continuità ecologica del territorio;
- Strutturare il sistema naturale delle aree protette;
- Dotare il sistema delle aree protette di adeguati livelli infrastrutturali;
- Creare una rete di territori ad alta naturalità ed elevata qualità ambientale quali modelli di riferimento.

I SIC, ZPS e ZSC più prossimi alla Stazione di Rete RTN sita in Contrada Aquila, nel Comune di Monreale, sono indicati di seguito:

- SIC/ZPS - ITA020008 ("Rocca Busambra e Rocche di Rao"), da cui dista circa 3,6 Km rispetto al baricentro dell'area della stazione-rete sita nel Comune di Monreale, Contrada Aquila.
- SIC/ZPS - ITA020027 ("M. Iato, Kumeta, Maganoce e Pizzo"), da cui dista circa 5,9 Km rispetto al baricentro dell'area della stazione-rete sita nel Comune di Monreale, Contrada Aquila.
- SIC/ZPS - ITA020007 ("Boschi Ficuzza e Cappelliere, V.ne Cerasa, Castagneti Mezzojuso"), da cui dista circa 6,5 Km rispetto al baricentro dell'area della stazione-rete sita nel Comune di Monreale, Contrada Aquila.
- SIC/ZPS - ITA020013 ("Lago di Piana degli Albanesi"), da cui dista circa 6,7 Km rispetto al baricentro dell'area della stazione-rete sita nel Comune di Monreale, Contrada Aquila.
- SIC/ZPS - ITA020037 ("Monti Barracù, Cardelia, Pizzo Cangialosi e Gole del T. Corleone"), da cui dista circa 9 Km rispetto al baricentro dell'area della stazione-rete sita nel Comune di Monreale, Contrada Aquila.
- SIC/ZPS - ITA020026 ("M. Pizzuta, Costa del Carpineto, Moarda"), da cui dista circa 9,5 Km rispetto al baricentro dell'area della stazione-rete sita nel Comune di Monreale, Contrada Aquila.

I SIC, ZPS e ZSC più prossimi ad ogni Lotto dell'impianto agro-fotovoltaico sono indicati di seguito:

- SIC/ZPS - ITA020007 ("Boschi Ficuzza e Cappelliere, V.ne Cerasa, Castagneti Mezzojuso"), da cui dista circa 11,4 Km rispetto al baricentro dell'area della stazione-utente sita nel Comune di Monreale, Contrada Arcivocale, circa 13,2 Km dal baricentro del lotto di impianto denominato "A", ricadente nel Comune di Monreale, contrade Arcivocale, Castellana e Giangrosso, circa 21,5 Km dal baricentro del lotto di impianto denominato "B", ricadente nei Comuni di Monreale (PA) e Roccamena (PA), contrade Capparrini, Ponte, Gamberi e Sticca, e circa 16,8 Km dal baricentro del lotto di impianto denominato "C", ricadente nei Comuni di Roccamena (PA) e Corleone (PA), contrade Galardo, Petrulla e Giammaria.
- SIC/ZPS - ITA020008 ("Rocca Busambra e Rocche di Rao"), da cui dista circa 5,6 Km rispetto al baricentro dell'area della stazione-utente sita nel Comune di Monreale,

Contrada Arcivocale, circa 8 Km dal baricentro del lotto di impianto denominato "A", ricadente nel Comune di Monreale, contrade Arcivocale, Castellana e Giangrosso, circa 15 Km dal baricentro del lotto di impianto denominato "B", ricadente nei Comuni di Monreale (PA) e Roccamena (PA), contrade Capparrini, Ponte, Gamberi e Sticca, e circa 10,4 Km dal baricentro del lotto di impianto denominato "C", ricadente nei Comuni di Roccamena (PA) e Corleone (PA), contrade Galardo, Petrulla e Giammaria.

- SIC/ZPS - ITA020013 ("Lago di Piana degli Albanesi"), da cui dista circa 7,4 Km rispetto al baricentro dell'area della stazione-utente sita nel Comune di Monreale, Contrada Arcivocale, circa 11 Km dal baricentro del lotto di impianto denominato "A", ricadente nel Comune di Monreale, contrade Arcivocale, Castellana e Giangrosso, circa 20 Km dal baricentro del lotto di impianto denominato "B", ricadente nei Comuni di Monreale (PA) e Roccamena (PA), contrade Capparrini, Ponte, Gamberi e Sticca, e circa 18,5 Km dal baricentro del lotto di impianto denominato "C", ricadente nei Comuni di Roccamena (PA) e Corleone (PA), contrade Galardo, Petrulla e Giammaria.
- SIC/ZPS - ITA020026 ("M. Pizzuta, Costa del Carpineto, Moarda"), da cui dista circa 8,6 Km rispetto al baricentro dell'area della stazione-utente sita nel Comune di Monreale, Contrada Arcivocale, circa 10,5 Km dal baricentro del lotto di impianto denominato "A", ricadente nel Comune di Monreale, contrade Arcivocale, Castellana e Giangrosso, circa 19,8 Km dal baricentro del lotto di impianto denominato "B", ricadente nei Comuni di Monreale (PA) e Roccamena (PA), contrade Capparrini, Ponte, Gamberi e Sticca, e circa 19,8 Km dal baricentro del lotto di impianto denominato "C", ricadente nei Comuni di Roccamena (PA) e Corleone (PA), contrade Galardo, Petrulla e Giammaria.
- SIC/ZPS - ITA020027 ("M. Iato, Kumeta, Maganoce e Pizzo"), da cui dista circa 6,4 Km rispetto al baricentro dell'area della stazione-utente sita nel Comune di Monreale, Contrada Arcivocale, circa 8 Km dal baricentro del lotto di impianto denominato "A", ricadente nel Comune di Monreale, contrade Arcivocale, Castellana e Giangrosso, circa 17 Km dal baricentro del lotto di impianto denominato "B", ricadente nei Comuni di Monreale (PA) e Roccamena (PA), contrade Capparrini, Ponte, Gamberi e

Sticca, e circa 17,2 Km dal baricentro del lotto di impianto denominato "C", ricadente nei Comuni di Roccamena (PA) e Corleone (PA), contrade Galardo, Petrulla e Giammaria.

- SIC/ZPS - ITA020036 ("M. Triona e M. Colomba"), da cui dista circa 17,5 Km rispetto al baricentro dell'area della stazione-utente sita nel Comune di Monreale, Contrada Arcivocale, circa 18,3 Km dal baricentro del lotto di impianto denominato "A", ricadente nel Comune di Monreale, contrade Arcivocale, Castellana e Giangrosso, circa 15,6 Km dal baricentro del lotto di impianto denominato "B", ricadente nei Comuni di Monreale (PA) e Roccamena (PA), contrade Capparrini, Ponte, Gamberi e Sticca, e circa 9,3 Km dal baricentro del lotto di impianto denominato "C", ricadente nei Comuni di Roccamena (PA) e Corleone (PA), contrade Galardo, Petrulla e Giammaria.
- SIC/ZPS - ITA020037 ("Monti Barracù, Cardelia, Pizzo Cangialosi e Gole del T. Corleone"), da cui dista circa 10,2 Km rispetto al baricentro dell'area della stazione-utente sita nel Comune di Monreale, Contrada Arcivocale, circa 17,2 Km dal baricentro del lotto di impianto denominato "A", ricadente nel Comune di Monreale, contrade Arcivocale, Castellana e Giangrosso, circa 16,7 Km dal baricentro del lotto di impianto denominato "B", ricadente nei Comuni di Monreale (PA) e Roccamena (PA), contrade Capparrini, Ponte, Gamberi e Sticca, e circa 9,9 Km dal baricentro del lotto di impianto denominato "C", ricadente nei Comuni di Roccamena (PA) e Corleone (PA), contrade Galardo, Petrulla e Giammaria.
- SIC/ZPS - ITA020042 ("Rocche di Entella"), da cui dista circa 17 Km rispetto al baricentro dell'area della stazione-utente sita nel Comune di Monreale, Contrada Arcivocale, circa 12,7 Km dal baricentro del lotto di impianto denominato "A", ricadente nel Comune di Monreale, contrade Arcivocale, Castellana e Giangrosso, circa 4 Km dal baricentro del lotto di impianto denominato "B", ricadente nei Comuni di Monreale (PA) e Roccamena (PA), contrade Capparrini, Ponte, Gamberi e Sticca, e circa 7,8 Km dal baricentro del lotto di impianto denominato "C", ricadente nei Comuni di Roccamena (PA) e Corleone (PA), contrade Galardo, Petrulla e Giammaria.
- SIC/ZPS - ITA020048 ("Complesso Monti Sicani, Rocca Busambra e Bosco della Ficuzza"), da cui dista circa 5,5 Km rispetto al baricentro dell'area della stazione-



utente sita nel Comune di Monreale, Contrada Arcivocale, circa 7,5 Km dal baricentro del lotto di impianto denominato "A", ricadente nel Comune di Monreale, contrade Arcivocale, Castellana e Giangrosso, circa 16 Km dal baricentro del lotto di impianto denominato "B", ricadente nei Comuni di Monreale (PA) e Roccamena (PA), contrade Capparrini, Ponte, Gamberi e Sticca, e circa 9 Km dal baricentro del lotto di impianto denominato "C", ricadente nei Comuni di Roccamena (PA) e Corleone (PA), contrade Galardo, Petrulla e Giammaria.

I siti Natura 2000 più prossimi all'impianto agro-fotovoltaico S&P 12 s.r.l. risultano essere:

- La zona SIC/ZPS - ITA020008 ("Rocca Busambra e Rocche di Rao"), che dista circa 3,6 Km rispetto al baricentro dell'area della stazione-rete sita nel Comune di Monreale, Contrada Aquila, mentre tutti gli altri siti sopra individuati si collocano all'esterno di un'area buffer di 5 km.
- La SIC/ZPS - ITA020042 ("Rocche di Entella"), che dista circa 4 Km dal baricentro del lotto di impianto denominato "B", ricadente nei Comuni di Monreale (PA) e Roccamena (PA), contrade Capparrini, Ponte, Gamberi e Sticca.

Mentre tutti gli altri siti Natura 2000 sopra individuati si collocano all'esterno di un'area buffer di 5 km.

In riferimento ai siti Natura 2000 SIC/ZPS - ITA020008 ("Rocca Busambra e Rocche di Rao") e SIC/ZPS - ITA020042 ("Rocche di Entella") verrà presentato dal proponente apposito Screening di VInCA mediante Format allegato alle "Linee guida nazionali per la Valutazione di Incidenza Ambientale".

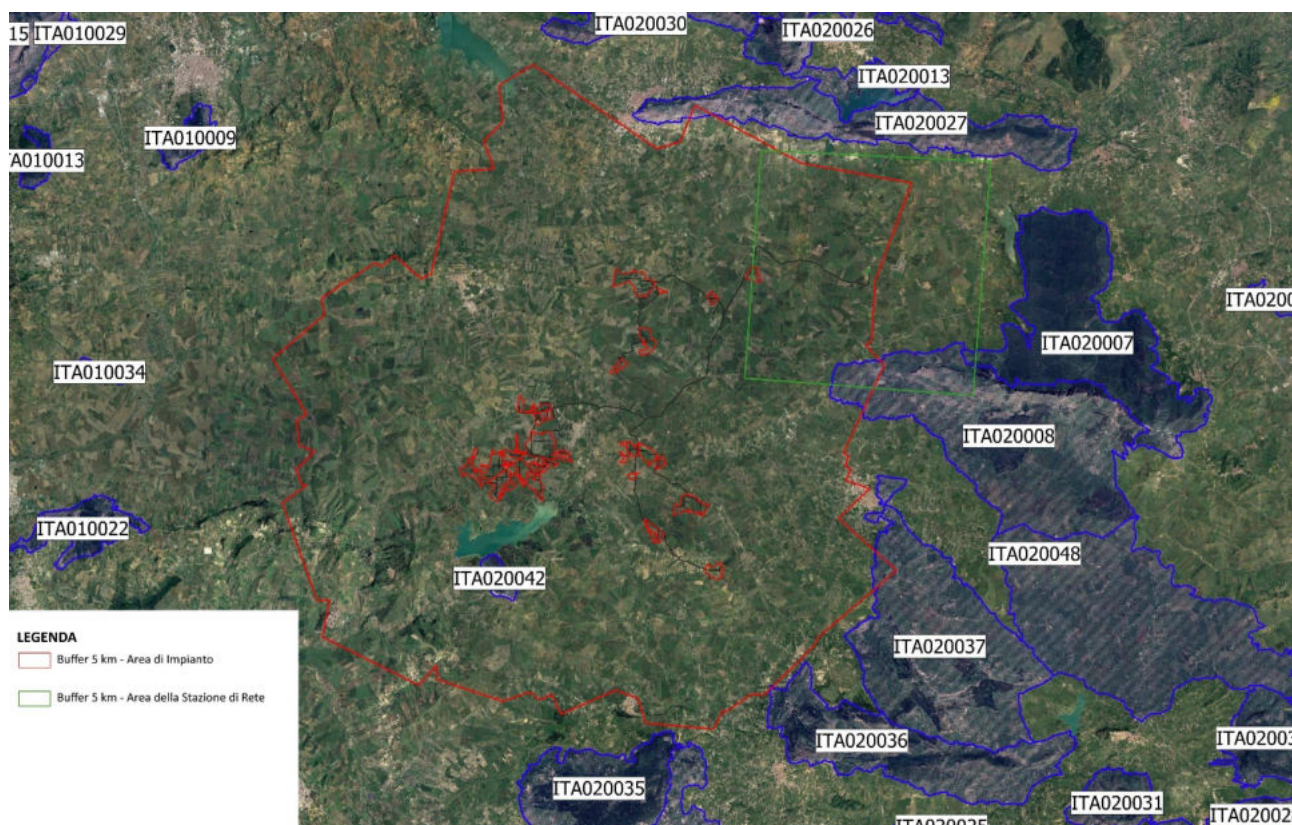


Fig. 22 Area vasta - Buffer di 5 km da ogni Lotto e Siti Rete Natura 2000

Interferenze con il sistema delle risorse ambientale e culturali

Come si evince dalle Figure seguenti, l'area oggetto dell'intervento non interessa in alcun modo aree Natura 2000, in relazione alla Carta Habitat – Natura 2000 e alla Carta della Rete Ecologica Siciliana.

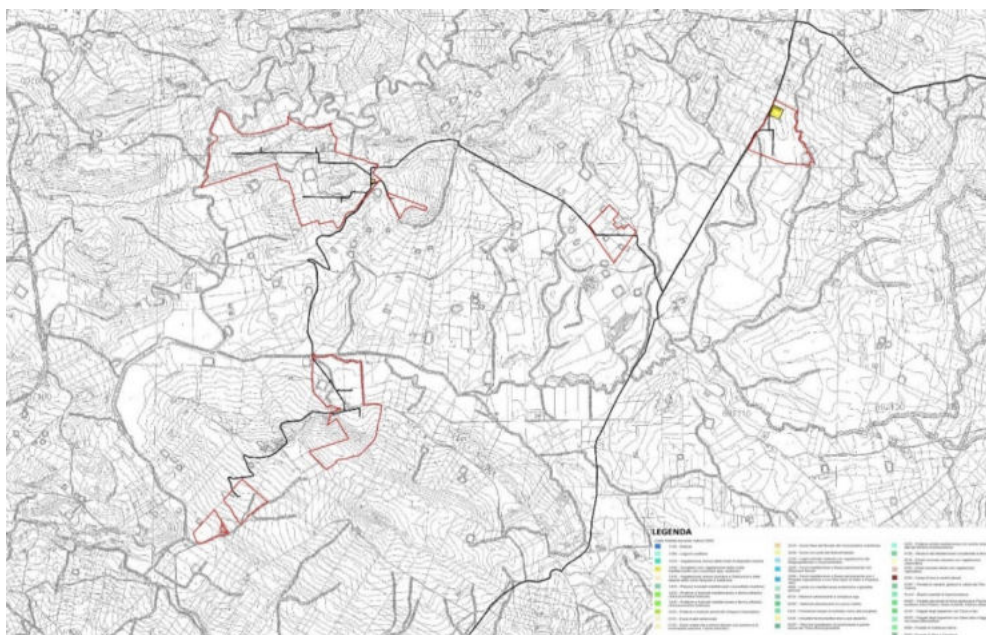


Fig. 23 – Carta Habitat – Natura 2000 dell'area del Lotto A



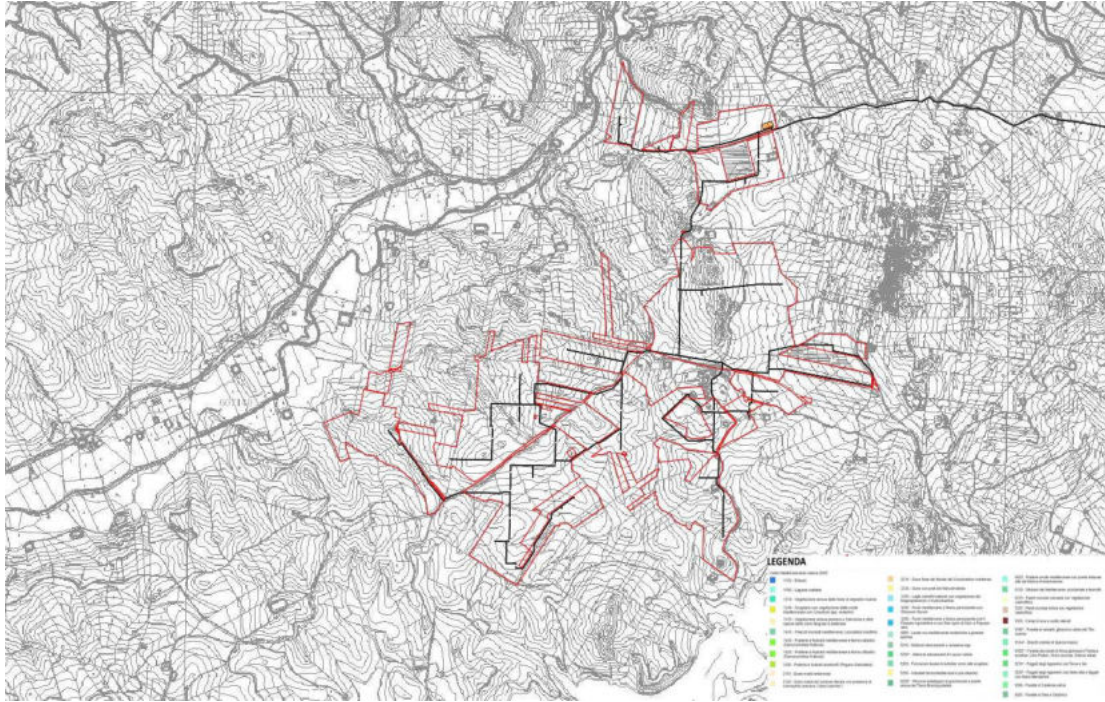


Fig. 24 – Carta Habitat – Natura 2000 dell'area del Lotto B

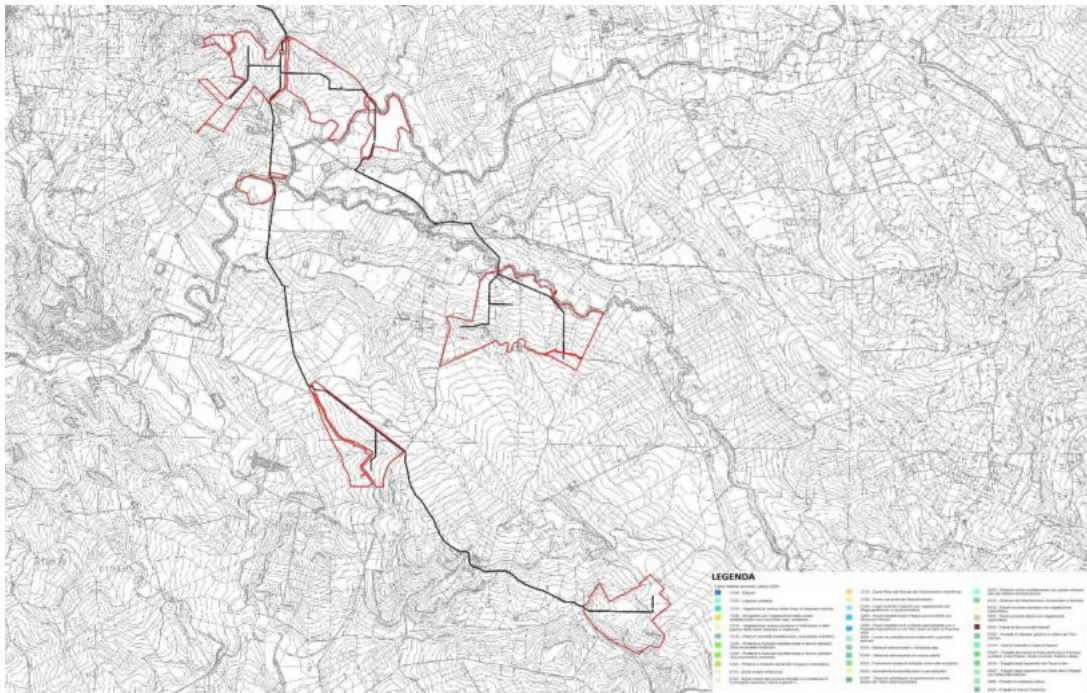


Fig. 25 – Carta Habitat – Natura 2000 dell'area del Lotto C



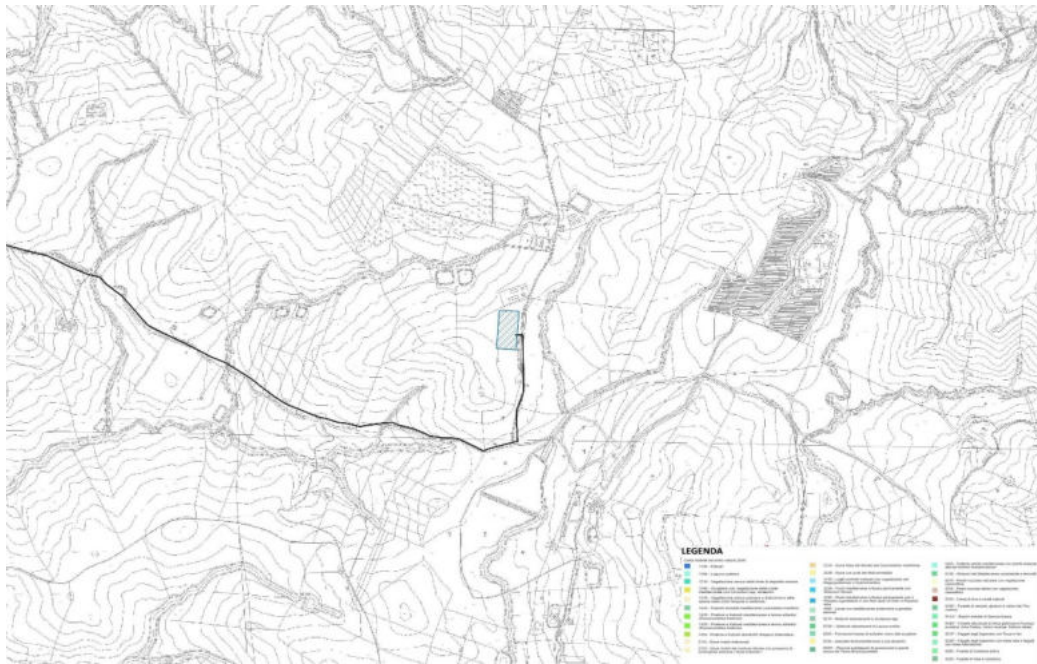


Fig. 26 – Carta Habitat – Natura 2000 dell’area della Stazione “Monreale 3”

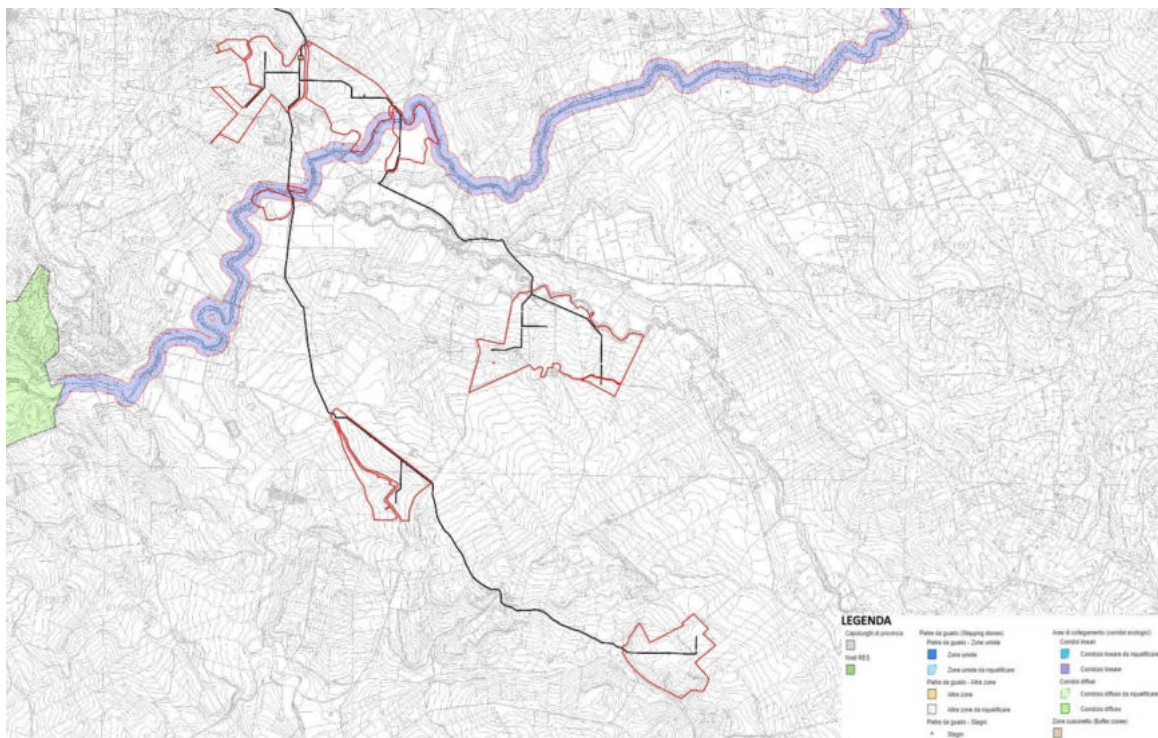


Fig. 27 – Carta della Rete Ecologica Siciliana dell’area del Lotto A

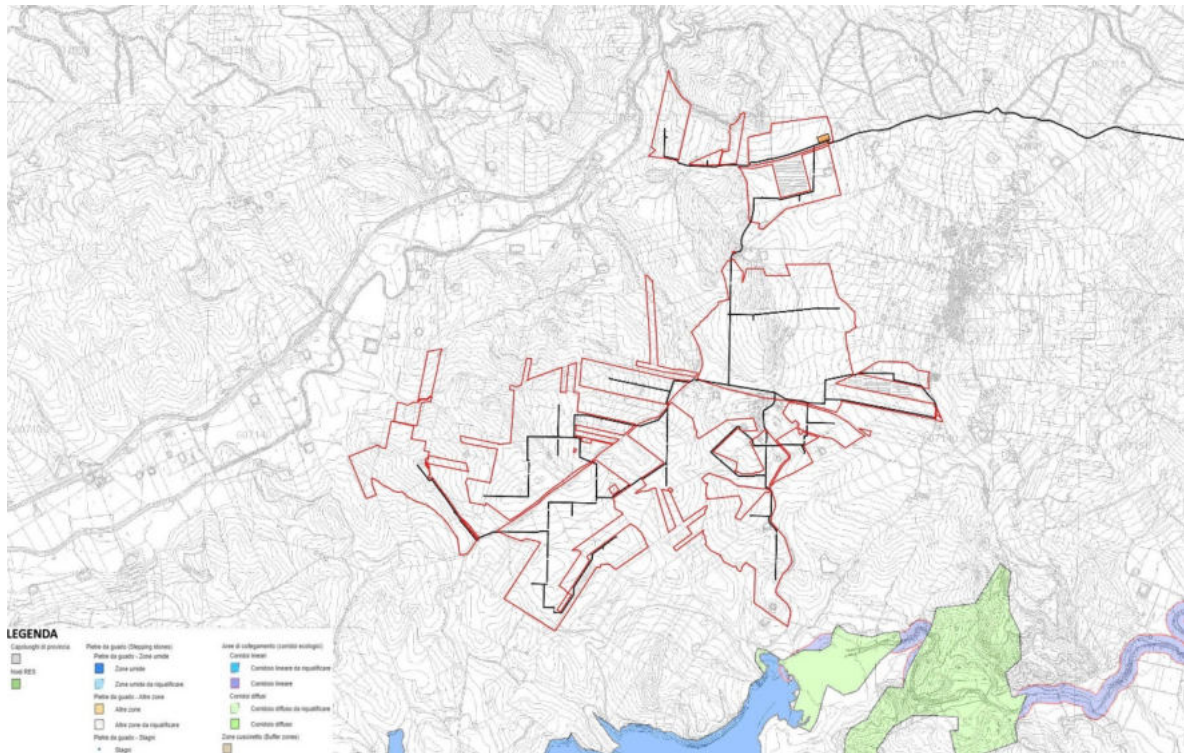


Fig. 28 – Carta della Rete Ecologica Siciliana dell'area del Lotto B

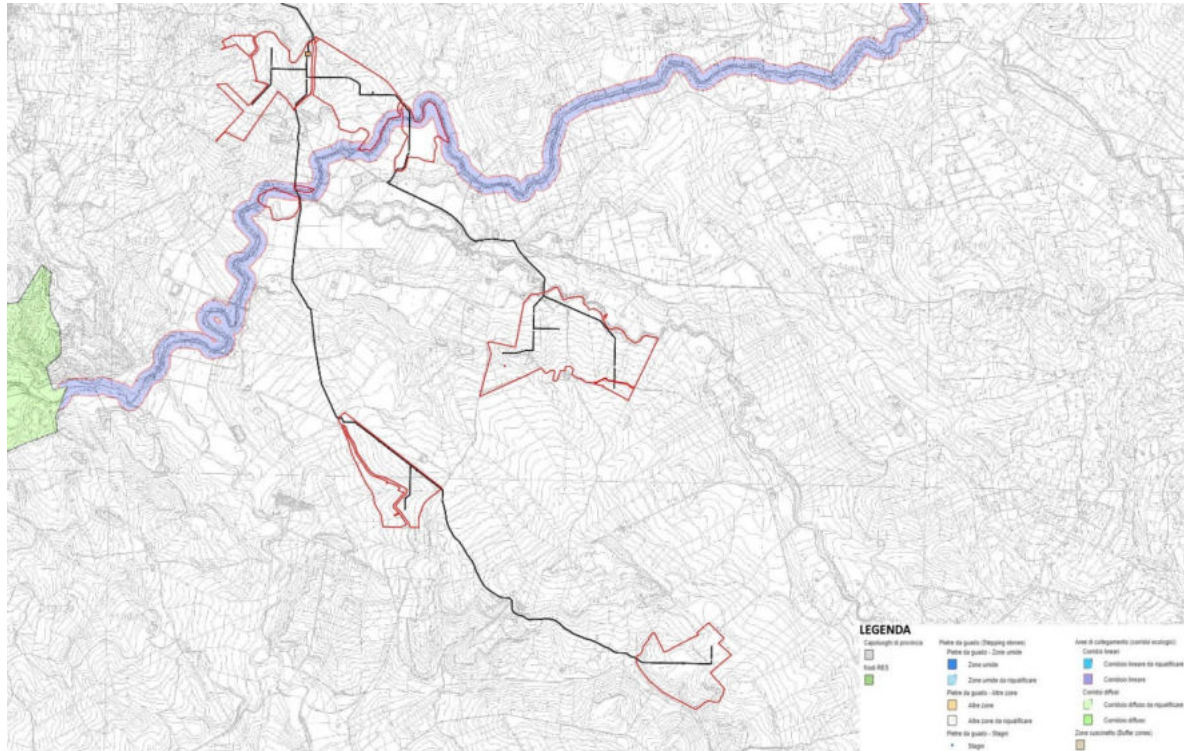


Fig. 29 – Carta della Rete Ecologica Siciliana dell'area del Lotto C





Fig. 30 – Carta della Rete Ecologica Siciliana dell'area della Stazione "Monreale 3"

#### 4.3.1.11 Piano Regionale Dei Parchi E Delle Riserve

Il Piano Regionale dei Parchi e delle Riserve Naturali è stato approvato con DA n. 970 del 1991.

Esso costituisce lo strumento di riferimento per l'identificazione delle Riserve Naturali e Parchi dell'intero territorio regionale, in attuazione della Legge Regionale n. 98 del 6 maggio 1981, come modificata dalla Legge 14 dell'agosto 1988.

Secondo l'elenco ufficiale delle aree protette (EUAP), in Sicilia si distinguono:

- Parchi nazionali;
- Aree Marine Protette;
- Parchi naturali Regionali;
- Riserve naturali Regionali.

In relazione alla rete dei Parchi e delle Riserve individuata nel territorio regionale, il progetto in esame risulta completamente esterno alla perimetrazione di tali aree, come possibile vedere nella figura successiva e non risulta pertanto soggetto alla disciplina dei piani di gestione degli stessi.



#### 4.3.1.12 Piano Di Tutela Del Patrimonio

La Sicilia è stata la prima regione in Italia a dotarsi di uno strumento legislativo per la tutela e la valorizzazione dei Geositi, luoghi che la normativa regionale (Decreto Assessoriale ARTA n. 87/2012) definisce come *"quelle località o territori in cui è possibile riscontrare un interesse geologico, geomorfologico, paleontologico, mineralogico, ecc., e che, presentando un valore scientifico/ambientale, vanno preservati con norme di tutela specifiche"*.

La Regione Sicilia ha a sua disposizione una specifica normativa di tutela (Legge Regionale n. 25 del 11/04/2012, *"Norme per il riconoscimento, la catalogazione e la tutela dei Geositi in Sicilia"*; Decreto Assessoriale ARTA n. 87/2012 relativo alle linee guida per la gestione del Catalogo Regionale dei Geositi e l'individuazione delle modalità per l'istituzione del singolo Geosito) che è volta sia ad impedire il degrado del Patrimonio Geologico sia alla valorizzazione del bene geologico attraverso la divulgazione e la sua fruizione.

A livello regionale, la conservazione del Patrimonio Geologico siciliano è demandata all'Assessorato Territorio e Ambiente (ARTA) che da diversi anni, anche in collaborazione con l'ISPRA (Istituto Superiore per la Protezione e la Ricerca Ambientale), ha in atto progetti di censimento delle emergenze geologiche di maggiore pregio e interesse scientifico come il censimento dei Geositi Siciliani, finalizzato alla realizzazione del "Repertorio Nazionale dei Geositi".

La L.R. 25/2012 dispone che:

- a) l'Assessore regionale per il territorio e l'ambiente stabilisca per decreto:
- Art. 1) l'istituzione del Catalogo Regionale dei Geositi che dovrà essere gestito dal Dipartimento Regionale dell'Ambiente;
  - Art. 2) i criteri, gli indirizzi e le linee guida per la gestione e tutela dei Geositi, individuando l'ente gestore del geosito (Enti Parco, Province Regionali, Comuni, Azienda Regionale delle Foreste Demaniali, Enti Gestori Aree Naturali Protette, Associazioni territorialmente competenti).

b) Il Dipartimento Regionale dell'Ambiente provveda:

- al monitoraggio sullo stato di conservazione del patrimonio geologico;
- a sviluppare progetti di conoscenza, di valorizzazione della geodiversità regionale e di fruizione responsabile dei Geositi.

Il D.A. n.87 del 11/06/2012, integrato e modificato con il successivo D.A. n.175 del 09/10/2012, definisce il Geosito, stabilendo l'iter per la sua istituzione. Esso istituisce inoltre:

- Il Catalogo dei Geositi della Sicilia;
- Il Centro di Documentazione dei Geositi della Sicilia;
- La Commissione Tecnico-Scientifica.

Sono, inoltre, in via di approvazione le "Procedure per l'istituzione e norme di salvaguardia e di tutela dei Geositi della Sicilia". Si tratta di direttive relative all'uso dell'area del Geosito, nelle quali vengono declinate le attività vietate e quelle esercitabili sia nel Geosito senso stretto sia nella sua fascia di rispetto, oltre a definire l'iter procedurale per l'istituzione.

Il Catalogo comprende, ad oggi 85, Geositi di cui:

- 76 Geositi ricadenti all'interno di parchi e riserve naturali, istituiti con D.A. n. 106 del 15/04/2015;
- 3 Geositi di rilevanza mondiale, istituiti con appositi decreti assessoriali che prevedono norme di tutela specifiche (D.A. nn. 103, 104 e 105 del 15/04/2015);
- 6 Geositi, sia di rilevanza mondiale che nazionale, istituiti con D.A. del 01/12/2015 e del 11/03/2016.

A questi si aggiungono:

- 200 "Siti di interesse geologico", siti cioè di riconosciuto interesse scientifico che verranno progressivamente istituiti e che rappresentano una prima selezione, effettuata dal gruppo scientifico della CTS, tra i circa 2000 Siti di Attenzione del Catalogo regionale. Questi sono catalogati come "segnalati", "proposti" o "inventariati" secondo tre classi di censimento che sono in relazione ad un grado

crescente di approfondimento delle informazioni ed alla completezza di queste rispetto alle voci dell'apposita scheda di censimento prevista dalla Regione siciliana;

- circa 2000 "Siti di Attenzione", cioè siti i cui requisiti di rarità e rappresentatività devono essere confermati da studi ed approfondimenti scientifici per essere successivamente inseriti a pieno titolo tra i "Siti di interesse geologico".

Come evidenziato nell'immagine seguente, l'area in oggetto risulta completamente esterna alla perimetrazione delle aree censite all'interno del catalogo e non risulta pertanto soggetto alle specifiche norme di disciplina di tali siti.

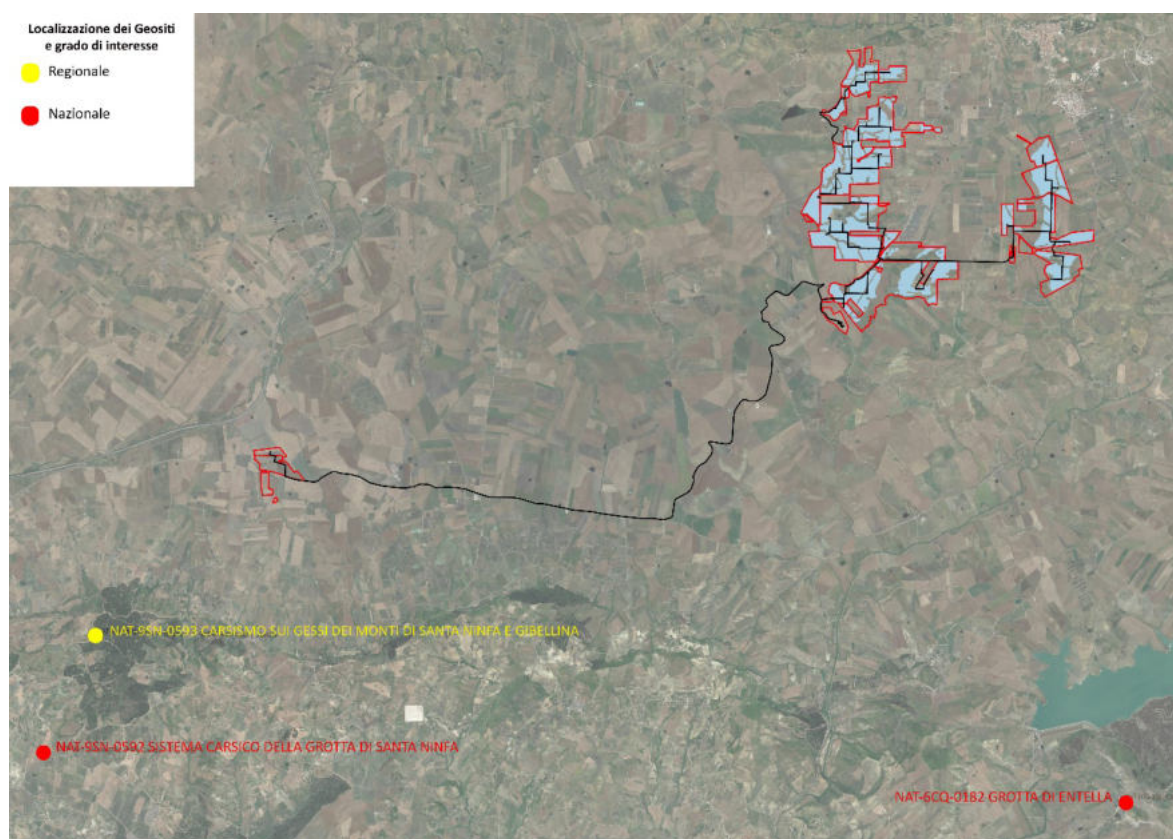


Fig 31 - Localizzazione e grado di interesse dei Geositi

#### 4.3.1.13 Piano regionale di coordinamento per la tutela della qualità dell'aria

Il Piano Regionale di Coordinamento per la Tutela della Qualità dell'Aria è uno strumento di pianificazione e coordinamento delle strategie d'intervento volte a garantire il mantenimento della qualità dell'aria ambiente in Sicilia, laddove è buona, e il suo

miglioramento, nei casi in cui siano stati individuati elementi di criticità. Il Piano è stato approvato con Decreto Assessoriale n. 255/GAB del 16/07/2018.

Il Decreto Legislativo n. 155/2010 "Attuazione della direttiva 2008/50/CE relativa alla qualità dell'aria ambiente e per un'aria più pulita in Europa" assegna alla Regione il compito di valutare preliminarmente la qualità dell'aria secondo un criterio di continuità rispetto all'elaborazione del Piano di risanamento e tutela della qualità dell'aria previsto dal D.P.R. 203/88, e del successivo "Piano regionale di coordinamento per la tutela della qualità dell'aria ambiente" approvato con D.A. n. 176/GAB del 09/08/2007 al fine di individuare le zone del territorio regionale a diverso grado di criticità in relazione ai valori limite previsti dalla normativa in vigore per i diversi inquinanti atmosferici.

Il piano suddivide il territorio regionale nelle seguenti 5 zone:

- Agglomerato di Palermo;
- Agglomerato di Catania;
- Agglomerato di Messina;
- Zona Aree Industriali;
- Zone Altro Territorio Regionale.

I Comuni di Corleone (PA), Monreale (PA) e Roccamena (PA) nel Piano di Tutela della Qualità dell'Aria sono ricompresi nella Zona IT1915 "Altro Territorio Regionale".

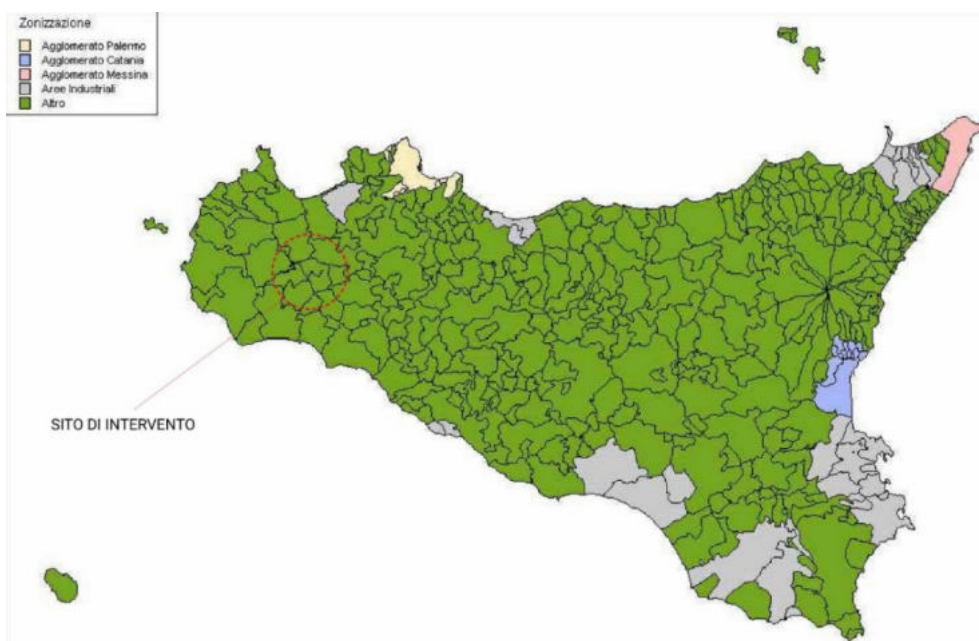


Fig.33-Zonizzazione e classificazione del territorio della Regione Siciliana

Gli obiettivi del Piano consistono, tra gli altri, nel:

- conseguire, per l'intero territorio regionale, il rispetto dei limiti di qualità dell'aria stabiliti dalle normative italiane ed europee entro i termini temporali previsti;
- perseguire un miglioramento generalizzato dell'ambiente e della qualità della vita, evitando il trasferimento dell'inquinamento tra i diversi settori ambientali;
- mantenere nel tempo una buona qualità dell'aria ambiente mediante:
  - ✓ la diminuzione delle concentrazioni in aria degli inquinanti negli ambiti territoriali regionali dove si registrano valori di qualità dell'aria prossimi ai limiti;
  - ✓ la prevenzione dell'aumento indiscriminato dell'inquinamento atmosferico negli ambiti territoriali regionali dove i valori di inquinamento sono al di sotto dei limiti;
- concorrere al raggiungimento degli impegni di riduzione delle emissioni sottoscritti dall'Italia in accordi internazionali, con particolare riferimento all'attuazione del protocollo di Kyoto;
- riorganizzare la rete di monitoraggio della qualità dell'aria ed implementare un sistema informativo territoriale per una più ragionevole gestione dei dati;
- favorire la partecipazione e il coinvolgimento delle parti sociali e del pubblico.

In relazione alla tipologia di intervento previsto, e in funzione dell'analisi effettuata, il progetto in esame:

- non risulta specificatamente considerato nel PRCTQA, che persegue la tutela e il risanamento della qualità dell'aria nel territorio;
- non risulta in contrasto con la disciplina di Piano in quanto la sua realizzazione comporterà emissioni in atmosfera di entità trascurabile e limitate alla fase di cantiere e presenta elementi di totale coerenza in quanto la sua realizzazione comporterà un impatto decisamente trascurabile.



	Ozono (O <sub>3</sub> )	Biossido di zolfo (SO <sub>2</sub> )	Biossido di azoto (NO <sub>x</sub> )	Particolato (PM <sub>2.5</sub> )	Particolato (PM <sub>10</sub> )	Benzene (C <sub>6</sub> H <sub>6</sub> )	Monossido di carbonio (CO)
<b>Rete Arpa</b>							
Trapani	X	X	X		X	X	X
Partinico	X	X	X		X	X	X
Termini Imerese	X	X	X		X	X	X
Enna	X	X	X		X	X	X
Termica Milazzo	X		X		X	X	X
Misterbianco	X	X	X		X	X	X
Megara Z.I. Siracusa						X	
Contrada Marcellino Z.I. Siracusa						X	
Contrada Gabbia (Pace del Mela)		X	X			X	
Ex-autoparco Gela						X	
Parcheggio Agip – Gela						X	

Fig.34-Estratto delle stazioni attive nel 2015

Sulla base delle analisi condotte in riferimento alla stazione di rilevamento più vicina al sito di interesse, situata all'interno del comune di Partinico (PA), non si rilevano superamenti oltre i limiti consentiti dal D. Lgs. 155/2010 e s.m.i. per quanto riguarda tutti i parametri rilevati (PM<sub>10</sub>, PM<sub>2.5</sub>, NO<sub>2</sub>, CO, Benzene e O<sub>3</sub>).

ZONA	NOME STAZIONE	PM <sub>10</sub>				PM <sub>2.5</sub>				NO <sub>2</sub>				CO		C <sub>6</sub> H <sub>6</sub>			O <sub>3</sub>				SO <sub>2</sub>					
		n°	si/no	media	%	n°	si/no	media	%	n°	si/no	media	%	n°	%	n°	si/no	media	%	n°	si/no	si/no	%	n°	n°	si/no	%	
29	IT1914 S.Lucia del Mela <sup>(12)</sup>					0	no	3																				
30	IT1914 Partinico	7	no	22	98			1	no	34	no	95	0	95	no	1.5	94	0	no	no	89	0	0	no	94			
31	IT1914 Termini Imerese	5	no	16	93			0	no	4	no	92	0	92	no	0.4	90	1	no	no	92	0	0	no	86			
32	IT1914 Ragusa CAMPO ATLETICA	A	A	A	A	A	A	0	no	7	no	81	A	A							88							
33	IT1914 Ragusa VILLA ARCHIMEDE	A	A	A	A			0	no	14	no	79			no	0.2	78											
34	IT1914 Pozzallo	N																										

Fig.35-Tabella riassuntiva dei dati rilevati nell'anno 2015 dalle stazioni della rete regionale di monitoraggio della qualità dell'aria

Relativamente al PM<sub>10</sub> si sono registrati superamenti di n. 7 giorni ma senza raggiungere il tetto massimo dei 35 superamenti in un anno.

Relativamente al NO<sub>2</sub> si sono registrati n. 1 superamenti del valore obiettivo, ma senza raggiungere il tetto massimo dei 18 superamenti in un anno.

#### 4.3.1.14 Pianificazione comunitaria in materia di sviluppo economico e sociale

La Regione Sicilia si è dotata dello strumento programmatico denominato "Programma Operativo Sicilia FESR 2014-2020" (P.O.), approvato dalla Commissione Europea con Decisione C(2015)5904 del 17 agosto 2015 e apprezzato dalla Giunta regionale con

Deliberazione n. 267 del 10 novembre 2015, e poi modificato con Decisione C(2017)8672 dell'11 dicembre 2017 e DGR n. 105 del 6 marzo 2018, fino alla nuova versione approvata con la DGR n. 369 del 12 ottobre 2018 e adottata dalla Commissione Europea con la Decisione (C) 8989 del 18 dicembre 2018.

Il P.O. identifica le fonti energetiche rinnovabili come condizioni per la crescita sostenibile e favorisce:

- La promozione della produzione e della distribuzione di energia da fonti rinnovabili;
- La promozione dell'uso dell'energia rinnovabile nelle imprese;
- L'uso dell'energia rinnovabile nelle infrastrutture pubbliche, compresi gli edifici pubblici;
- Lo sviluppo e la realizzazione di sistemi di distribuzione intelligenti che operano a bassa e media tensione.

Il Programma Operativo, individua 10 Assi prioritari suddivisi come segue:

- ASSE PRIORITARIO I: Ricerca, sviluppo tecnologico e innovazione;
- ASSE PRIORITARIO II: "Agenda Digitale";
- ASSE PRIORITARIO III: competitività delle piccole e medie imprese;
- ASSE PRIORITARIO IV: Energia sostenibile e qualità della vita;
- ASSE PRIORITARIO V: Cambiamento climatico, prevenzione e gestione dei rischi;
- ASSE PRIORITARIO VI: Tutela dell'ambiente e promozione delle risorse naturali e culturali;
- ASSE PRIORITARIO VII: Sistemi di trasporto sostenibili;
- ASSE PRIORITARIO VIII: Inclusione sociale;
- ASSE PRIORITARIO IX: Istruzione e formazione;
- ASSE PRIORITARIO X: Assistenza Tecnica.

Il progetto proposto è pienamente compatibile con quanto previsto dall'asse prioritario IV "Energia sostenibile e qualità della vita".

#### 4.3.1.15 Piano regionale dei trasporti

Il Piano Regionale dei Trasporti e della Mobilità (PRTM) è stato definitivamente approvato con DGR n. 247 del 27/06/2017 e adottato con DA. n. 1395 del 30/06/2017, costituisce il documento predisposto dal Dipartimento Trasporti e Comunicazioni, che tiene conto per la parte infrastrutturale, della programmazione avviata in sede regionale.

Il Piano è articolato secondo i seguenti obiettivi:

- la definizione e modellazione dell'attuale sistema delle infrastrutture e dei servizi di trasporto, attraverso la definizione della matrice Origine/Destinazione, espressione della domanda di mobilità, e del grafo di rete, rappresentazione dell'offerta infrastrutturale e di servizio;
- l'individuazione degli interventi infrastrutturali, organizzativi e gestionali già programmati e finanziati e il loro livello di maturità, con particolare attenzione al gap infrastrutturale tra quanto previsto e quanto realizzato nel precedente ciclo di programmazione 2007/13;
- la definizione dei punti di forza e di debolezza per ciascuna modalità di trasporto, attraverso l'analisi delle criticità del sistema infrastrutturale e trasportistico;
- l'individuazione degli interventi strategici e della priorità d'intervento, per ciascun sistema di trasporto;
- la redazione di un modello di attuazione e gestione degli interventi previsti.

#### ***Sistema Ferroviario***

La rete ferroviaria in Regione Siciliana ha una lunghezza complessiva di 1.490 km, ed è articolata in 14 linee, ubicate prevalentemente nelle aree costiere nord-occidentali tra Messina, Palermo e Siracusa, con l'aggiunta dei bacini di Agrigento, Caltanissetta ed Enna.

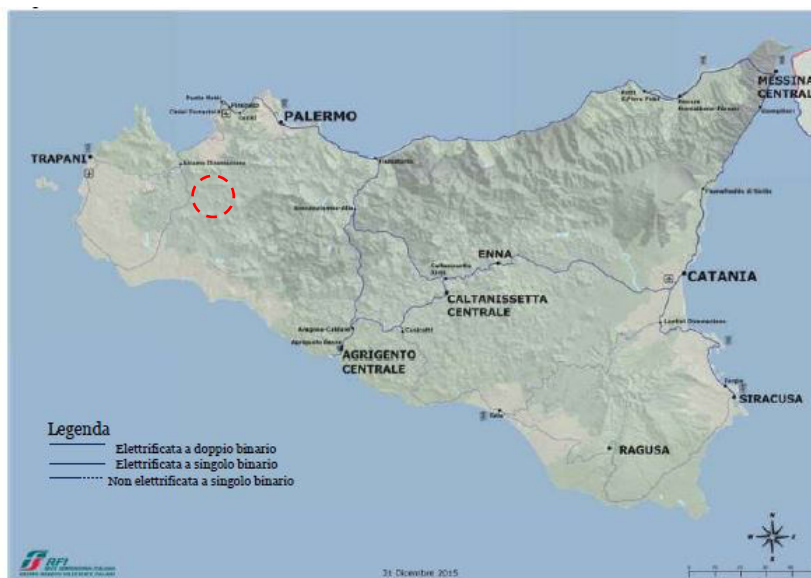


Fig.36-Rete ferroviaria delle Sicilia gestita da RFI

### *Sistema Stradale*

Il sistema stradale siciliano è costituito da circa 30.500 km di strade, di cui circa 700 km autostrade e circa 3.500 km strade di interesse statale.

La Sicilia è la terza regione italiana, dopo il Piemonte e la Lombardia, per estensione della rete autostradale. La conformazione delle infrastrutture stradali permette di individuare:

- Un **anello perimetrale**, costituito dalle autostrade A18, A20 e A29, nella costa ionica la prima e in quella tirrenica le restanti due, e a sud dalla SS115;
- Diversi **collegamenti trasversali** che mettono in comunicazione le coste con l'entroterra, tra cui l'autostrada A19, l'itinerario Nord-Sud tra S. Stefano di Camastra e Gela (SS117, SS120 e SS117 bis), la Ragusa – Catania (SS194), la Palermo – Agrigento (SS121 e SS189) etc.

Infine, vi è una fitta rete di **strade provinciali** di fondamentale importanza, che permettono il collegamento con le aree interne dell'isola. Infatti, la viabilità secondaria garantisce l'accessibilità alle aree interne e spesso rappresenta l'unica alternativa modale disponibile di collegamento con i grandi assi viari, non solo per i nodi secondari e terziari della rete, ma anche per i distretti agricoli e produttivi del territorio. Per queste ragioni, il passato ciclo di programmazione ha posto particolare attenzione alla riqualificazione della viabilità secondaria, attraverso la definizione di Piani Provinciali, con il fine di individuare le carenze funzionali e strutturali del sistema e la gerarchizzazione degli interventi.

Nell'intorno dell'area di progetto è possibile individuare la seguente viabilità principale:

- SP 37 (Libero consorzio comunale di Trapani);
- SP 12 (Libero consorzio comunale di Trapani);
- SP 46 (Città metropolitana di Palermo);
- SP 106 (Città metropolitana di Palermo);
- SP 20 (Città metropolitana di Palermo).

### **Trasporto Marittimo**

La configurazione attuale del sistema portuale siciliano vede la presenza di quattro Autorità Portuali Palermo (comprendente i porti di Palermo e Termini Imerese), Messina (comprendente i porti di Messina, Milazzo e Tremestieri), Catania e Augusta.

Ulteriori due porti di rilevanza nazionale (II Categoria, II Classe14) sono quelli di Trapani e Porto Empedocle, mentre si rileva un cospicuo numero di porti di rilevanza regionale (II Categoria, III Classe).

Il porto più prossimi all'area interessata dall'impianto sono:

- **Il porto di Palermo** si estende per una superficie di circa 417.000 m<sup>2</sup>, di cui 204.000 circa per il traffico merci e 213.000 circa per il traffico passeggeri;
- **Il porto di Trapani** gode di una buona posizione geografica che gli permette di essere un punto di riferimento, inoltre, la presenza di un cospicuo bacino di consumatori e l'assenza di impianti produttivi, conferiscono al nodo un potenziale ruolo logistico.



Fig. 37-Assetto della portualità della Sicilia secondo il decreto sulla "riorganizzazione, razionalizzazione e semplificazione delle autorità portuali"



### *Trasporto Aereo*

Il sistema aeroportuale siciliano è costituito da sei scali principali, quattro nell'isola maggiore (Palermo, Catania, Trapani e Comiso) e i restanti nelle isole minori di Pantelleria e Lampedusa.

All'interno di tale configurazione sono individuabili due sotto-sistemi principali, individuati sulla base della dislocazione geografica e della vocazione complementare che li caratterizza: il sistema occidentale la cui domanda è soddisfatta dagli scali di Palermo-Punta Raisi e Trapani-Brigi (tra l'altro più vicini alle aree di progetto), e il sistema orientale, la cui domanda è soddisfatta dagli scali di Catania-Fontanarossa e Comiso.



Fig 38-Sistema aeroportuale siciliano

Alla luce di quanto sopra esposto, il progetto risulta compatibile con il Piano Regionale dei Trasporti e della Mobilità, in quanto non interferisce con l'attuale sistema delle infrastrutture e dei servizi di trasporto.

#### 4.3.2 Pianificazione provinciale - Palermo

##### 4.3.2.1 Piano Territoriale Paesistico Provinciale (P.T.P.P)

Per quanto riguarda la pianificazione regionale non è stato possibile procedere con un'analisi più dettagliata in quanto il Piano Territoriale Paesistico Provinciale (P.T.P.P.) nella Provincia di Palermo non è stato ancora redatto.

##### 4.3.2.2 Piano Territoriale Provinciale (P.T.P.)

Per quanto riguarda il territorio della provincia di Palermo, nelle Norme di Attuazione del P.T.P., il territorio agricolo viene classificato secondo le seguenti categorie:

- Aree a rilevante vocazione agricola nelle quali non è possibile realizzare impianti fotovoltaici a meno che gli studi agronomici dimostrino che queste aree risultino degradate o non coltivabili;
- Aree a vocazione agricola nelle quali non è possibile realizzare impianti fotovoltaici a meno che gli studi agronomici dimostrino che queste aree risultino degradate o non coltivabili;
- Aree agricole ordinaria.

Poiché all'interno dell'area d'interesse, non risultano presenti colture definibili pregiate ma semplicemente colture estensive quali cereali è possibile affermare che il sito rientra nella categoria "Aree agricole ordinarie" e di conseguenza è possibile realizzare l'impianto agro-fotovoltaico in oggetto.

Inoltre, il progetto in esame risulta essere in accordo con gli obiettivi e le linee guida descritte nello Schema di Massima del PTP della Provincia di Palermo, in relazione a:

- Salvaguardia e valorizzazione del patrimonio delle risorse culturali e naturalistiche;
- Azioni di tutela delle risorse paesistico-ambientali;
- Salvaguardia del valore naturalistico-ambientale, di paesaggio agrario e finalità di sviluppo di un'agricoltura sostenibile e multifunzionale;
- Valutazione dell'assetto idrogeologico, con riferimento alla prevenzione di rischi e agli interventi di mitigazione della vulnerabilità;
- Compatibilità e sostenibilità ambientale.

**SISTEMA NATURALISTICO - AMBIENTALE**

**AZIONI DI TUTELA E VALORIZZAZIONE**

- Struttura relazionale dell'offerta naturalistica**
- Connessioni multisettoriali per la coesione delle strategie ambientali
- Componenti dell'offerta naturalistica**
- Sistema integrato dei parchi naturali
- Area della rete ecologica regionale
- Area della rete ecologica provinciale
- Rete per la riqualificazione del waterfront territoriale e il risanamento ambientale della costa
- Porti turistici e diportistici
- Percorsi a carattere naturalistico e/o paesaggistico**
- Dorsale del Messinese
- Dorsale dell'Ennese/Via Normanna
- Riconversione dei tracciati ferroviari dismessi in piste ciclabili e/o ferrovie turistiche
- Collegamento funicolare Monte Pellegrino
- Collegamento teleferico e ferroviario Petralia Sottana - Piano Battaglia
- Collegamento funicolare Cefalù - Isello - Piano Battaglia
- Nodi e aree di rango territoriale dell'offerta ambientale**
- Sistema integrato dei parchi archeologici
- Parchi urbani e suburbani
- Riserve marine
- Parco di Floriopoli
- Acquaria marina ed osservatorio biologico marino permanente presso la ex base NATO di Isola delle Femmine
- Porta del Parco delle Madonie
- Porta costiera del Parco delle Madonie
- Porta del Parco dei Sicani
- Osservatorio astronomico di Piano Battaglia
- Planetario di Isello
- Impianti sciistici di Piano Battaglia
- Area della produzione vinicola DOC, Le Vie del Vino.

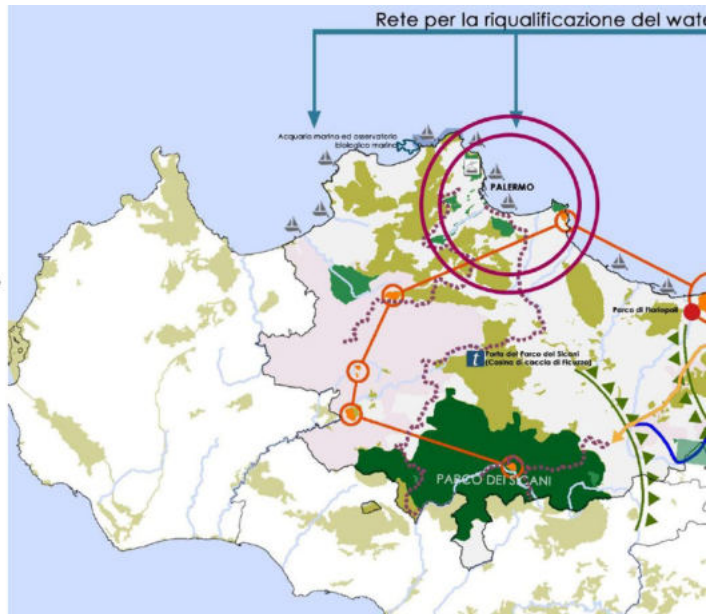


Fig. 39 – Schema di massima del PTP della provincia di Palermo: particolare del Sistema Naturalistico Ambientale

**SISTEMA TERRITORIALE URBANIZZATO**

**AZIONI DI RIEQUILIBRIO E COMPETITIVITA'**

- Accessibilità regionale ed extraregionale**
- Corridoi della mobilità regionale
- Connessioni di rango regionale
- Connessione aree interne - costa
- Dorsali di contesto paesistico
- Connessione del sistema Metropolitano
- Nodi dell'accessibilità**
- Aeroporto Falcone - Borsellino
- Altri Aeroporti
- Porti commerciali/ industriali
- Porto del circuito croceristico
- Porti turistici/diportistici
- Nodi dell'intermodalità merci
- Azioni di coesione strutturale**
- Coesioni multisettoriali per le attività turistico/culturali
- Coesioni multisettoriali per l'integrazione delle attività produttive
- Area urbanizzate metropolitane
- Provincia di Palermo
- Azioni di potenziamento dell'offerta territoriale**
- Poli specialistici
- Centro congressuale provinciale
- Azioni multisettoriali dell'offerta dei servizi di città di rango metropolitano e territoriale
- Azioni multisettoriali per la specificità turistica di Piano Battaglia

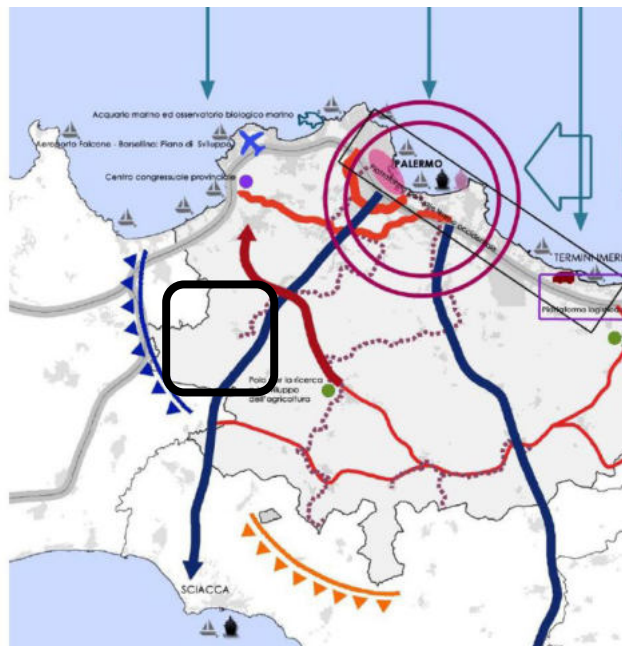


Fig. 40 – Schema di massima del PTP della provincia di Palermo: particolare del Sistema Territoriale Urbanizzato

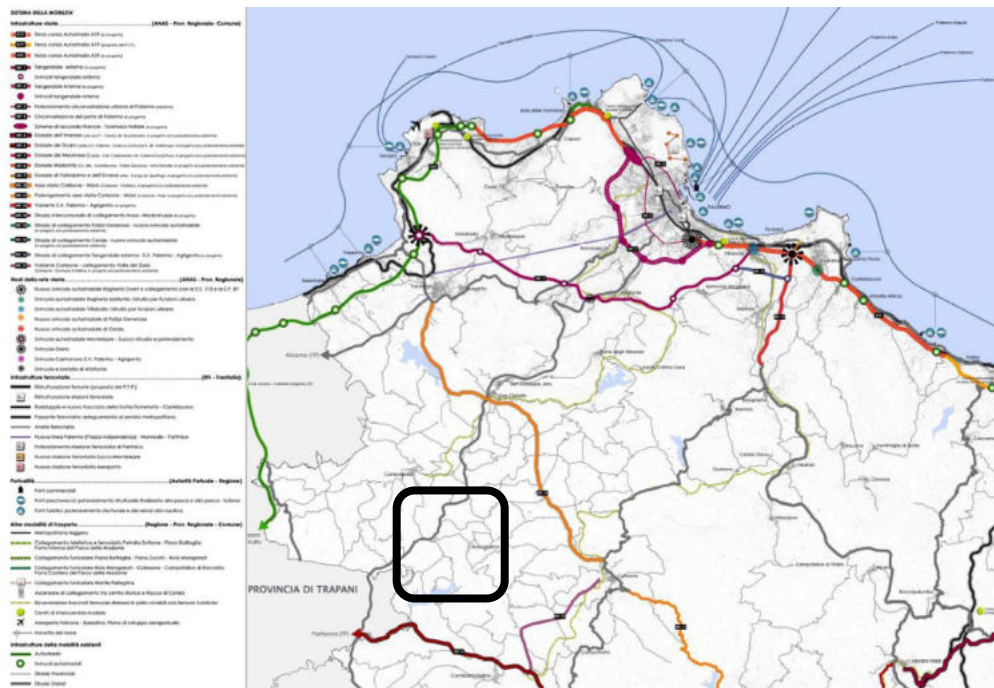


Fig. 41 – Schema di massima del PTP della provincia di Palermo: particolare della tavola “Accessibilità ed Interscambi”

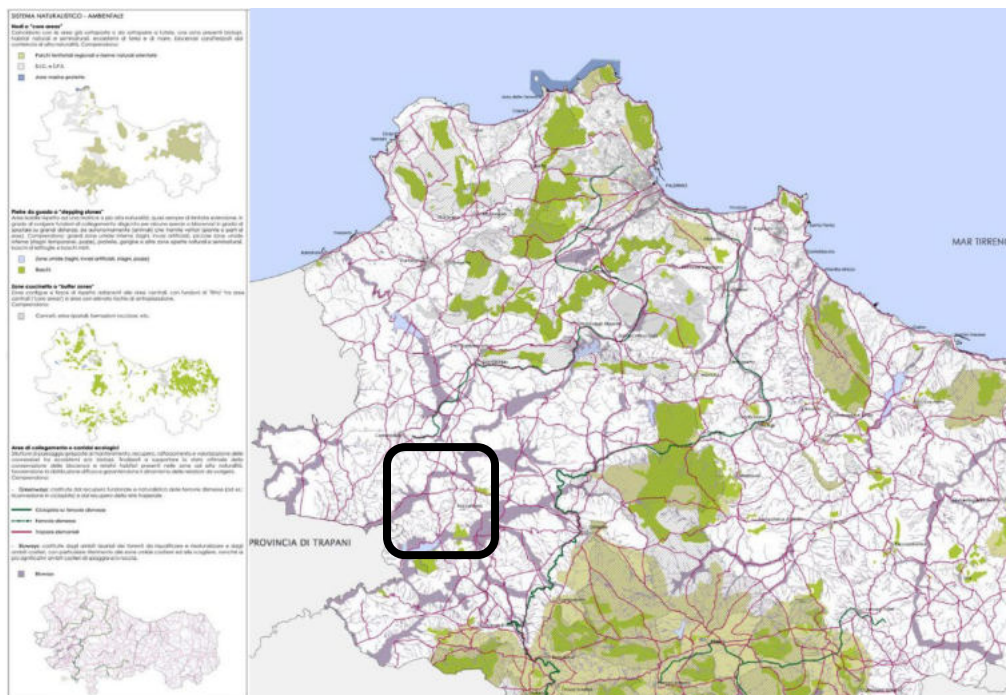


Fig. 42 – Schema di massima del PTP della provincia di Palermo: particolare della tavola “Elementi di Costruzione della Rete Ecologica Provinciale”

### 4.3.3 Pianificazione comunale

#### 4.3.3.1 Piano Regolatore Generale

Il Piano Regolatore Generale (P.R.G.) vigente nel Comune di Corleone è stato adottato con le Deliberazioni Consiliari del 30/10/2010 N°. 47, con le modifiche, prescrizioni e stralci di cui al Decreto dell'Assessorato Regionale al Territorio e Ambiente del 04/10/2003.

Il Piano Regolatore Generale (P.R.G.) vigente nel Comune di Monreale è stato adottato con le Deliberazioni Consiliari del 07/07/1977 N°189 e del 18/05/1978 N°149, con le modifiche, prescrizioni e stralci di cui al Decreto dell'Assessorato Regionale al Territorio ed Ambiente del 09/08/1980 N°213.

Il Piano Regolatore Generale (P.R.G.) vigente nel Comune di Roccamena è stato adottato con le Deliberazioni Consiliari del 18/06/2009 N° 21, con le modifiche, prescrizioni e stralci di cui alla delibera della Commissione Straordinaria del 27/03/2008 N°9.

Le aree utilizzate per la realizzazione dell'impianto, nei territori di Corleone (PA), Monreale (PA) e Roccamena (PA), nei Lotti di impianto denominati "A", "B", "C", ricadono all'interno della zona territoriale omogenea E – Destinata agli usi agricoli.

Alcune aree d'impianto sono interessate in parte da un vincolo idrogeologico ai sensi della Legge R.D. n. 3267/1923, dunque sarà rispettato il limite della fascia di rispetto dei fiumi, torrenti e corsi d'acqua di 150 m dalle sponde come indicato dal D. Lgs 42/2004 Codice dei beni culturali e ss.mm.ii - art.142 comma 1, lett.c - Aree Tutelate per Legge, , riportati su portale regionale <http://www.sitr.regione.sicilia.it/geoportale/>. Maggiori dettagli sulla disposizione delle strutture e la presenza dei vincoli o fasce di rispetto si possono verificare sulle tavole vincolistiche, inerenti all'impianto e al cavidotto di collegamento tra la stazione rete-utente e i siti d'impianto. Per maggiori chiarimenti, una più chiara rappresentazione del progetto (area occupata dalle strutture) ed i vincoli sopra descritti, si rimanda alle tavole SP8EPD008, SP8EPD009, SP8EPD010, SP8EPD011.



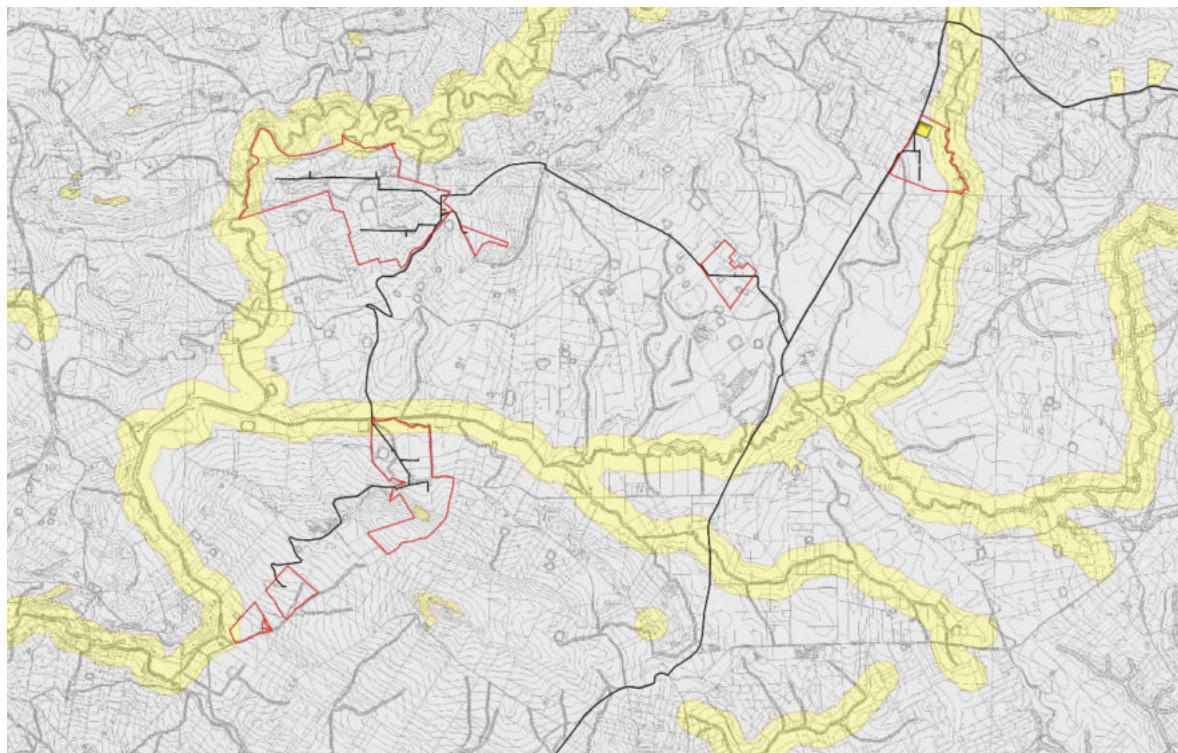


Figura 43 A – Carta dei Beni Paesaggistici relativa all'area di impianto del Lotto A

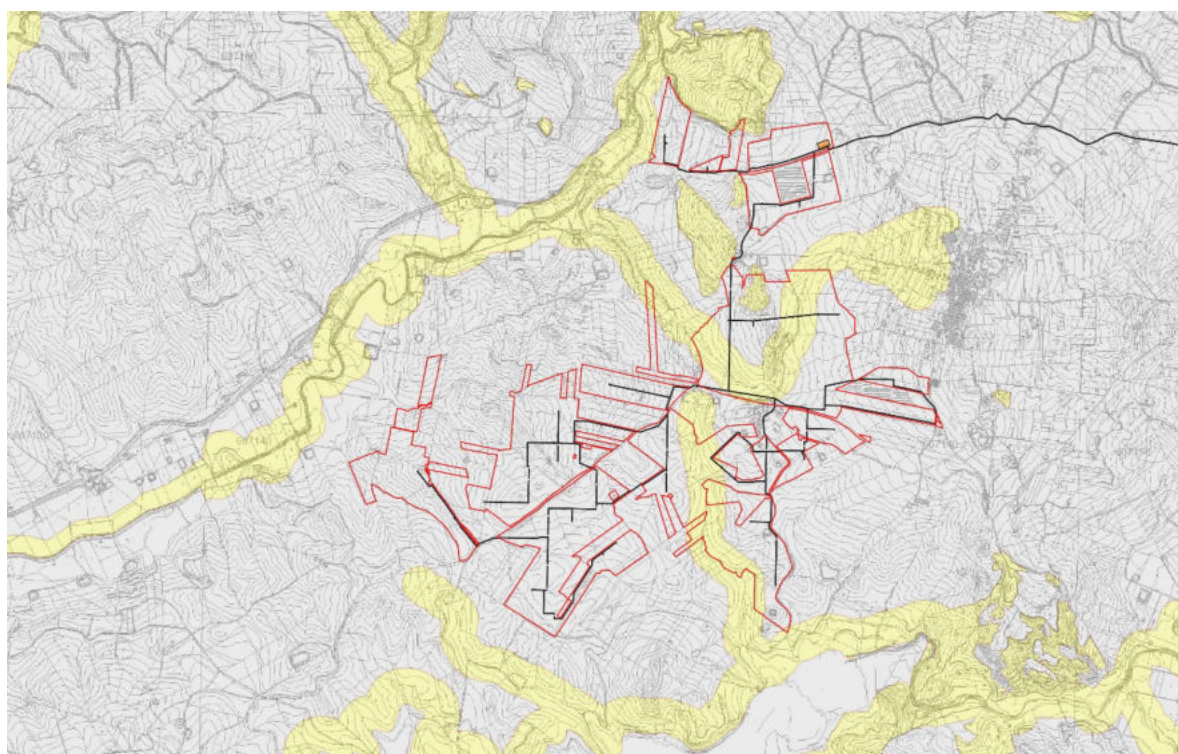


Figura 43 B – Carta dei Beni Paesaggistici relativa all'area di impianto del Lotto B



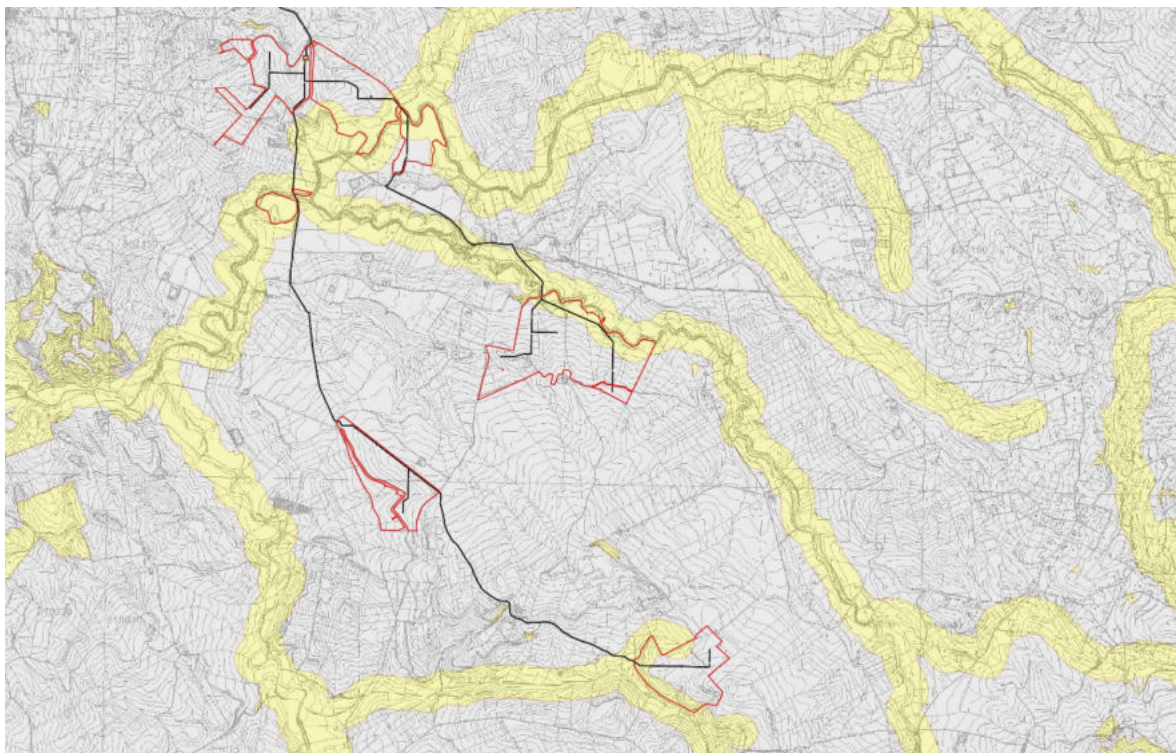


Figura 43 C – Carta dei Beni Paesaggistici relativa all'area di impianto del Lotto C

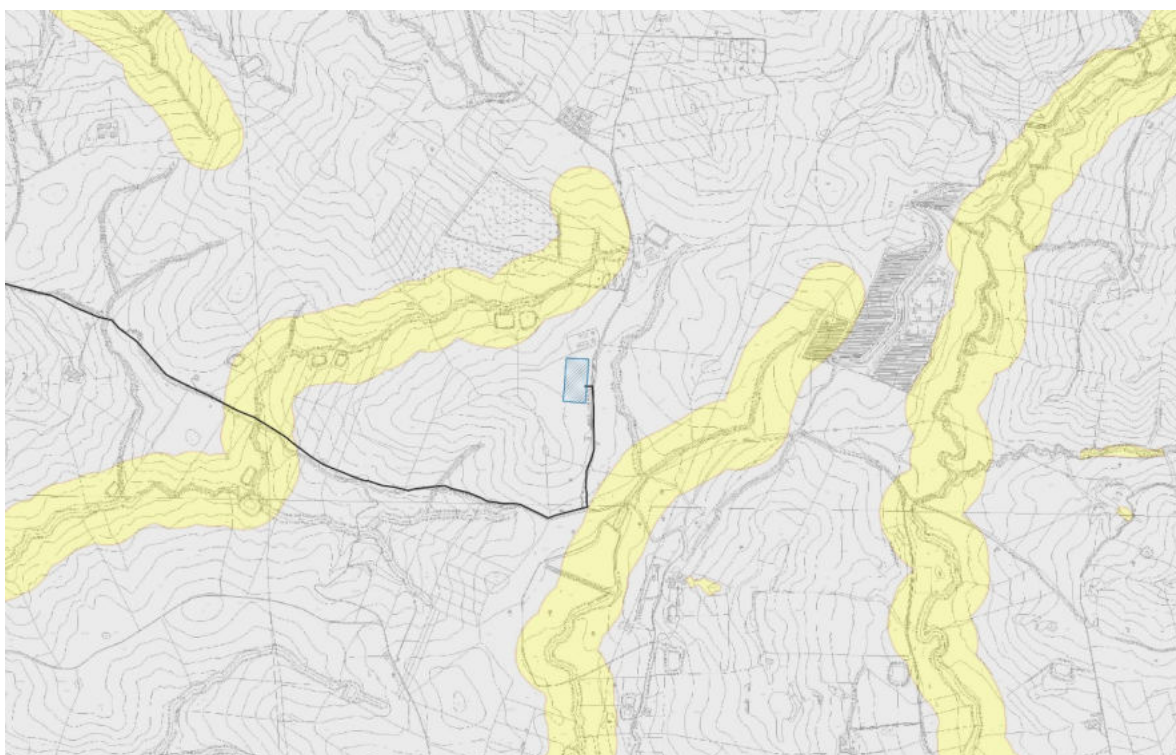


Figura 43 C – Carta dei Beni Paesaggistici relativa all'area della stazione "Monreale 3"



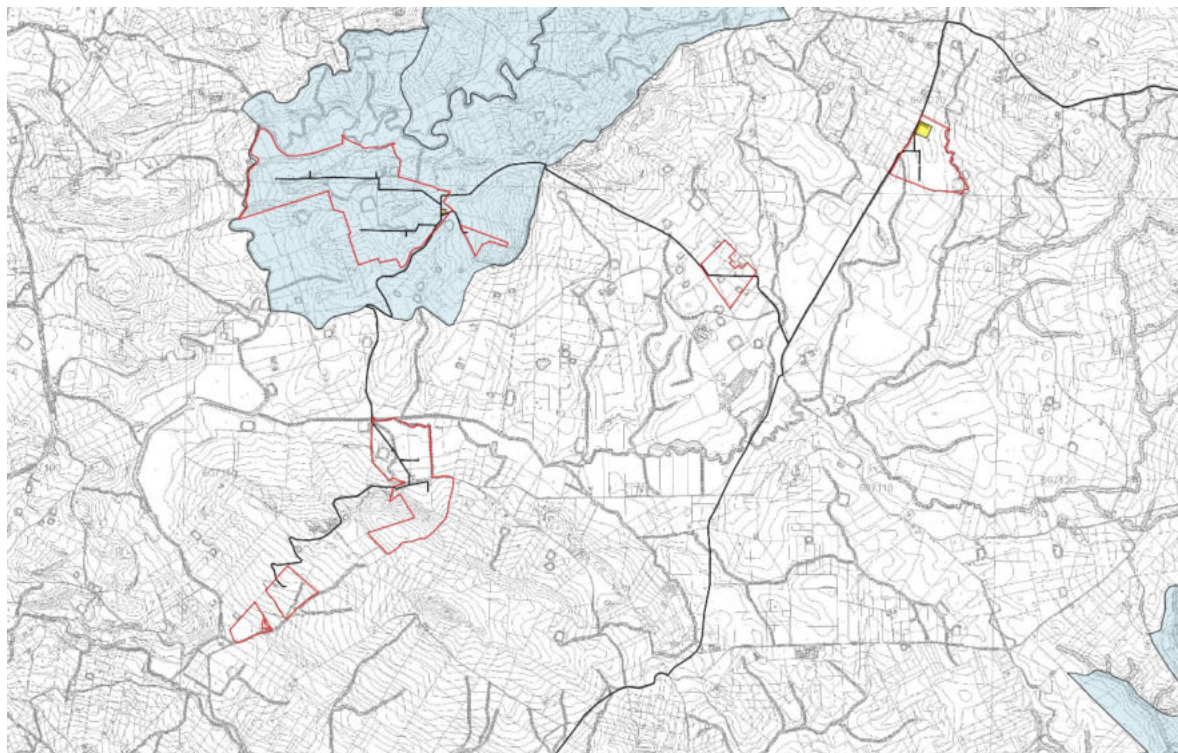


Figura 44 A – Carta del Vincolo Idrogeologico relativa all'area di impianto del Lotto A

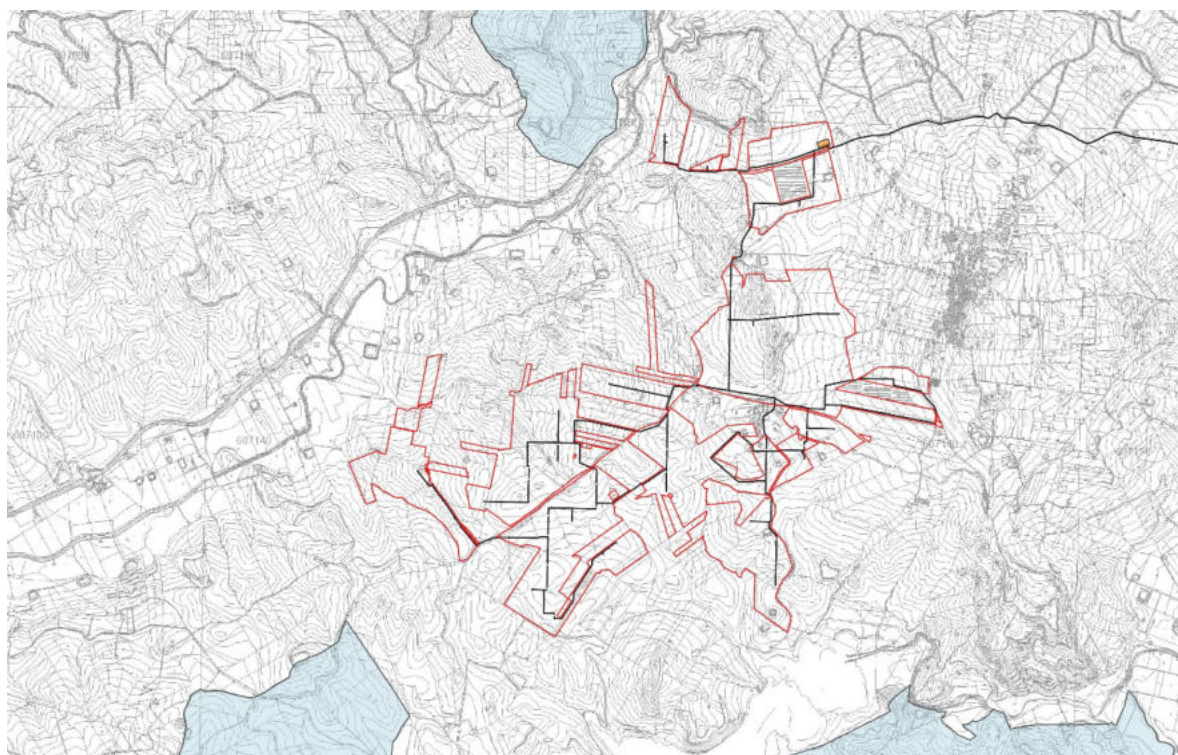


Figura 44 B – Carta del Vincolo Idrogeologico relativa all'area di impianto del Lotto B



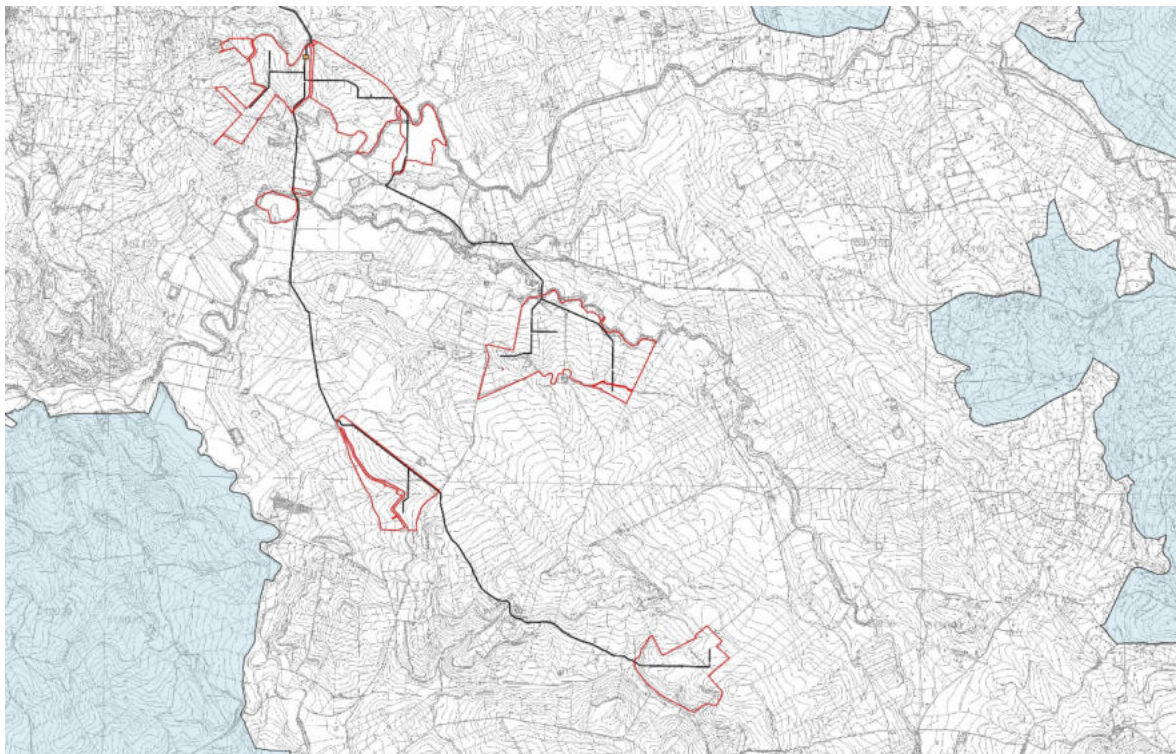


Figura 44 C – Carta del Vincolo Idrogeologico relativa all'area di impianto del Lotto C

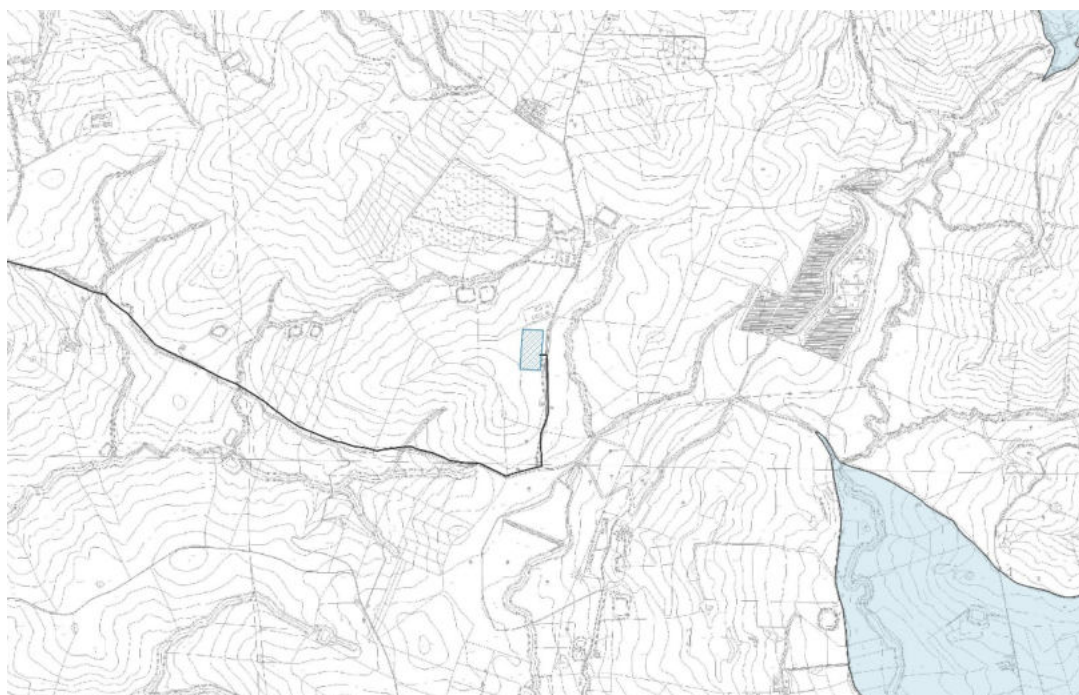


Figura 44 D – Carta del Vincolo Idrogeologico relativa all'area della stazione "Monreale 3"

Per la realizzazione dell'impianto, inoltre saranno rispettate le distanze minime a protezione del nastro stradale e i distacchi minimi dai confini:

- 20 m per le SP;
- 10 m per i distacchi minimi dai confini e dai terreni limitrofi;
- Minimo 10 m per le recinzioni perimetrali.

Verranno inoltre analizzate le diverse interferenze e le rispettive fasce di rispetto nei confronti delle linee di alta e media tensione, in particolare:

- 8 m di distanza per lato dalla linea MT (Media Tensione);
- 35 m di distanza per lato dalla linea AT (Alta Tensione).

In prossimità dei vincoli, dove non è possibile installare i pannelli fotovoltaici, il terreno verrà utilizzato con l'obiettivo di valorizzare dal punto di vista agronomico e paesaggistico il territorio locale con una proposta innovativa e con l'obiettivo di mitigare l'impatto visivo come ampiamente descritto all'interno del Quadro Progettuale. Per maggiori chiarimenti, una più chiara rappresentazione del progetto (area occupata dalle strutture) ed i vincoli sopra descritti, si rimanda alle tavole SP8EPD008, SP8EPD009, SP8EPD010, SP8EPD011.



## 5 SINTESI E COMPATIBILITÀ DEL PROGETTO CON IL CONTESTO PROGRAMMATICO

Sono stati esaminati gli strumenti di programmazione e pianificazione e si riporta qui a seguire il riepilogo dell'analisi effettuata, mostrando il tipo di relazione tra i suddetti strumenti di programmazione/pianificazione ed il progetto.

STRUMENTI DI PIANIFICAZIONE TERRITORIALI ED AMBIENTALI						
STRUMENTI DI PIANIFICAZIONE NAZIONALE	Lotto A	Lotto B	Lotto C	Stazione Utente- Rete	Percorso Cavidotto	Note*
Strategia Energetica Nazionale	Compatibilità					
Piano Nazionale Integrato per l'Energia e il Clima (PNIEC)	Compatibilità					
Piano d'azione Nazionale per le energie rinnovabili dell'Italia	Compatibilità					
Piano nazionale per la riduzione delle emissioni di gas responsabili dell'effetto serra	Compatibilità					
PNRR - Piano Nazionale di Ripresa e Resilienza	Compatibilità					
Linee Guida in materia di Impianti Fotovoltaici - MiTE	Compatibilità					
Linee Guida - SNPA/2020 - inquinamento ottico	Compatibilità					
Linee Guida - ENAC-LG-2022/002-APT - Valutazione degli impianti fotovoltaici nei dintorni aeroportuali Ed. n. 1 del 26 aprile 2022	Compatibilità					
STRUMENTI DI PIANIFICAZIONE REGIONALE	Lotto A	Lotto B	Lotto C	Stazione Utente- Rete	Percorso Cavidotto	Note*
Piano Energetico Ambientale Regionale (P.E.A.R.S.)	Compatibilità					
Piano Territoriale Paesistico Regionale (P.T.P.R.)	Compatibilità					
Piano di Tutela delle Acque (P.T.A.)	Compatibilità					
Piano di Sviluppo Rurale (PSR) 2014-2022 Sicilia	Compatibilità					
Piano di gestione del Distretto Idrografico della Sicilia - 3° Ciclo di Pianificazione 2021-2027)	Compatibilità					
Piano Faunistico Venatorio	Compatibilità					
Piano Regionale per la Programmazione delle Attività di Previsione, Prevenzione e Lotta Attiva per la Difesa della Vegetazione contro gli incendi	Compatibilità*					Per gli anni dal 2007 al 2021, non risultano aree percorse da fuoco, eccetto che per un'area ricadente nel Lotto B (area percorsa da fuoco nell'anno 2017)
Piano per l'Assetto Idrologico (P.A.I.)	Compatibilità*					In relazione ai <b>dissesti geomorfologici</b> , nei Lotti A, B e C sono stati riscontrati dissesti attivi e quiescenti, di diversa natura.

Aree protette e Aree natura 2000	Compatibilità*					La zona SIC/ZPS - ITA020008 ("Rocca Busambra e Rocche di Rao") dista circa 3,6 Km rispetto al baricentro dell'area della stazione-rete sita nel Comune di Monreale, Contrada Aquila, mentre tutti gli altri siti sopra individuati si collocano all'esterno di un'area buffer di 5 km. La SIC/ZPS - ITA020042 ("Rocche di Entella"), che dista circa 4 Km dal baricentro del lotto di impianto denominato "B", ricadente nei Comuni di Monreale (PA) e Roccamena (PA), contrade Capparrini, Ponte, Gamberi e Sticca. Pertanto, è stata redatta una <b>VinCA a livello di screening per la zona in oggetto</b>
Piano di Tutela del Patrimonio	Compatibilità					
Piano regionale di coordinamento per la tutela della qualità dell'aria	Compatibilità					
Pianificazione comunitaria in materia di sviluppo economico e sociale	Compatibilità					
Piano regionale dei trasporti	Compatibilità					
<b>STRUMENTI DI PIANIFICAZIONE PROVINCIALE</b>	<b>Lotto A</b>	<b>Lotto B</b>	<b>Lotto C</b>	<b>Stazione Utente-Rete</b>	<b>Percorso Cavidotto</b>	<b>Note*</b>
Piano Territoriale Paesistico Provinciale (P.T.P.P.) - Palermo	-	-	-	-	-	Non è stato possibile procedere con un'analisi più dettagliata in quanto il Piano Territoriale Paesistico Provinciale (P.T.P.P.) nella Provincia di Palermo non è stato ancora redatto
Piano Territoriale Provinciale di Palermo (P.T.P.)	Compatibilità					
<b>STRUMENTI DI PIANIFICAZIONE COMUNALE</b>	<b>Lotto A</b>	<b>Lotto B</b>	<b>Lotto C</b>	<b>Stazione Utente-Rete</b>	<b>Percorso Cavidotto</b>	<b>Note*</b>
Piano Regolatore Generale (P.R.G.) dei Comuni interessati dall'impianto agro-fotovoltaico in oggetto	-	-	-	-	-	Il <b>Piano Regolatore Generale</b> (P.R.G.) vigente nel <b>Comune di Corleone</b> è stato adottato con le Deliberazioni Consiliari del 30/10/2010 N°. 47, con le modifiche, prescrizioni e stralci di cui al Decreto dell'Assessorato Regionale al Territorio e Ambiente del 04/10/2003. Il Piano Regolatore Generale (P.R.G.) vigente nel <b>Comune di Monreale</b> è stato adottato con le Deliberazioni Consiliari del 07/07/1977 N°189 e del 18/05/1978 N°149, con le modifiche, prescrizioni e stralci di cui al Decreto dell'Assessorato Regionale al Territorio ed Ambiente del 09/08/1980 N°213. Il Piano Regolatore Generale (P.R.G.) vigente nel <b>Comune di Roccamena</b> è stato adottato con le Deliberazioni Consiliari del 18/06/2009 N° 21, con le modifiche, prescrizioni e stralci di cui alla delibera della Commissione Straordinaria del 27/03/2008 N°9

### Sintesi della compatibilità con il contesto programmatico

In conclusione, si può affermare che le aree di impianto, site nel Lotto A (Comune di Monreale), nel Lotto B (Comuni di Monreale e Roccamena), nel Lotto C (Comuni di Corleone e Roccamena), l'area della stazione Utente sita in Contrada Arcivocale (Comune di

Monreale), l'area della Stazione Rete "Monreale 3" sita in Contrada Aquila (Comune di Morneale) e l'area corrispondente al percorso del cavidotto sono compatibili con gli strumenti di pianificazione territoriali ed ambientali analizzati.