


QUADRO DI UNIONE

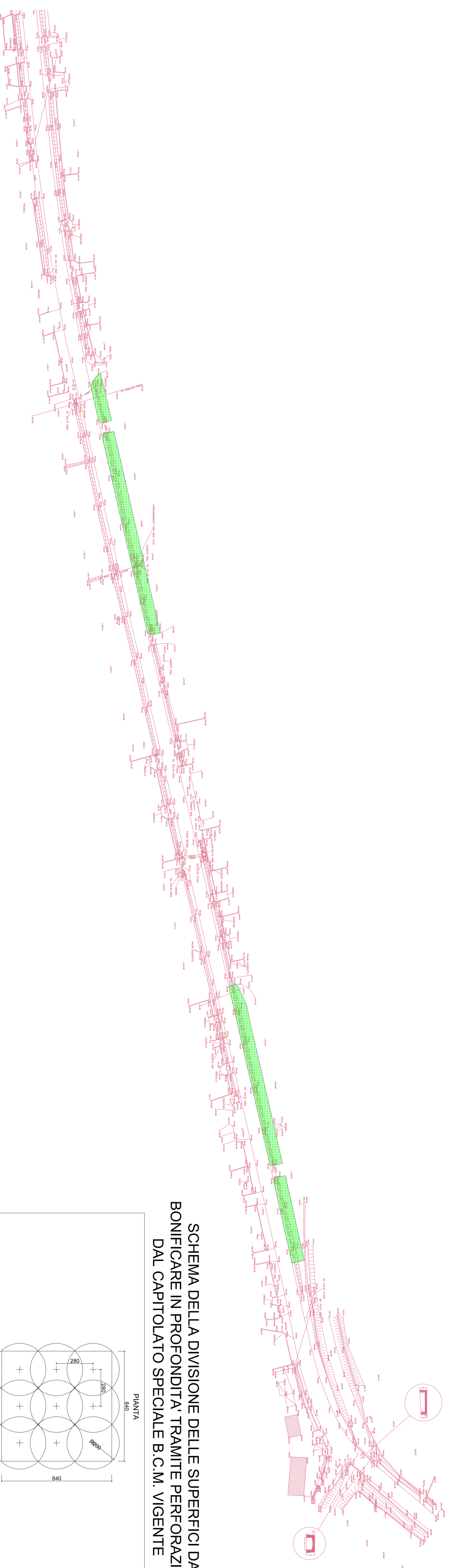


PLANIMETRIA PER INTERVENTI DI BONIFICA DEGLI ORDIGNI BELLICI – PARTE 5

Scala 1:1000

TABELLA SUPERFICI DA BONIFICARE	
	BONIFICA SUPERFICIALE* MQ 8.965,00
	BONIFICA FINO A mt. 3 MQ 8.965,00
	BONIFICA FINO A mt. 5 MQ 0,00
	BONIFICA FINO A mt. 7 MQ 0,00

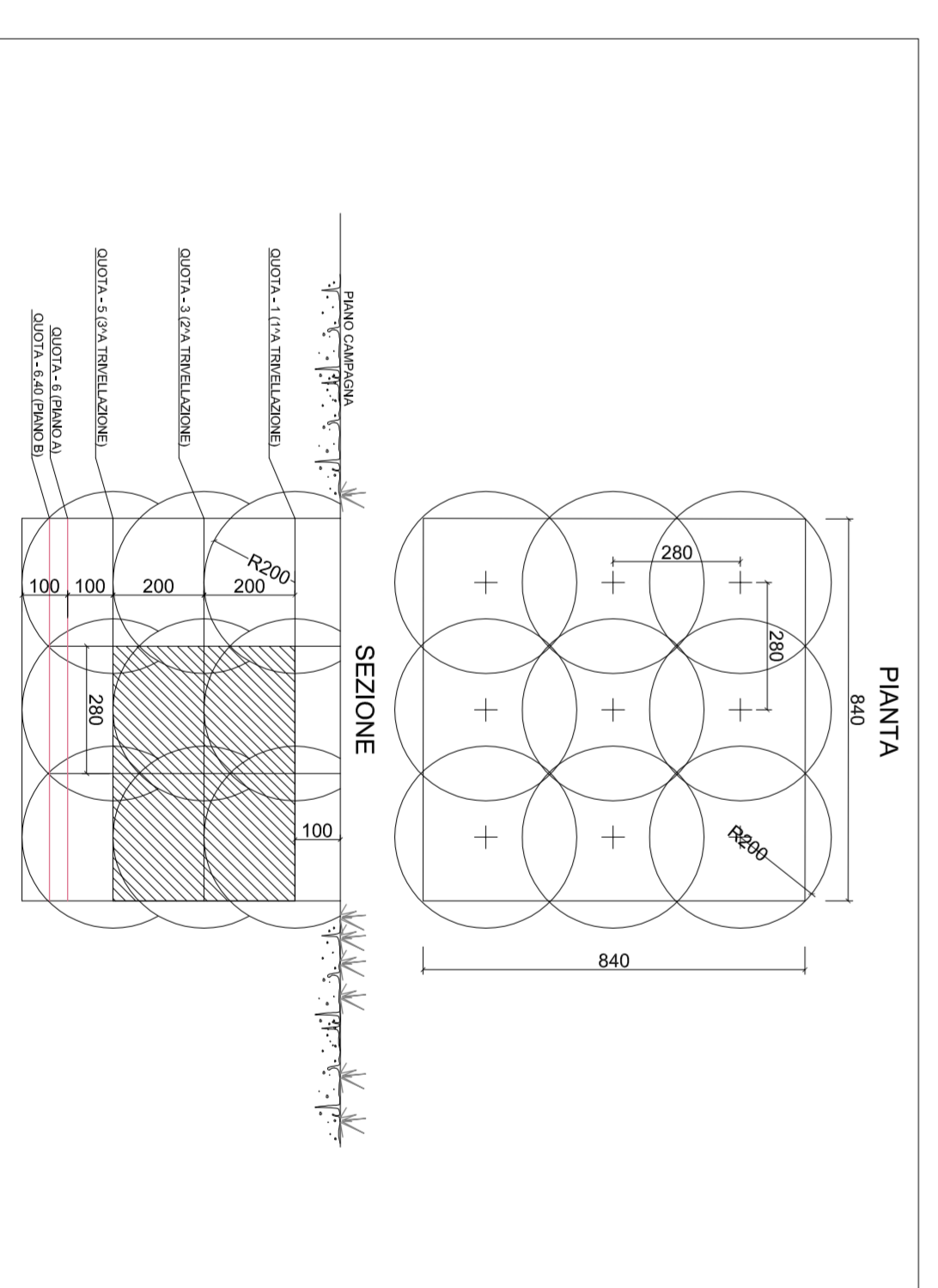
* LA BONIFICA SUPERFICIALE E' DA INTENDERSI DA ESEGUIRE SU TUTTE LE AREE



PLANIMETRIA PER INTERVENTI DI BONIFICA DEGLI ORDIGNI BELLICI – PARTE 4

Scala 1:1000

SCHEMA DELLA DIVISIONE DELLE SUPERFICI DA BONIFICARE IN PROFONDITA' TRAMITE PERFORAZIONI DAL CAPITOLATO SPECIALE B.C.M. VIGENTE



COMITENTE					
ALTA SORVEGLIANZA		GRUPPO FERROVIARIO ITALIANO		SISTEMI INTEGRATI	
GENERAL CONTRACTOR					
INFRASTRUTTURE FERROVIARIE STRATEGICHE DEFINITE DALLA					
LEGE OBIETTIVO N.443/01					
TRATTA A.V./A.C. TERZO VALICO DEI GOVI					
PROGETTO ESECUTIVO					
Adeguamento S.P. 161 della Crema					
Pisa Ciaballe					
Parametri per interventi di bonifica degli ordigni bellici					
NV21					
GENERAL CONTRACTOR		ITALPERA S.p.A.		SCALE	
CODIV		ITALPERA		1:1000	
PROGETTO		REDAZIONE		SCALE	
1 0 5 1		0 1		E	
C V		P 7		B 5 5 0 1	
0 4		A			
AUTORE		REDAZIONE		SCALE	
M4		1:5000		1:1000	
M5		1:5000		1:1000	
M6		1:5000		1:1000	