

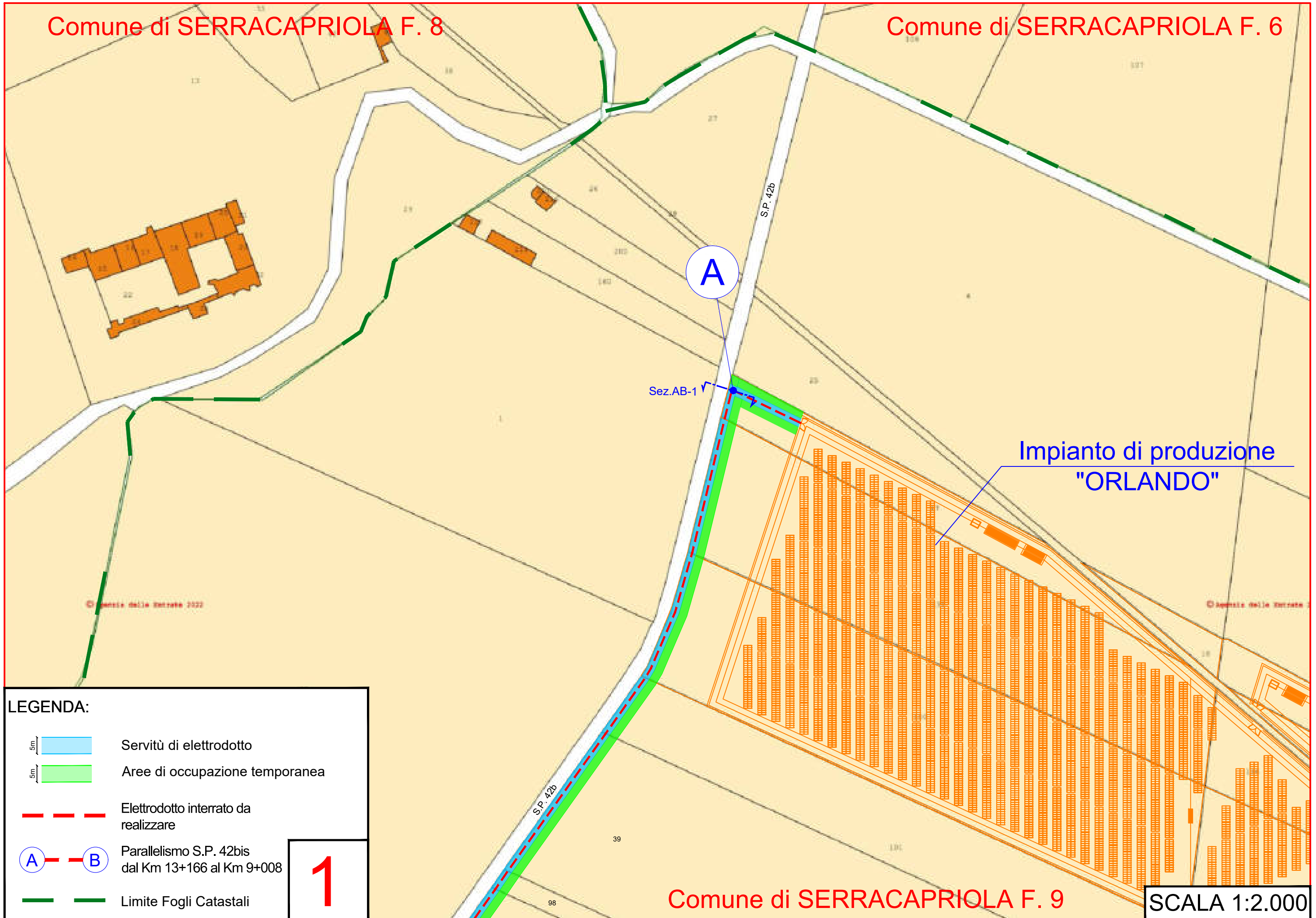
SIMBOLI E LEGENDA

- Limiti Comunali
- n. 12 Elettrodotti interrati AT 36 kV di connessione tra l'impianto di produzione "ORLANDO" e la Cabina di elevazione 36/150 kV
- Elettrodotto interrato AT 150 kV di connessione tra Cabina di elevazione 36/150 kV e l'impianto della SE "ROTELLO" di Terna 380/150 kV
- A** --- **B** Parallelismo S.P. 42bis dal Km 13+166 al Km 9+008
- B** --- **C** Parallelismo S.P. 41bis dal Km 5+482 al Km 7+093
- C** --- **D** Parallelismo S.P. 42bis dal Km 7+331 al Km 2+116
- E** --- **F** Parallelismo S.P. 146 ex S.S. 376 dal Km 0+000 al Km 4+825
- 1**




REV.	DESCRIZIONE	DATA	CONTR.	APPROV.	SGA
GALILEO ENERGY 1 S.r.l.					
Progetto: ING. LAURA CONTI Istituto di Ordine degli Ingegneri della Provincia di Pistoia n. 1728					
Oggetto: IMPIANTO INTEGRATO AGROVITAICO COLLEGATO ALLA RTN POTENZA NOMINALE 83,63 MW COMUNE DI SERRACAPRIOLA (FG) PROGETTO DEFINITIVO					
Scala: Esecutivo provvisorio delle opere di connessione Impiantazione generale su computer GIS					
N. Foglio: T31 N. RI: 2748_4871_OR_MA_T31_Rev0_Impiantazione catalista E' VIETATA LA RIPRODUZIONE DI QUESTO DOCUMENTO SENZA PREVENTIVA AUTORIZZAZIONE SCRITTA DELLA MONTANA SPA					

Comune di SERRACAPRIOLA F. 8

Comune di SERRACAPRIOLA F. 6



LEGENDA:

-  Servitù di elettrodotto
-  Aree di occupazione temporanea
-  Elettrodotto interrato da realizzare
-  Parallelismo S.P. 42bis dal Km 13+166 al Km 9+008
-  Limite Fogli Catastali

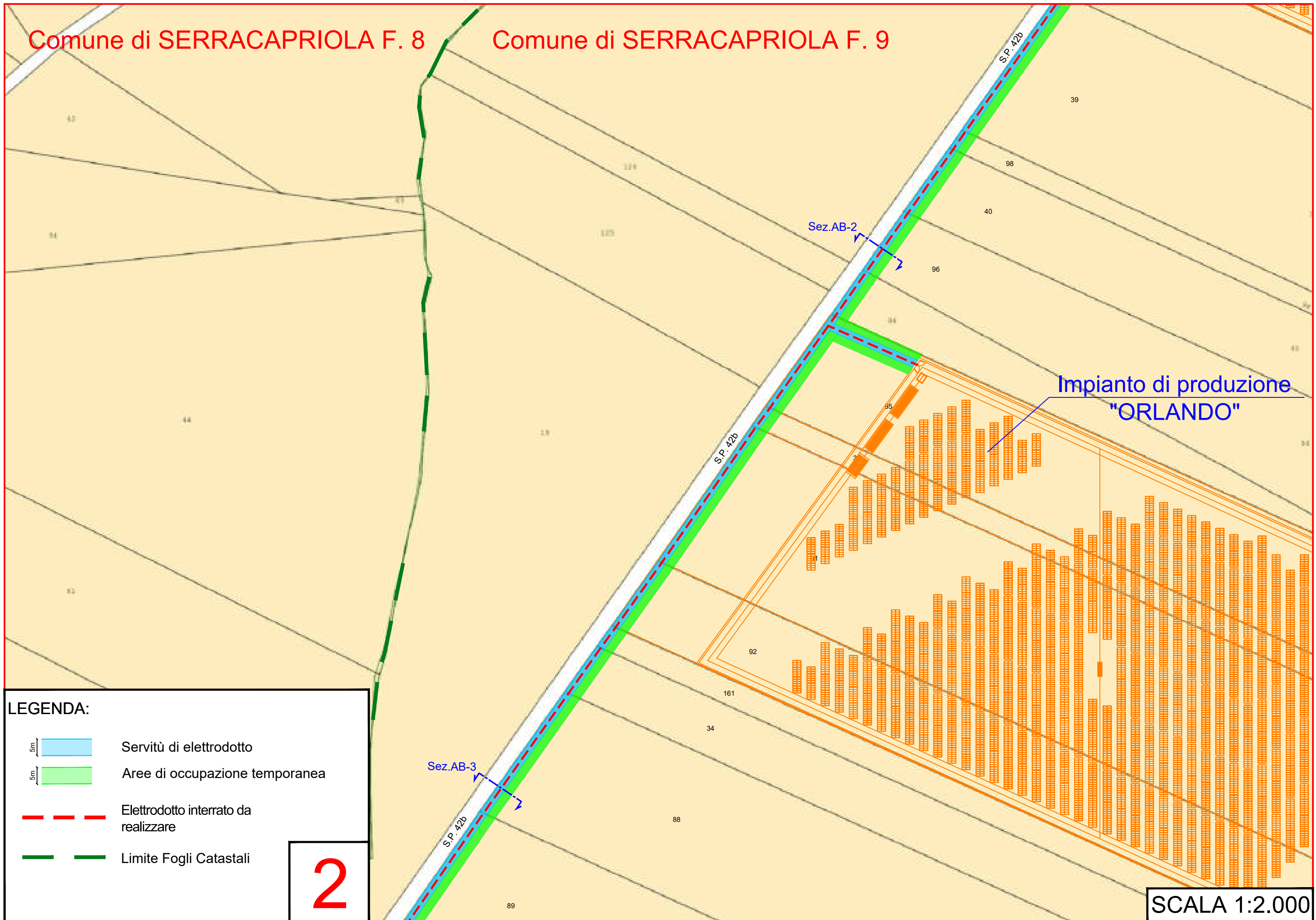
1

Comune di SERRACAPRIOLA F. 9





SCALA 1:2.000

Comune di SERRACAPRIOLA F. 8

Comune di SERRACAPRIOLA F. 9



LEGENDA:

-  Servitù di elettrodotto
-  Aree di occupazione temporanea
-  Elettrodotto interrato da realizzare
-  Limite Fogli Catastali

2





SCALA 1:2.000

Comune di SERRACAPRIOLA F. 8

Comune di SERRACAPRIOLA F. 9



LEGENDA:

-  5m Servitù di elettrodotto
-  5m Aree di occupazione temporanea
-  Elettrodotto interrato da realizzare
-  Limite Fogli Catastali

3

SCALA 1:2.000

Comune di SERRACAPRIOLA F. 8

F. 5

Impianto di produzione
"ORLANDO"





Sez. AB-5

S.P. 42b

Sez. AB-6

Comune di SERRACAPRIOLA F. 10

LEGENDA:

-  Servitù di elettrodotto
-  Aree di occupazione temporanea
-  Elettrodotto interrato da realizzare
-  Limite Fogli Catastali

4





SCALA 1:2.000

F. 7

Comune di SERRACAPRIOLA F. 10

Impianto di produzione
"ORLANDO"

LEGENDA:

-  5m Servitù di elettrodotto
-  5m Aree di occupazione temporanea
-  Elettrodotto interrato da realizzare
-  Limite Fogli Catastali

5

Sez.AB-8

Sez.AB-7

Sez.AB-6





SCALA 1:4.000



Impianto di produzione
"ORLANDO"

Comune di SERRACAPRIOLA F. 10

LEGENDA:

-  Servitù di elettrodotto
-  Aree di occupazione temporanea
-  Elettrodotto interrato da realizzare
-  Limite Fogli Catastali





6

SCALA 1:2.000

Comune di SERRACAPRIOLA F. 10

Impianto di produzione
"ORLANDO"

LEGENDA:

-  Servitù di elettrodotto
-  Aree di occupazione temporanea
-  Elettrodotto interrato da realizzare
-  Limite Fogli Catastali

7

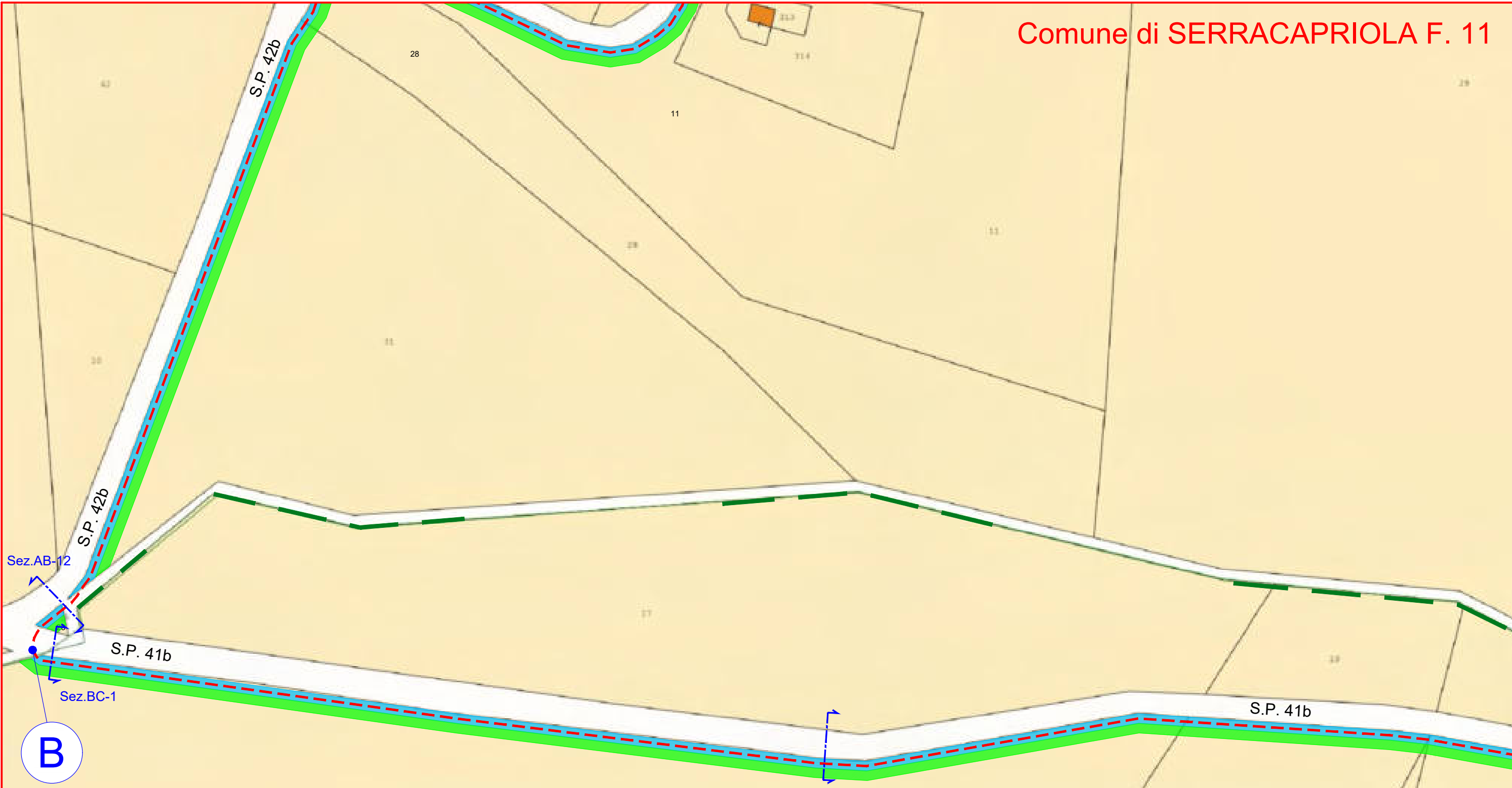
Sez.AB-11

Sez.AB-10




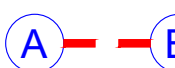


S.P. 42b

Comune di SERRACAPRIOLA F. 11

SCALA 1:2.000



LEGENDA:

-  5m Servitù di elettrodotto
-  5m Aree di occupazione temporanea
-  Elettrodotto interrato da realizzare
-  **A** — **B** Parallelismo S.P. 42bis dal Km 13+166 al Km 9+008
-  **B** — **C** Parallelismo S.P. 41bis dal Km 5+482 al Km 7+093
-  — — Limite Fogli Catastali

8

Comune di SERRACAPRIOLA F. 11



Comune di LESINA F. 11

LEGENDA:

- Servitù di elettrodotto
- Aree di occupazione temporanea
- Aree da Espropriare
- Elettrodotto di Connessione
- Parallelismo S.P. 41bis dal Km 5+482 al Km 7+093
- Parallelismo S.P. 42bis dal Km 7+331 al Km 2+116
- Limite Fogli Catastali





9

Comune di SERRACAPRIOLA F. 12

SCALA 1:2.000



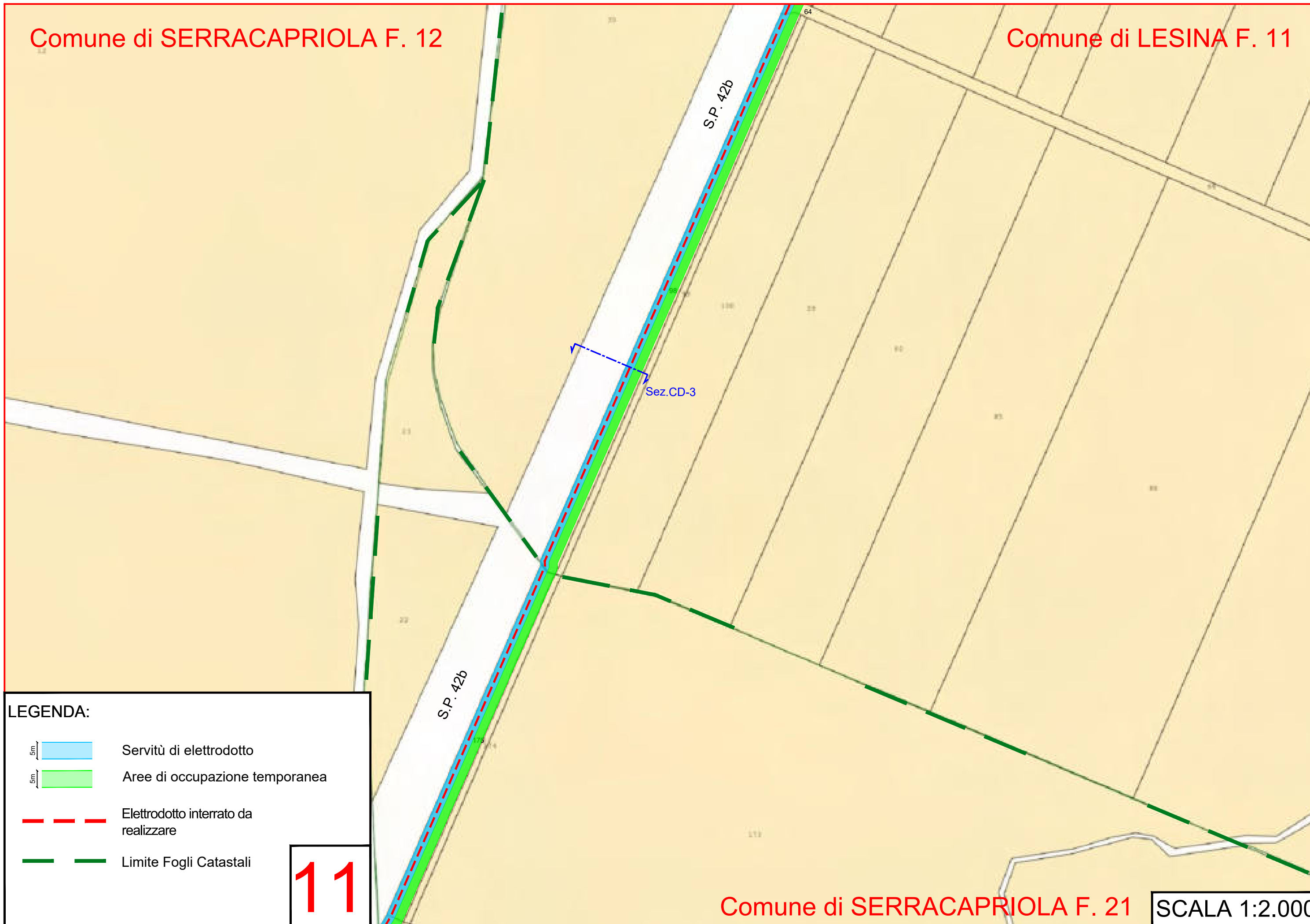
LEGENDA:

-  Servitù di elettrodotto
-  Aree di occupazione temporanea
-  Elettrodotto interrato da realizzare
-  Limite Fogli Catastali





10

Comune di SERRACAPRIOLA F. 12

Comune di LESINA F. 11



LEGENDA:

-  Servitù di elettrodotto
-  Aree di occupazione temporanea
-  Elettrodotto interrato da realizzare
-  Limite Fogli Catastali





11

Comune di SERRACAPRIOLA F. 21

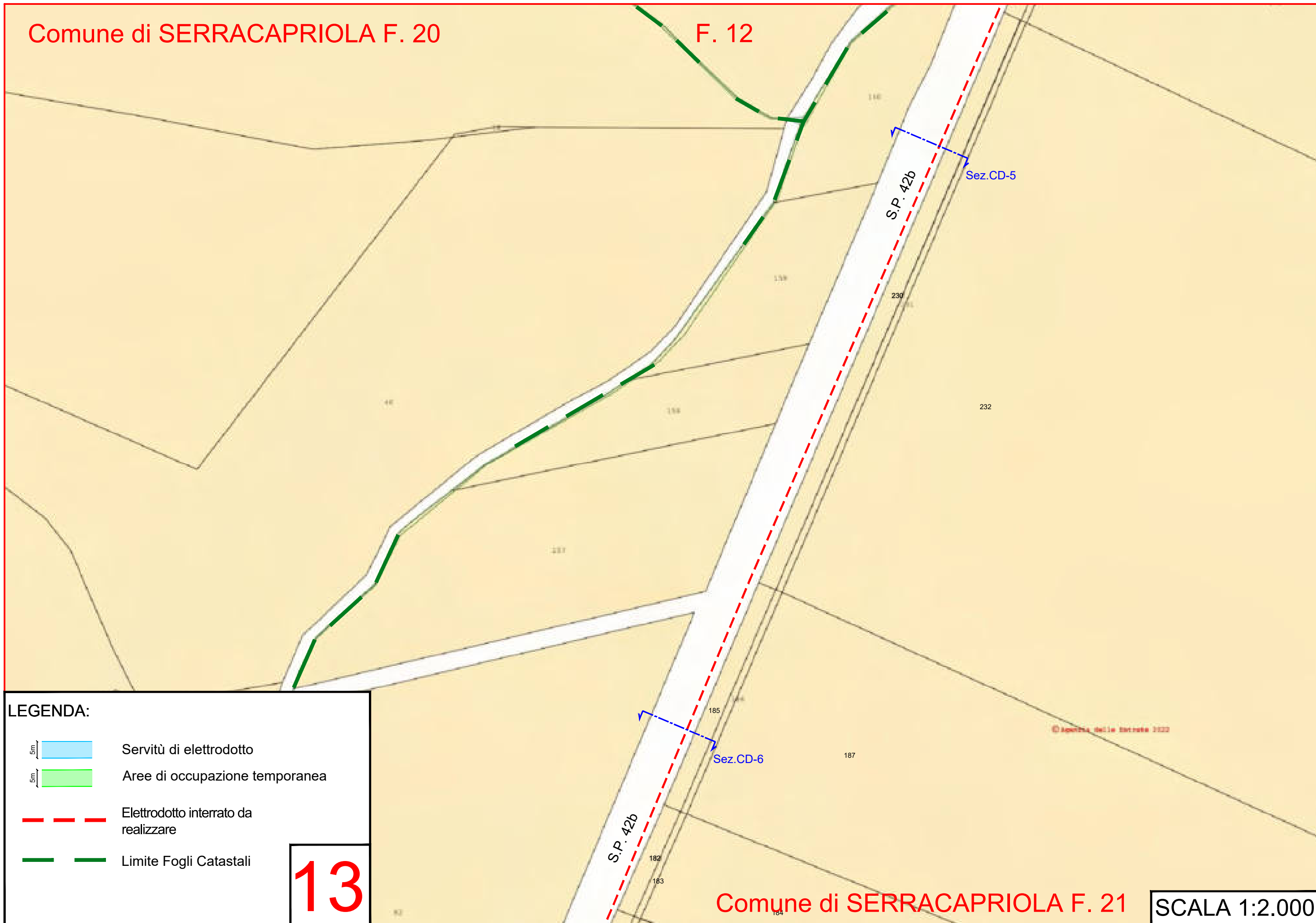
SCALA 1:2.000







LEGENDA:

-  Servitù di elettrodotto
-  Aree di occupazione temporanea
-  Elettrodotto interrato da realizzare
-  Limite Fogli Catastali

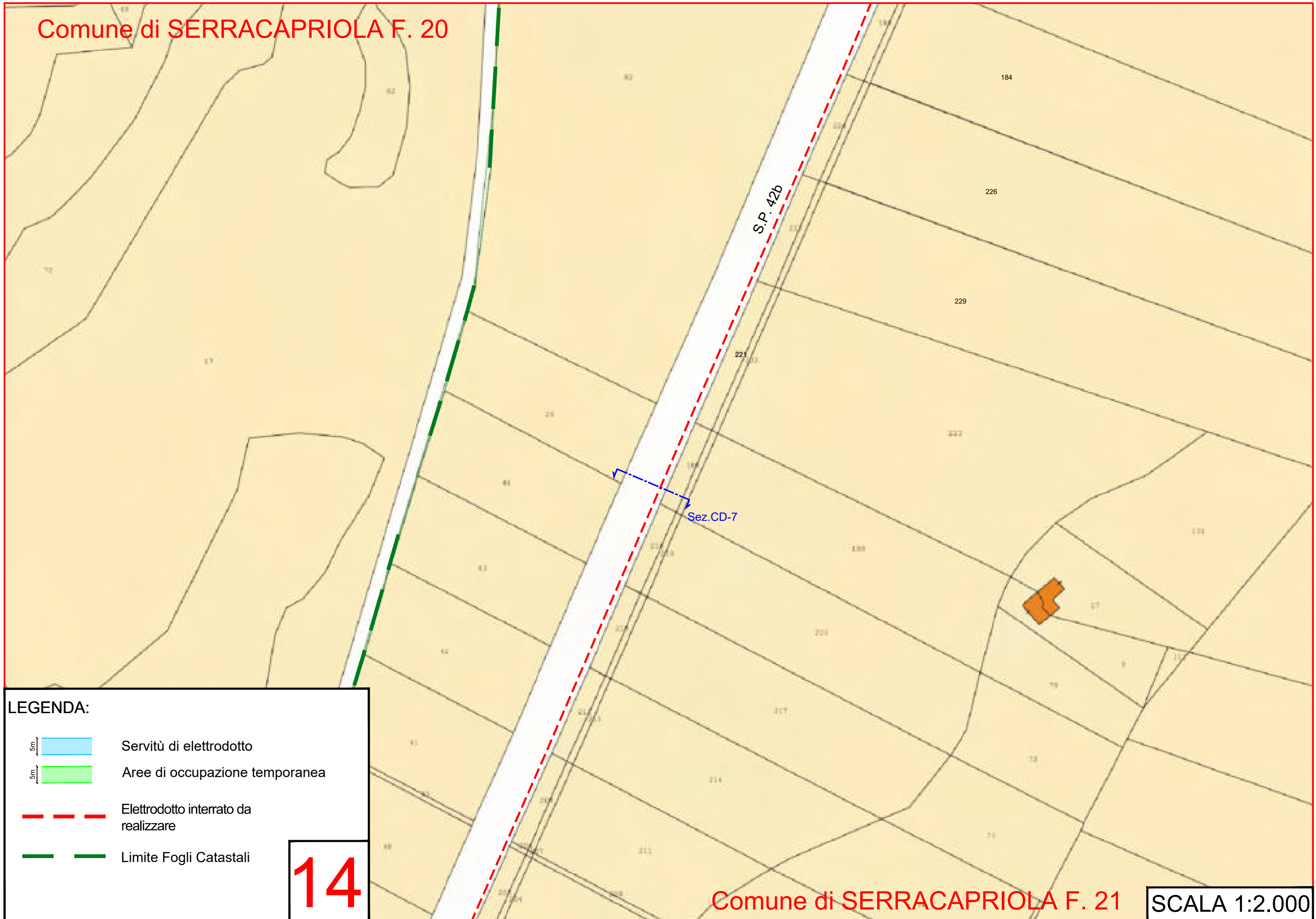
12







LEGENDA:

-  Servitù di elettrodotto
-  Aree di occupazione temporanea
-  Elettrodotto interrato da realizzare
-  Limite Fogli Catastali

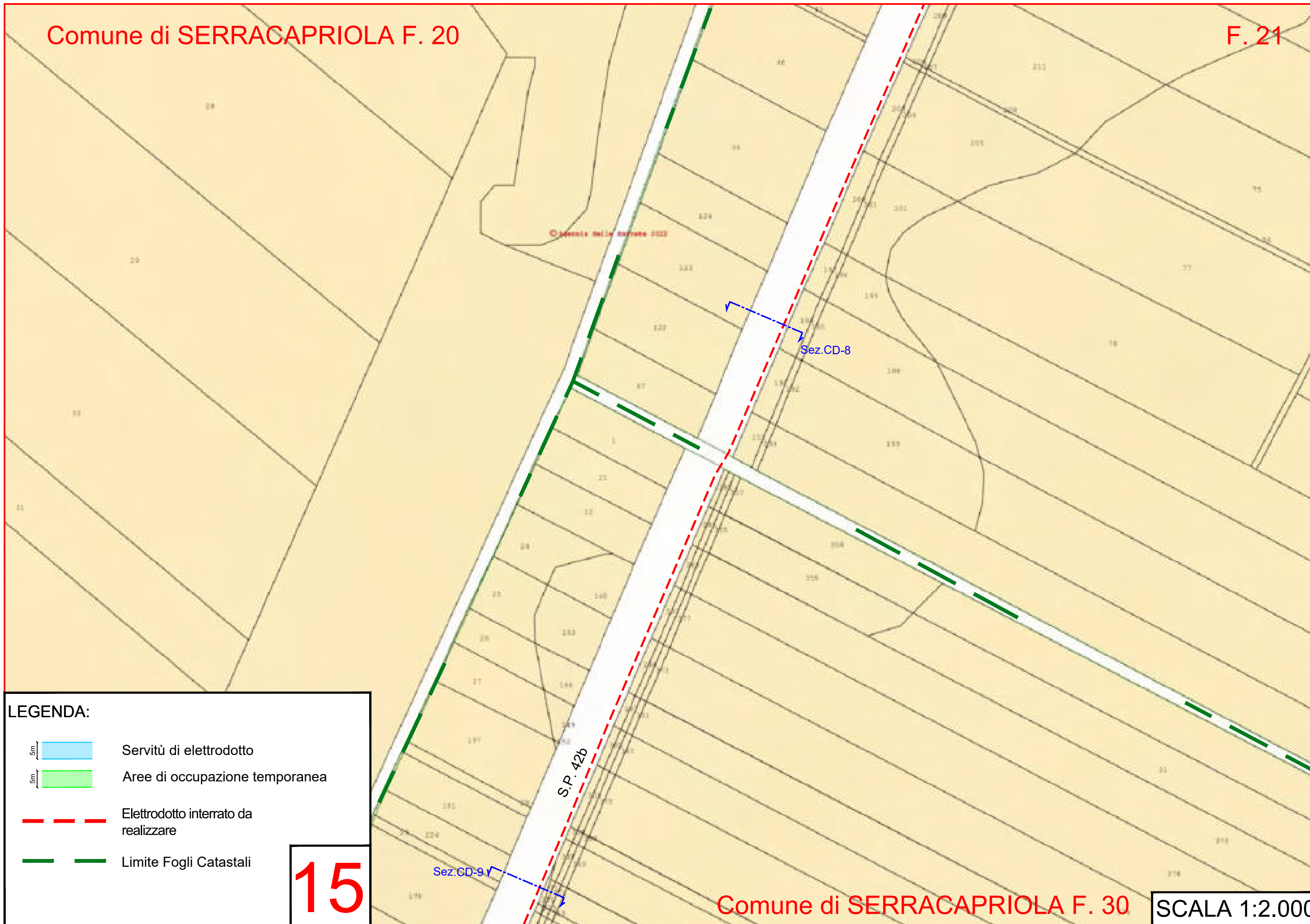
13







LEGENDA:

-  Servitù di elettrodotto
-  Aree di occupazione temporanea
-  Elettrodotto interrato da realizzare
-  Limite Fogli Catastali

14



LEGENDA:





-  Servitù di elettrodotto
-  Aree di occupazione temporanea
-  Elettrodotto interrato da realizzare
-  Limite Fogli Catastali

15

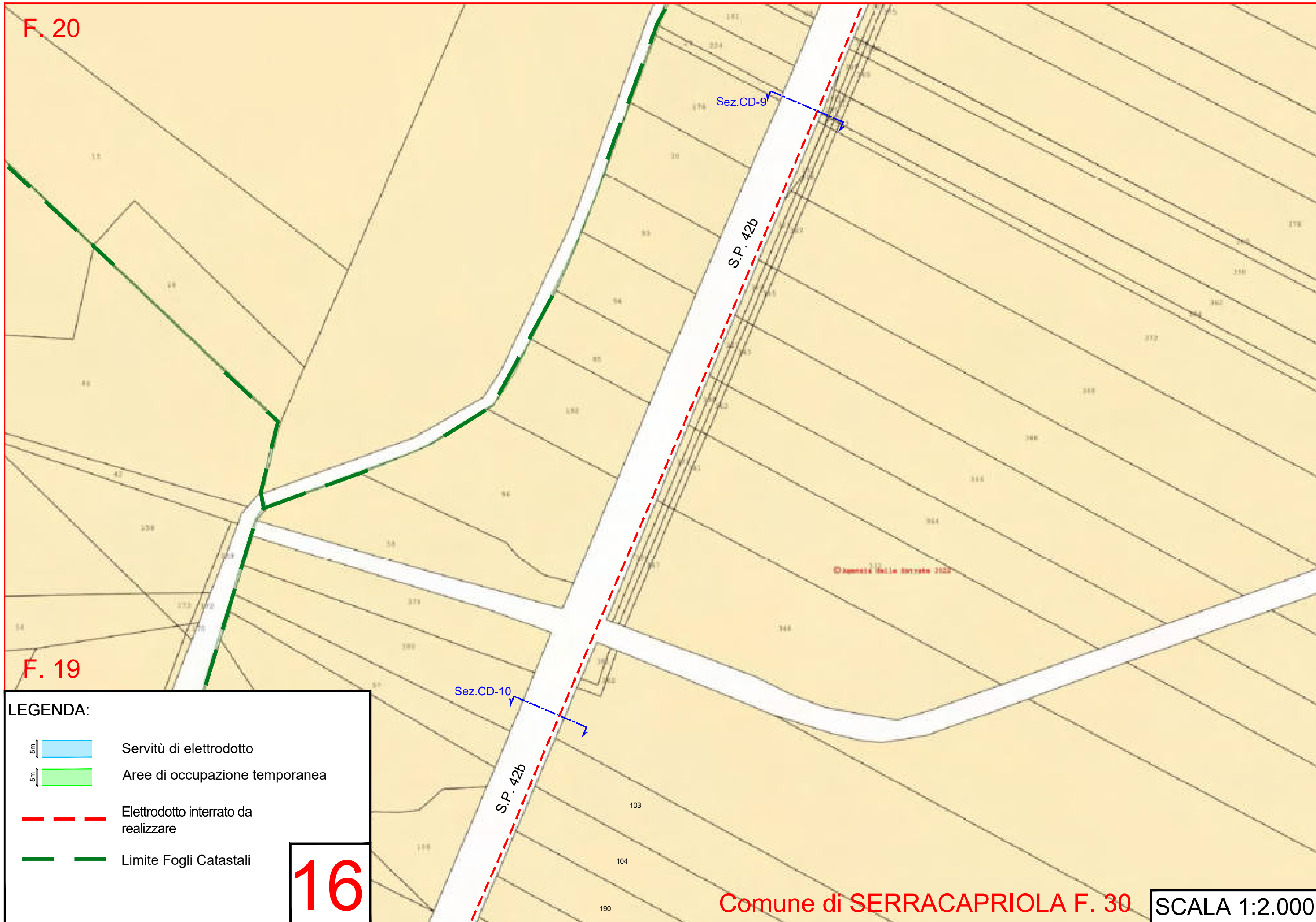
F. 20

F. 19

LEGENDA:

-  Servitù di elettrodotto
-  Aree di occupazione temporanea
-  Elettrodotto interrato da realizzare
-  Limite Fogli Catastali

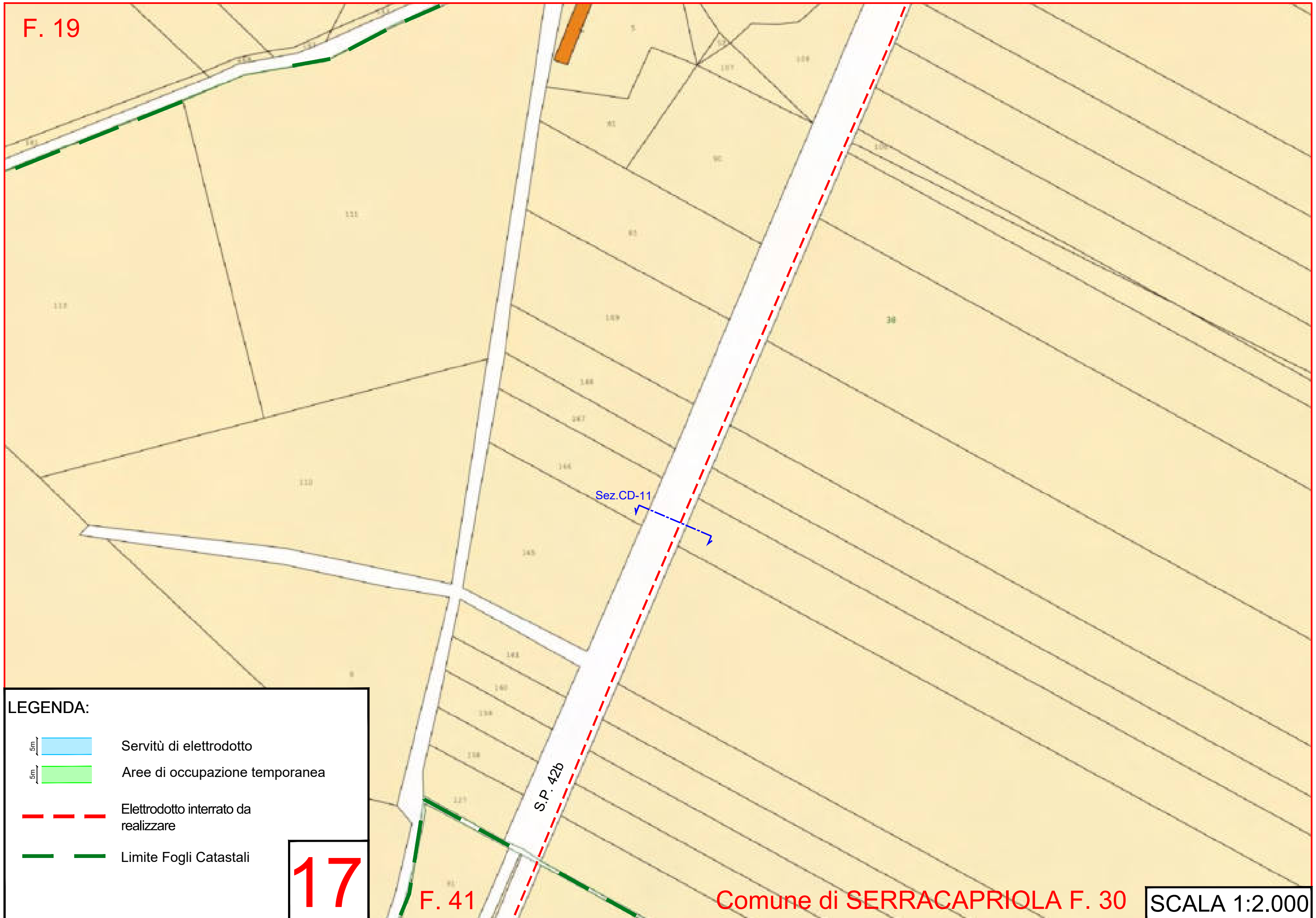
16







Comune di SERRACAPRIOLA F. 30

SCALA 1:2.000

F. 19



LEGENDA:

-  Servitù di elettrodotto
-  Aree di occupazione temporanea
-  Elettrodotto interrato da realizzare
-  Limite Fogli Catastali

17

F. 41

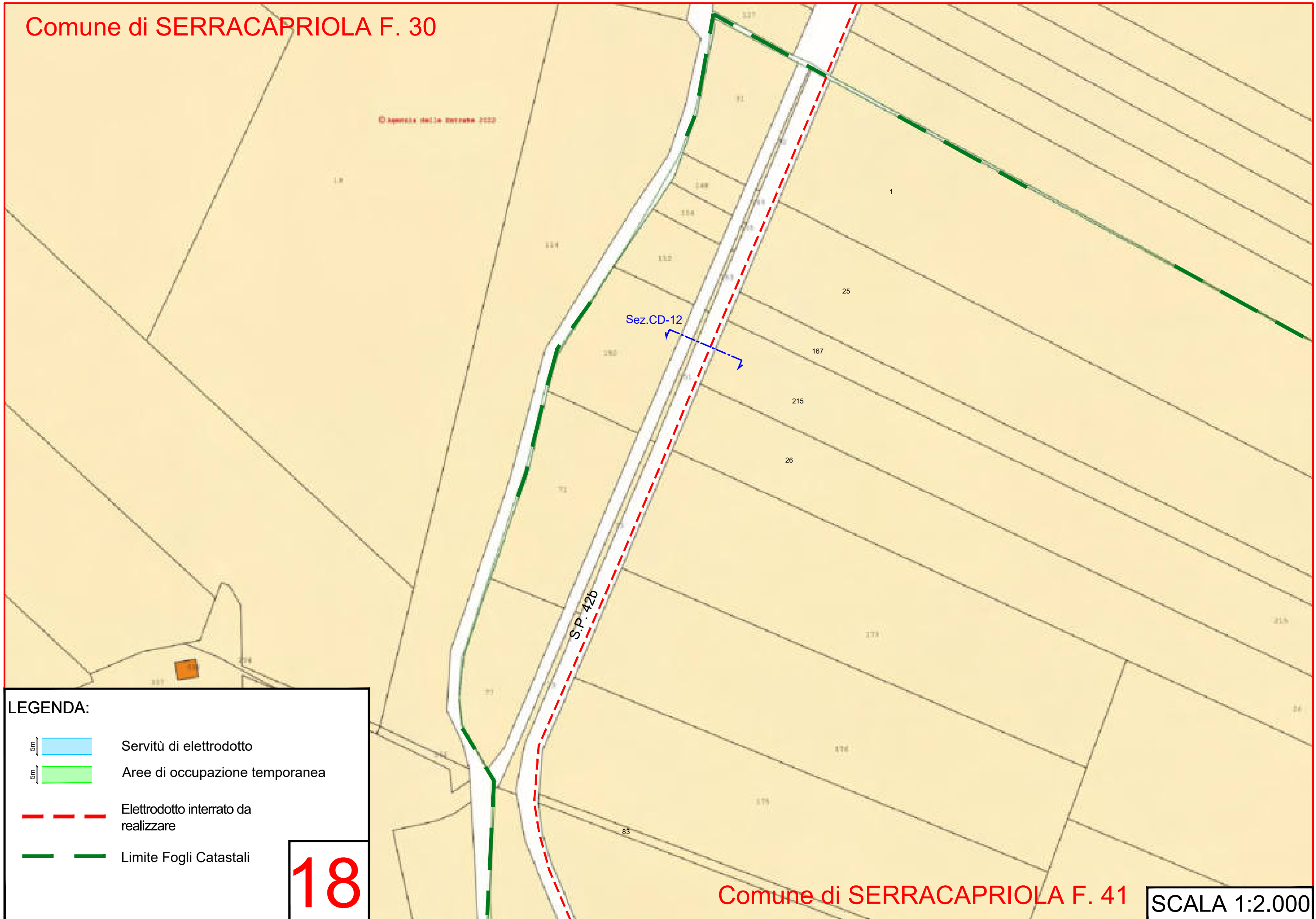
S.P. 42b

Sez. CD-11





Comune di SERRACAPRIOLA F. 30

SCALA 1:2.000

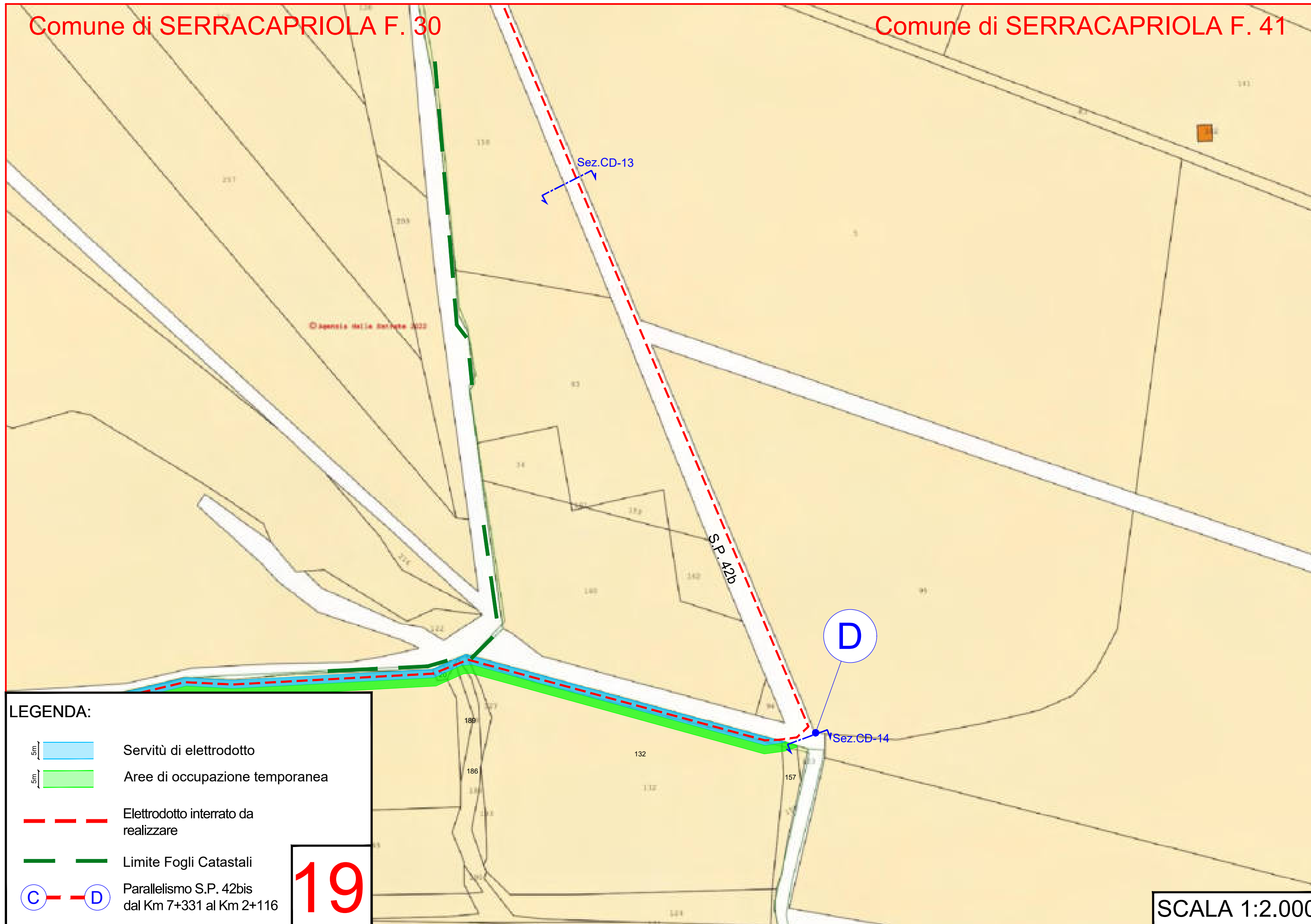
© Segreteria della Provincia 2022





LEGENDA:

-  Servitù di elettrodotto
-  Aree di occupazione temporanea
-  Elettrodotto interrato da realizzare
-  Limite Fogli Catastali

18



LEGENDA:

-  Servitù di elettrodotto
-  Aree di occupazione temporanea
-  Elettrodotto interrato da realizzare
-  Limite Fogli Catastali
-  Parallelismo S.P. 42bis dal Km 7+331 al Km 2+116

19

SCALA 1:2.000

F. 32

Comune di SERRACAPRIOLA F. 35

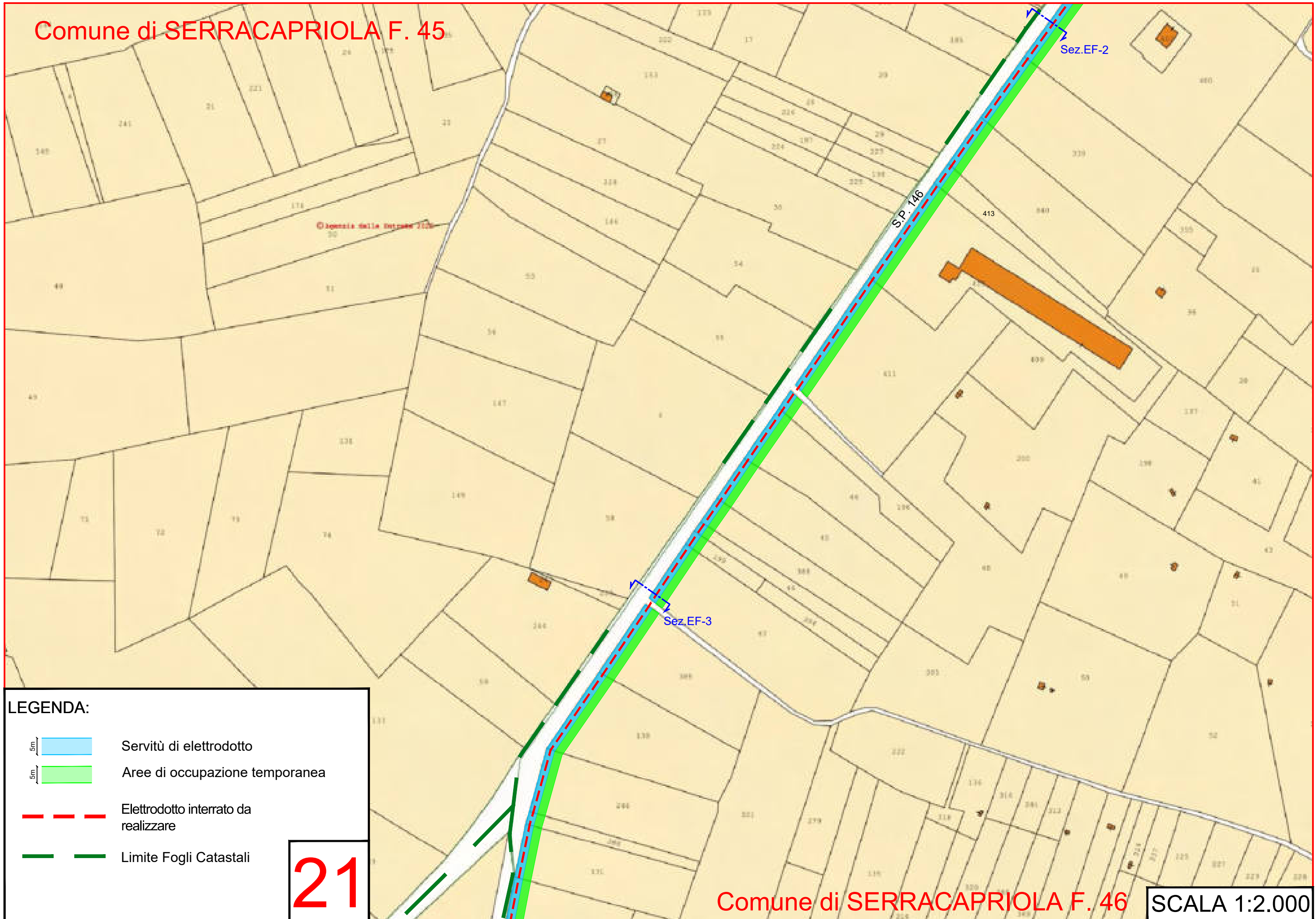


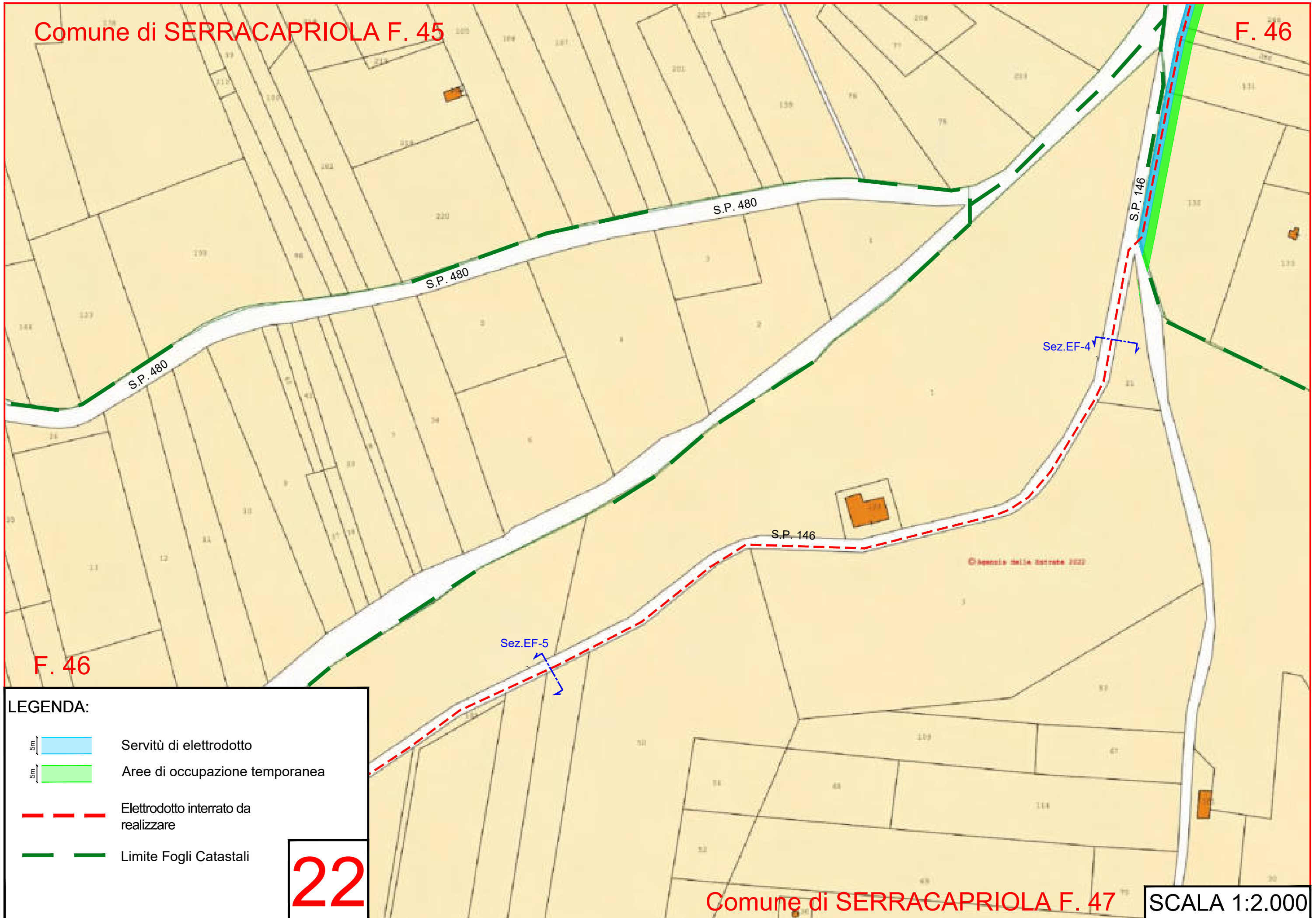
LEGENDA:

-  Servitù di elettrodotto
-  Aree di occupazione temporanea
-  Elettrodotto interrato da realizzare
-  Parallelismo S.P. 146 dal Km 0+000 al Km 4+825
-  Attraversamento S.P. 45 al Km 0+000
-  Limite Fogli Catastali







20

SCALA 1:2.000





LEGENDA:

-   Servitù di elettrodotto
-   Aree di occupazione temporanea
-  Elettrodotto interrato da realizzare
-  Limite Fogli Catastali

22





F. 45

Comune di SERRACAPRIOLA F. 44

Comune di SERRACAPRIOLA F. 43

Comune di SERRACAPRIOLA F. 47

LEGENDA:

-  Servitù di elettrodotto
-  Aree di occupazione temporanea
-  Elettrodotto interrato da realizzare
-  Limite Fogli Catastali

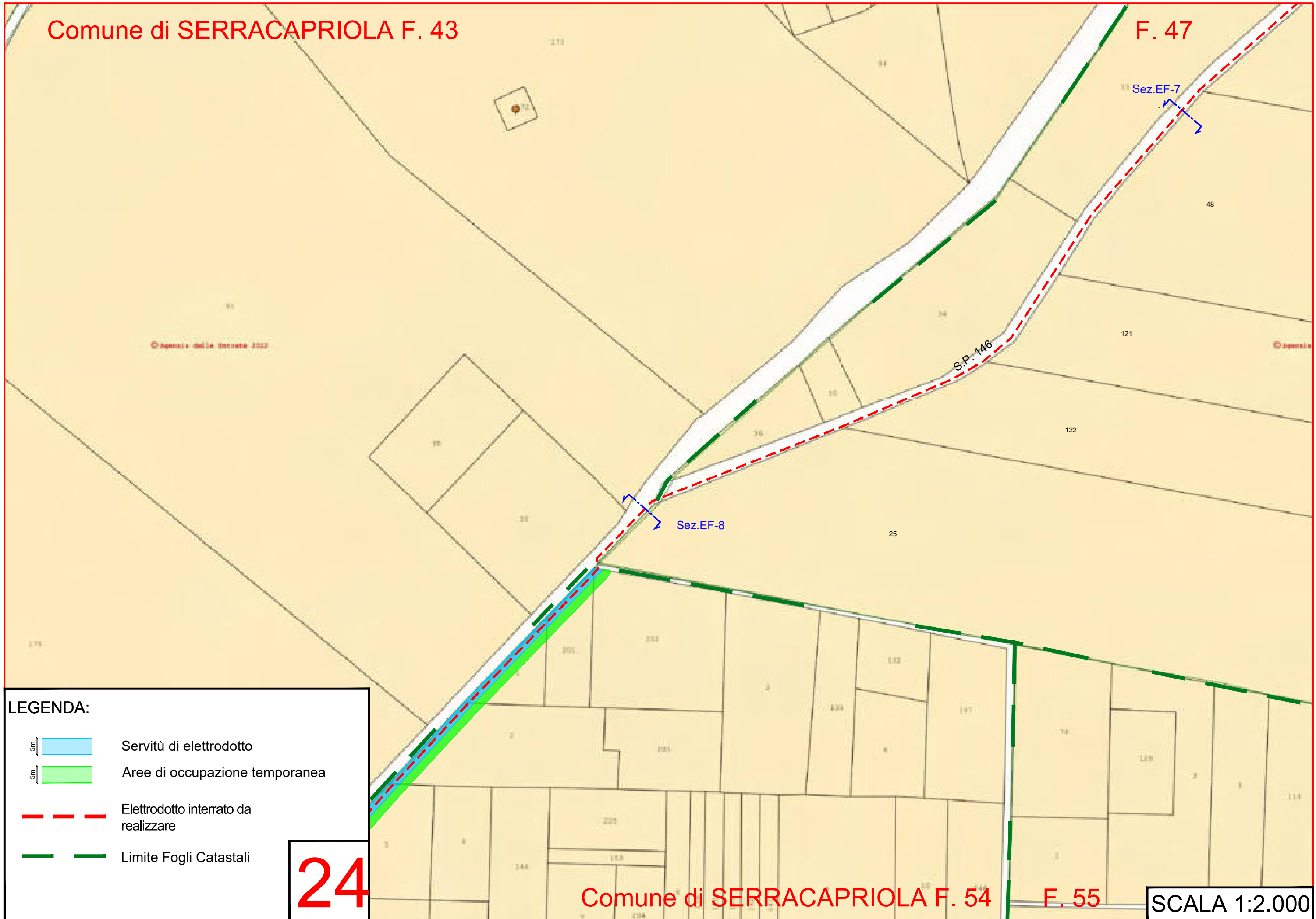
23

Sez.EF-7





Sez.EF-6

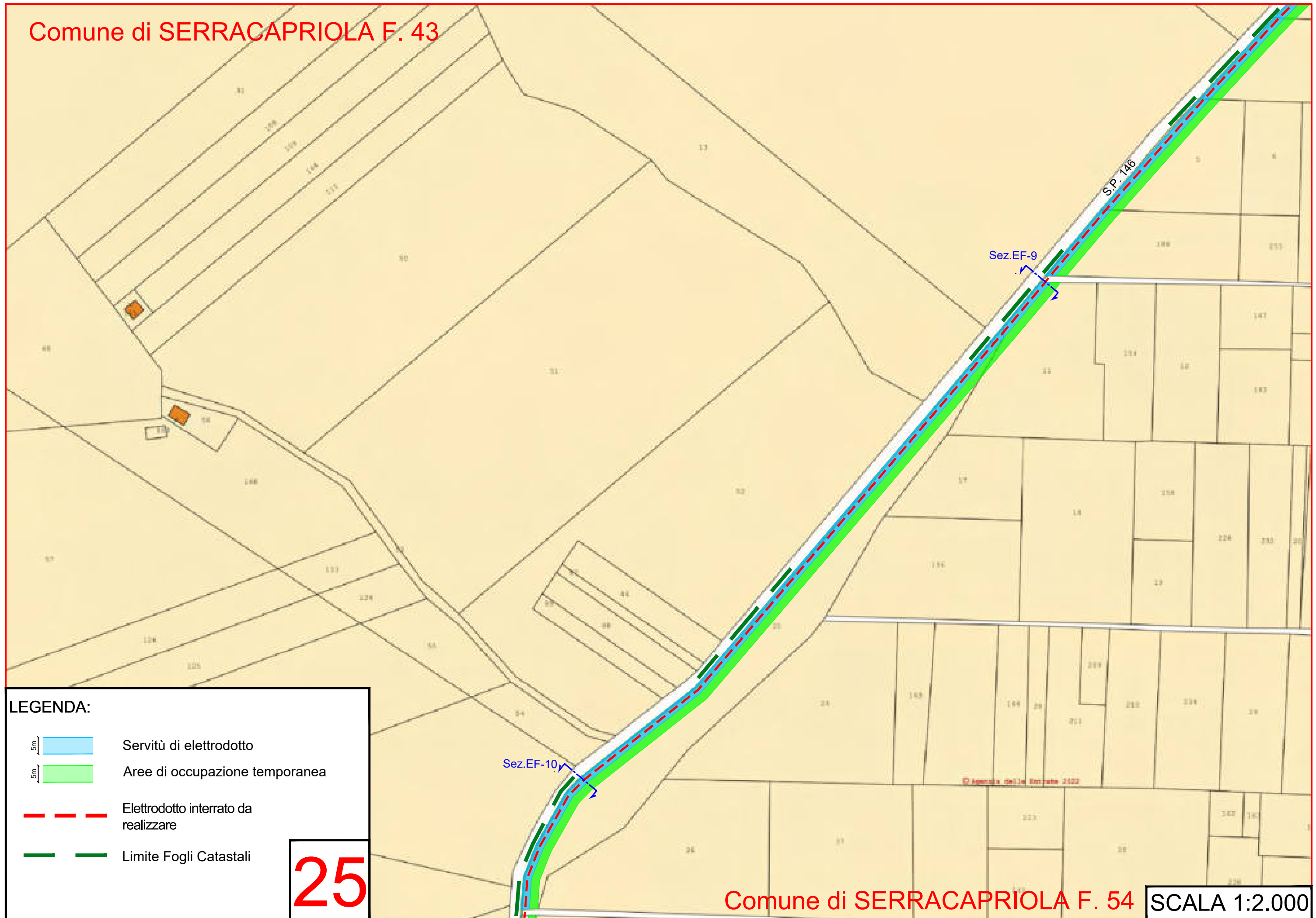
S.P. 146

SCALA 1:2.000







LEGENDA:

-  Servitù di elettrodotto
-  Aree di occupazione temporanea
-  Elettrodotto interrato da realizzare
-  Limite Fogli Catastali



LEGENDA:

-  Servitù di elettrodotto
-  Aree di occupazione temporanea
-  Elettrodotto interrato da realizzare
-  Limite Fogli Catastali





25

Comune di SERRACAPRIOLA F. 43

Comune di SERRACAPRIOLA F. 54



LEGENDA:

-  Servitù di elettrodotto
-  Aree di occupazione temporanea
-  Elettrodotto interrato da realizzare
-  Limite Fogli Catastali

26

F. 53

SCALA 1:2.000

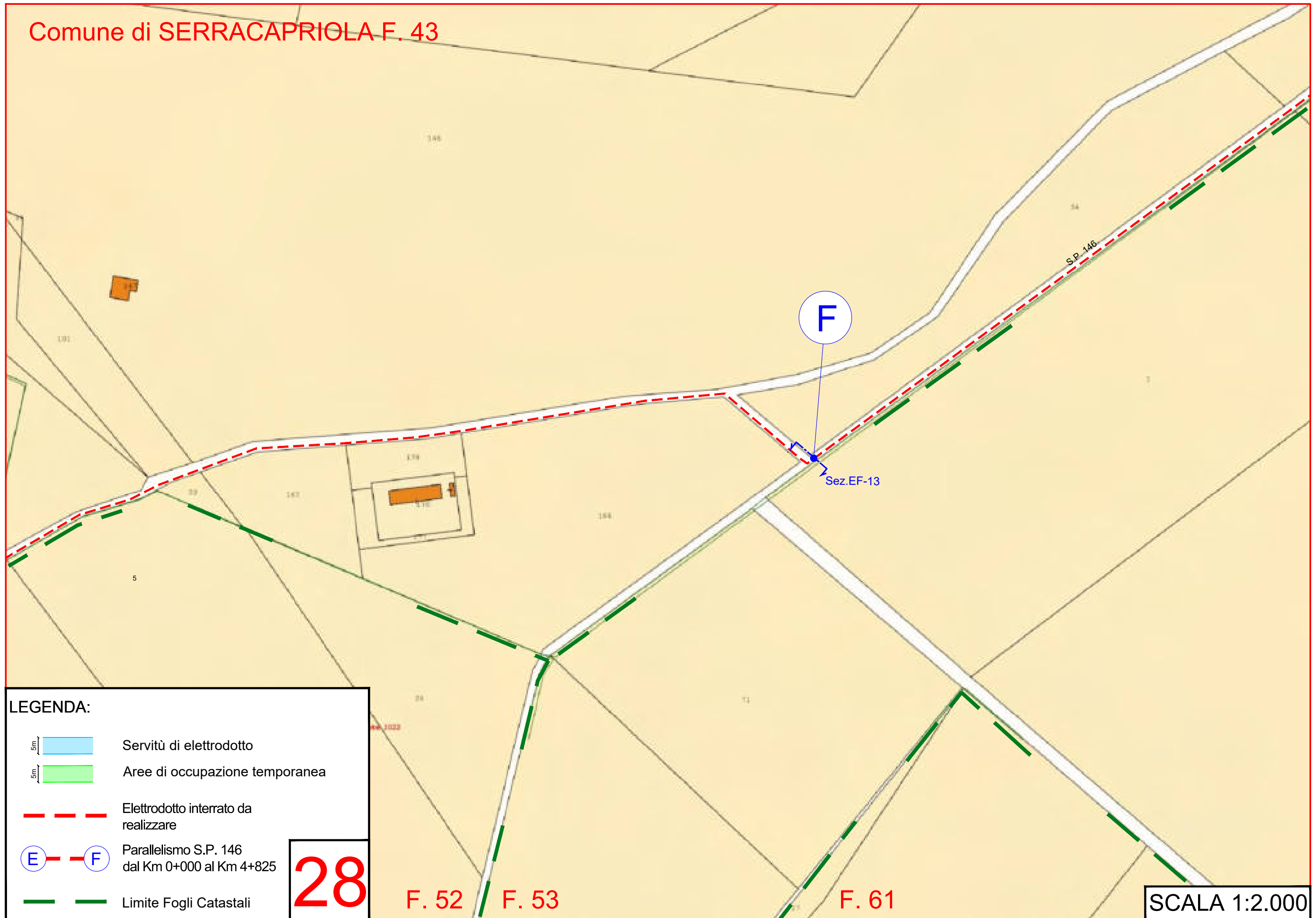


LEGENDA:

- 5m Servitù di elettrodotto
- 5m Aree di occupazione temporanea
- Elettrodotto interrato da realizzare
- Limite Fogli Catastali

27

Comune di SERRACAPRIOLA F. 43



LEGENDA:

- Servitù di elettrodotto
- Aree di occupazione temporanea
- Elettrodotto interrato da realizzare
- Parallelismo S.P. 146 dal Km 0+000 al Km 4+825
- Limite Fogli Catastali

28

F. 52

F. 53

F. 61

SCALA 1:2.000