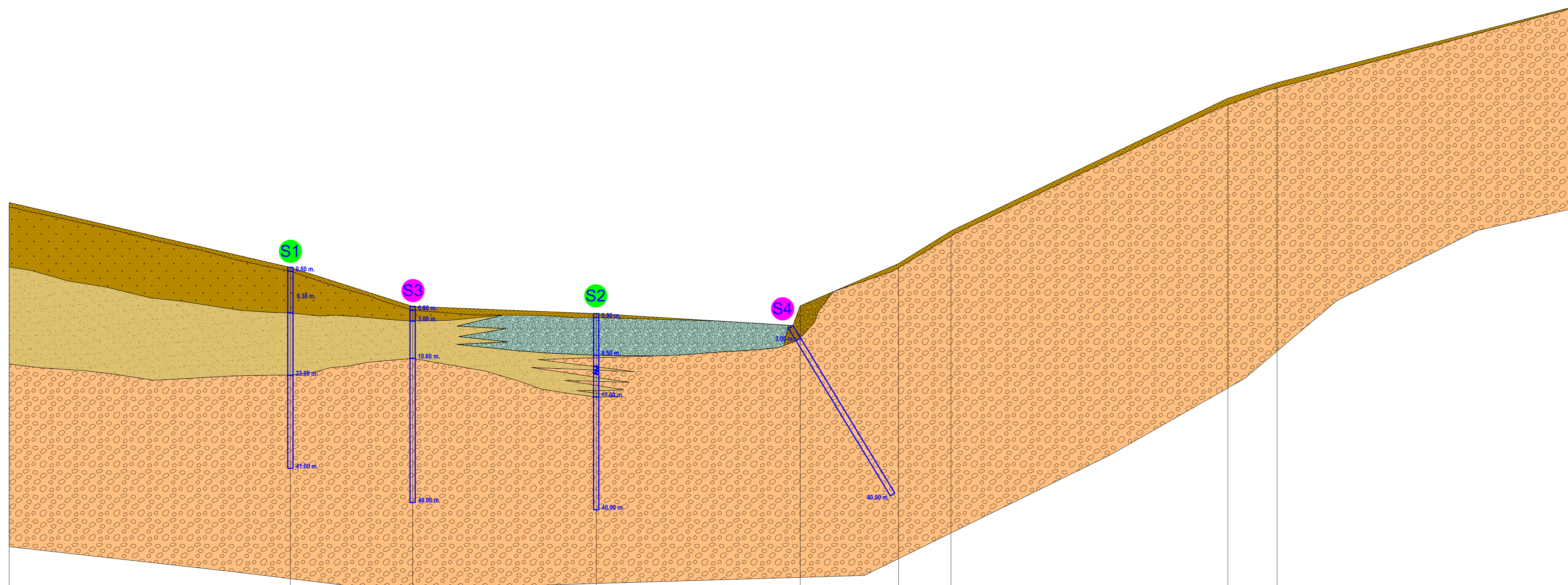


SEZIONE LITOTECNICA SCHEMATICA
-AREA DI SEDIME INVASO DI VALLE-
(Scala 1:400)





- LEGENDA:
-  Terreno Vegetale
 -  Detrito di versante
 -  Depositi Alluvionali recenti/attuali
 -  Litofacies Sabbiosa alterata
 -  Litofacies Sabbiosa
 -  Litofacies Conglomeratica
 -  Sondaggio geognostico attrezzato con piezometro a tubo aperto in pvc
 -  Sondaggio geognostico

Punti battuti	390	734	347	733	732	742	702	709	728	729	469
Quote	-488.05	-484.87	-476.01	-475.43	-473.02	-477.05	-485.65	-492.28	-519.38	-522.54	-538.28
Distanze parziali		57.38	24.95	37.45	40.14	20.06	10.68	56.51	10.04	61.48	
Distanze progressive	0.00	57.38	82.33	119.78	159.92	161.42	175.98	192.16	248.67	308.71	320.19



committente		tecnici	
Progetto Definitivo			
RUOTI ENERGIA S.r.l. Piazza del Grano 3 I-39100 Bolzano (BZ)			
committente			
Impianto di accumulo idroelettrico mediante pompaggio denominato "Mandra Moretta" e relative opere connesse ed infrastrutture indispensabili nei Comuni di Ruoti, Avigliano, Potenza, Pietragalla, Cancellara e Vaglio Basilicata (PZ)			
progetto			
Invaso di valle - Sezione Geologica schematica			
contenuto	redatto	modificato	elaborato n.
	adc	12/12/2022	a
			b
			c
pagine	nr.progetto	scala	1:400
1			PD-EP.22.1

 Studio di Geologia e Geolinguistica
 Dott. Geol. Antonio De Carlo
 Via del Seminario 35 - 35100 Potenza (PZ)
 tel. +39 0971 180 0373
 studiogeopotenza@libero.it

 **ENGINEERS**
 Ingegneri Patscheider & Partner S.r.l.
 I-39024 mais/malles (bz) - giurisserstraße 5/c via glorezzia
 I-39100 bozen/bolzano - negrellistraße 13/c via negrelli
 A-6130 schwezz - midlheimstraße 6
 tel. +39 0473 83 05 05 fax +39 0473 83 53 01
 info@ipp.bz.it www.patscheiderpartner.it