Legenda

- rilevato corpo diga: paramento di monte rivestito
- rilevato corpo diga: paramento di valle inerbito
- scavo
- superficie quota di massima regolazione
- Depositi e piste di cantiere
- perimetro quota massimo invaso
- perimetro quota minima regolazione
- corsi d'acqua esistenti
- corsi d'acqua nuovi percorsi
- Recinzione di cantiere

Foto dell'area di intervento

Schizzo di principio

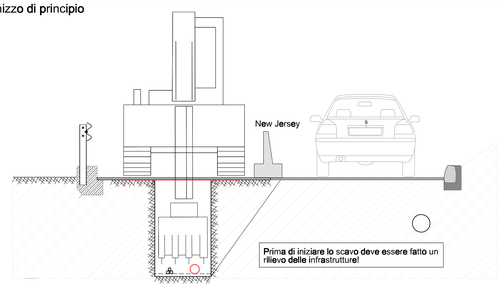

Schizzo di principio
Scavo con escavatore e camion

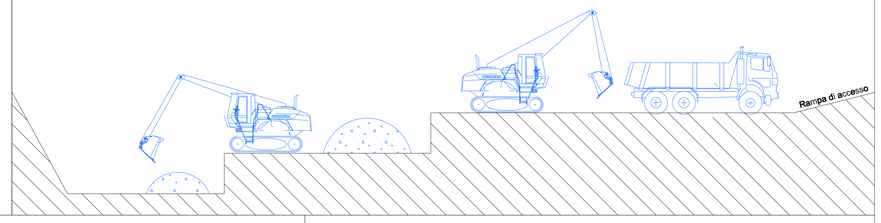

Scavo

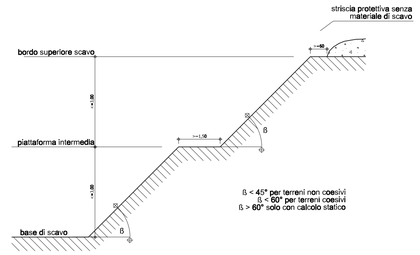



Il traffico deve essere regolato con segnaletica, luci lampeggianti e semafori mobili.

New Jersey

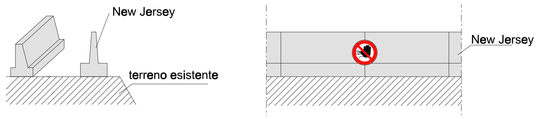

schizzo di principio: recinzione di polietilene

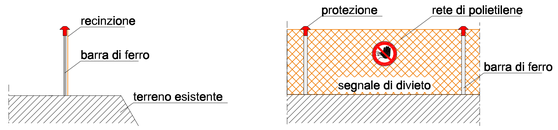

Tutti gli operai devono essere assicurati contro una caduta (imbracatura)

Schizzo di principio

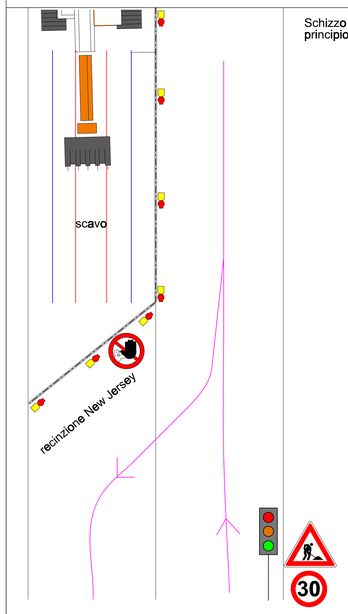

schizzo di principio: protezione per impedire la caduta di massi

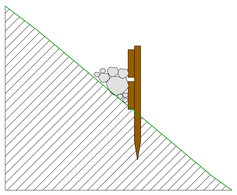

Nella zona di maggior pendenza (>40°) deve essere montata una protezione per impedire che i detriti cadano sui terreni sottostanti.

schizzo di principio: messa in sicurezza escavatore

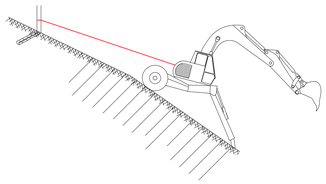

Se la pendenza supera i 40° l'escavatore deve essere assicurato!

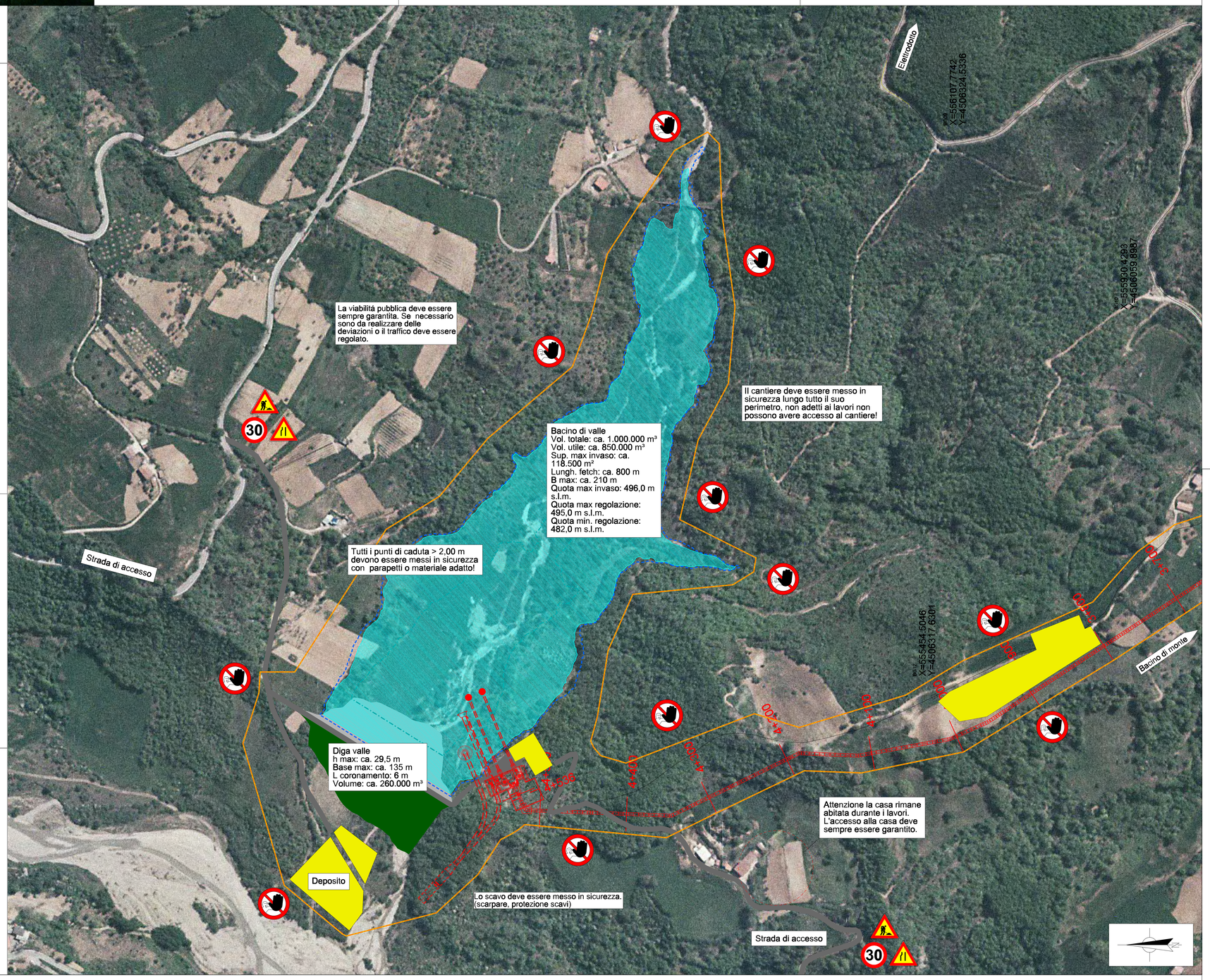

BESCHILDERUNG BAUSTELLENEINRICHTUNG - Gesamtes Bauwerk
SEGNALETICA ALLESTIMENTO CANTIERE - Edificio totale

Ingresso cantiere

Olio e carburanti

Distributore e cabina elettrica

Spogliatoio + locale di riposo

Ufficio cantiere WC docce

Sega di circolare

Betoniera

Piega ferri

Deposito sostanze

Deposito atrezzature

La segnaletica esatta verrà definita con il coordinatore in fase di esecuzione!

RUOTIENERGIA

Regione Basilicata
Provincia di Potenza

committente

tecnici

ORDINE DEGLI INGEGNERI DELLA PROV. DI BOLZANO
DR. Ing. RONALD PATSCHEIDER
Nr. 986
INGEGNERI LIBERI PROFESSIONISTI DELL'ORDINE DI BOLZANO

Firmato digitalmente da: PATSCHEIDER RONALD
Data: 2022.12.16 08:00:00 +01'00'
Ad Hoc Enterprise Document Trust CA 3 - Qualified
Ad-hoc PEC S.p.A.
NIS CA 3

Progetto Definitivo

committente: RUOTI ENERGIA S.r.l.
Piazza del Grano 3
I-39100 Bolzano (BZ)

progetto: Impianto di accumulo idroelettrico mediante pompaggio denominato "Mandra Moretta" e relative opere connesse ed infrastrutture indispensabili nei Comuni di Ruoti, Avigliano, Potenza, Pietragalla, Cancellara e Vaglio Basilicata (PZ)

contenuto: Planimetria cantiere invaso di valle

redatto		modificato			scala	elaborato n.
AG	14.12.2022	a	AG	16.12.2022	1:2.000	PD-EP.33.2
controllato		b				
ron	16.12.2022	c				

pagina: nr.progetto 11-213 — T:\PROJEKTE\2011\11_213_PSKW_Ruoti\sige\planid\nsige_mod_02.dgn PD-EP.33.2_Planimetria_cantiere_invaso_di_valle_01

Studio di Geologia e Geoingegneria
Dott. Geol. Antonio De Carlo
Dott. Geol. Antonio De Carlo
Via del Seminario 35 - 85100 Potenza (PZ)
tel. +39 0971 180 0373
studiogeopotenza@libero.it

BETTIOL ING. LINO
Studio di ingegneria
Via Cimarosa, 1 - 39100 Bolzano
Via Roma, 40 - 39100 Ora (BZ)
Via Dante, 3 - 39100 Bolzano
info@ingegnere-bettiol.it

patscheiderpartner
E N G I N E E R S
Ingegneri Patscheider & Partner S.r.l.
I-39024 mals/malles (bz) - glurnserstraße 5/a via glorenza
I-39100 bozen/bolzano - negrellistraße 13/c via negrelli
a-6130 schwaz - mindelheimerstraße 6
tel. +39 0473 83 05 05 fax +39 0473 83 53 01
info@ipp.bz.it www.patscheiderpartner.it