INQUADRAMENTO SU CARTA PEDOLOGICA REGIONE BASILICATA
Scala 1:500000

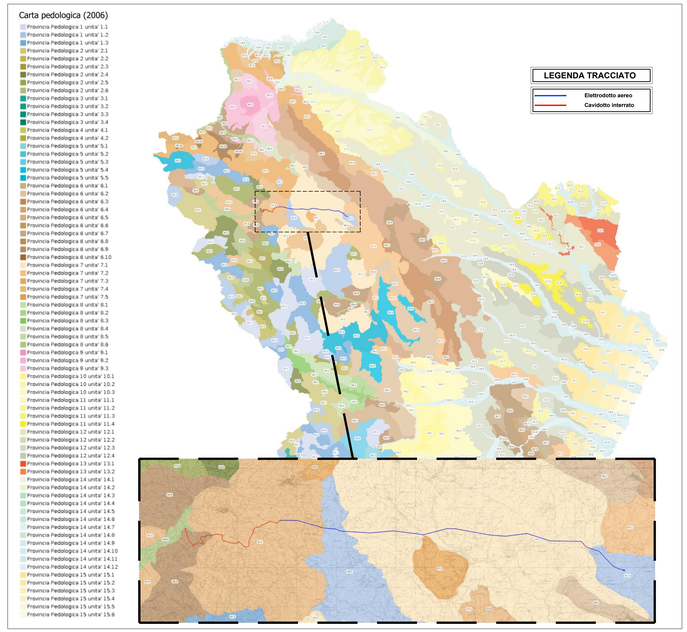

INQUADRAMENTO SU CARTA USO DEL SUOLO REGIONE BASILICATA
Scala 1:500000

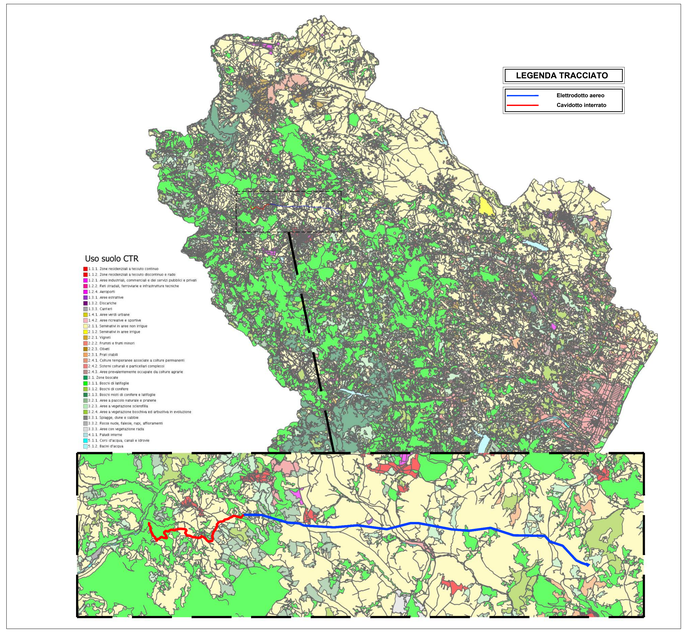

INQUADRAMENTO SU CARTA USO DEL SUOLO AI FINI AGRONOMICI E FORESTALI REGIONE BASILICATA
Scala 1:500000

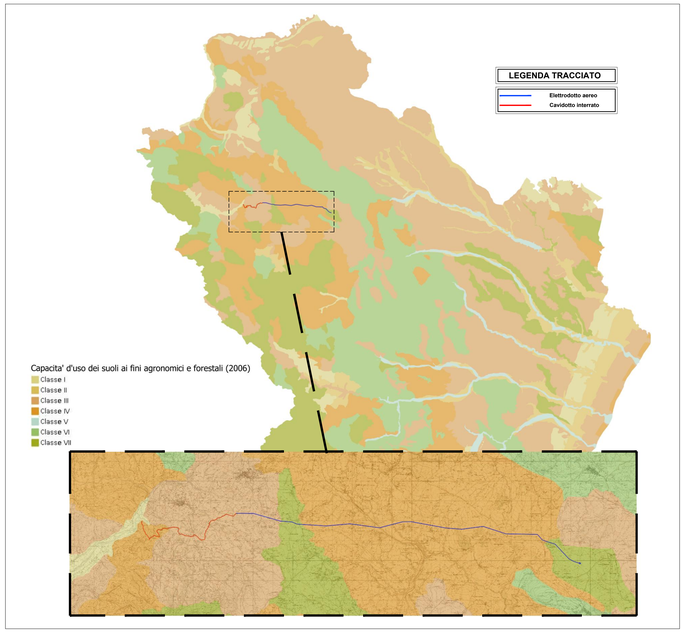

Giovanni Esposito
ORDINE GEOLOGI
REGIONE BASILICATA
Dott. Geologo
CARATTA RICCARDO MARIA
Regione Basilicata
22.12.2022 14:16:06
GMT+00:00

INQUADRAMENTO SU CARTA TESSITURA REGIONE BASILICATA
Scala 1:500000

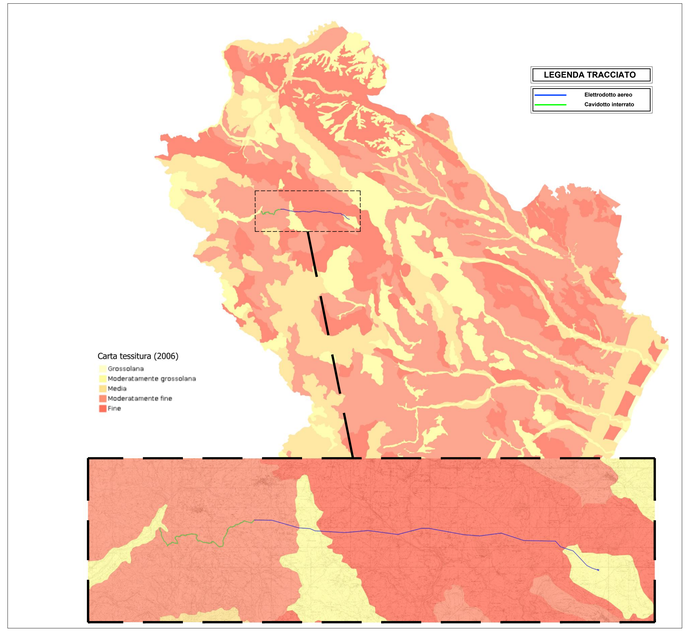

INQUADRAMENTO SU CARTA GRANULOMETRICA REGIONE BASILICATA
Scala 1:500000

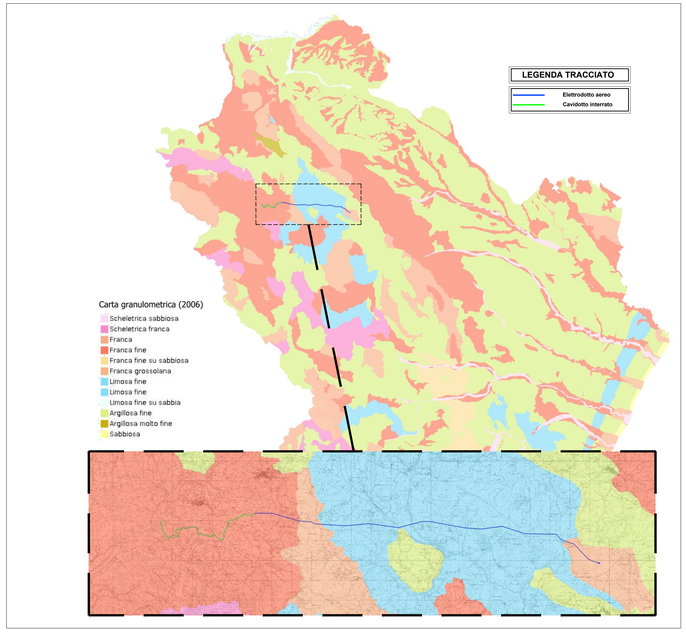

INQUADRAMENTO SU CARTA AGRO FORESTALE REGIONE BASILICATA
Scala 1:500000

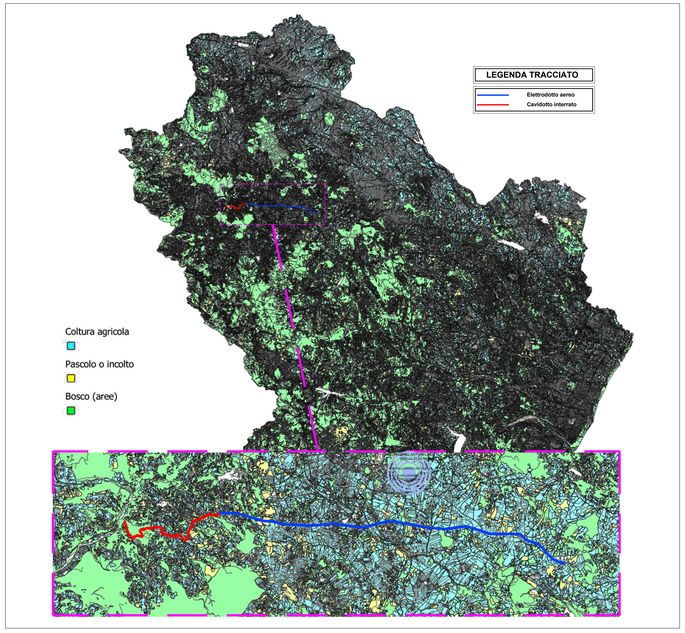

RUOTIENERGIA

Regione Basilicata
Provincia di Potenza

committente | tecnici

Progetto Definitivo

committente: RUOTI ENERGIA S.r.l.
Piazza del Grano 3
I-39100 Bolzano (BZ)

progetto: Impianto di accumulo idroelettrico mediante pompaggio denominato "Mandra Moretta" e relative opere connesse ed infrastrutture indispensabili nei Comuni di Ruoti, Avigliano, Potenza, Pietragalla, Cancellara e Vaglio Basilicata (PZ)

contenuto: Tavola di Inquadramento pedoagronomico - opere di utenza

redatto		modificato		scala	elaborato n.
AP	07.12.2022	a		1:500000	PD-VI.13.2
controllato		b			
PP	12.12.2022	c			

pagine 1 | rif progetto 11-213

Studio di Geologia e Geoingegneria
Dott. Geol. Antonio De Carlo

Dott. Geol. Antonio De Carlo
Via del Seminario 35 - 85100 Potenza (PZ)
tel. +39 0971 180 0573
studiogeopotenza@libero.it

BETTON ING. LINZ GMBH
Via Dante Alighieri 18 - I-39100 Bozen
Tel. Zentrale: +39 0472 830 880
E-mail: info@betton.com - www.betton.com
Ust.-IdNr.: IT02571170215 - Ges.-Nr.: 0001
E-mail Verteiler: ing.linz@betton.com

patscheiderpartner
E N G I N E E R S
Ingegneri Patscheider & Partner S.r.l.
I-39024 mals/malles (bz) - glurnserstraße 5/k via glorenza
i-39100 bozen/bolzano - negrellistraße 13/c via negrelli
a-6130 schwaz - mindelheimerstraße 6
tel. +39 0473 83 05 05 fax +39 0473 83 53 01
info@gpp.bz.it www.patscheiderpartner.it