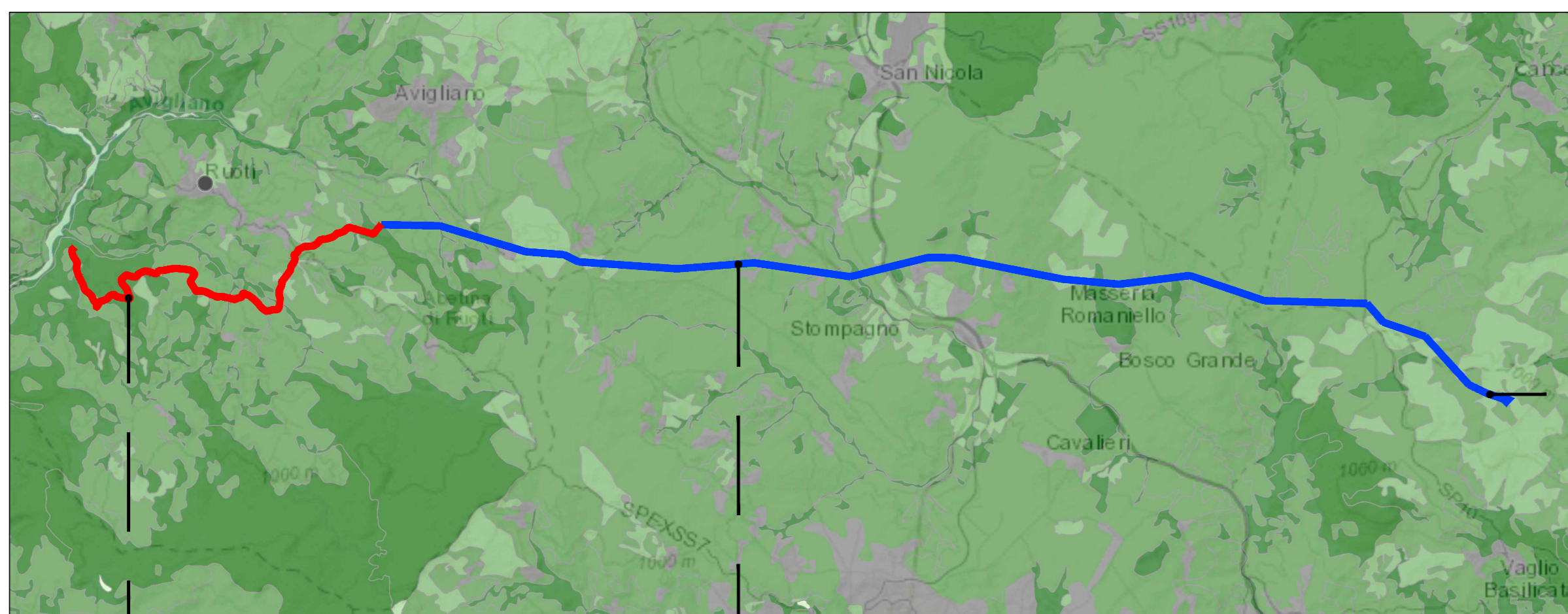


INDICI COMPLESSIVI DI VALUTAZIONE - PRESENZA POTENZIALE VERTEBRATI

Scala 1:75000



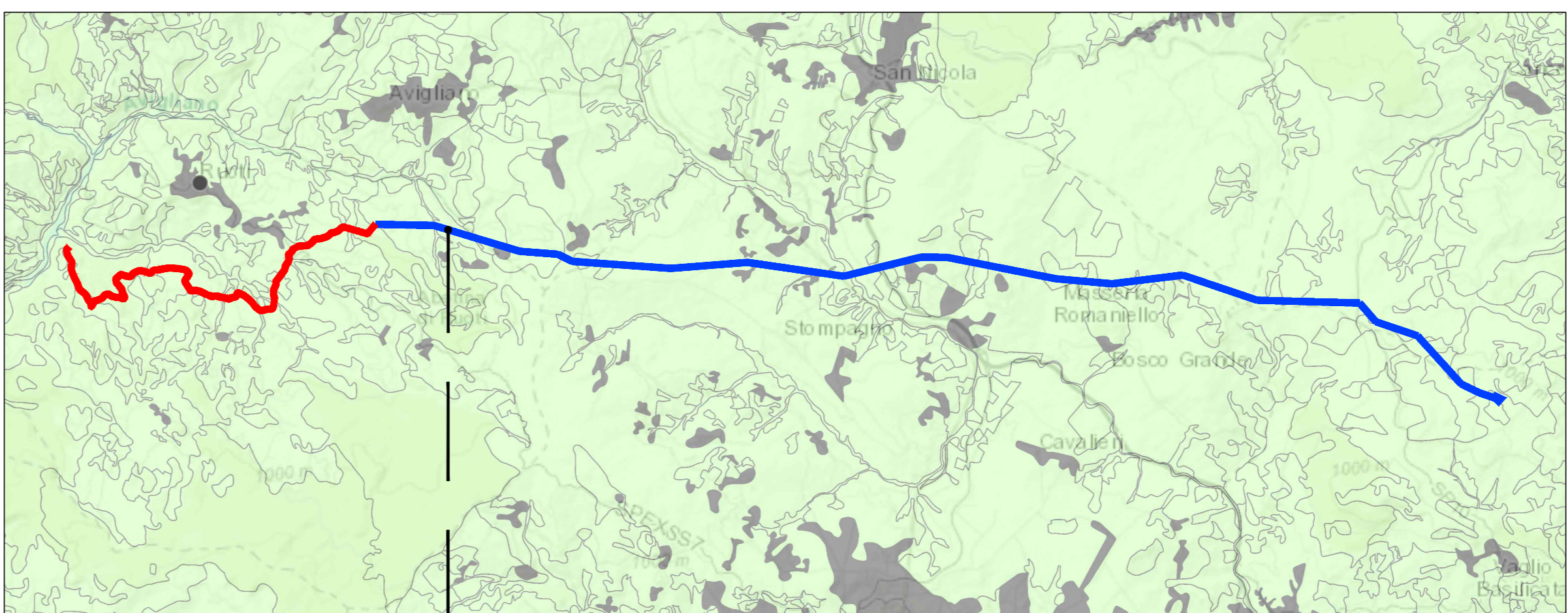
LEGENDA TRACCIATO
Elettrodotto aereo
Cavidotto interrato

Presenza potenziale vertebrati
Non valutato
Molto basso
Basso
Medio
Alto
Molto alto

Multiple tables listing species (Spazio potenziale presenza) and their status (Non valutato, Molto basso, Basso, Medio, Alto, Molto alto) across various locations.

INDICI COMPLESSIVI DI VALUTAZIONE - PRESENZA POTENZIALE FLORA A RISCHIO ESTINZIONE

Scala 1:75000



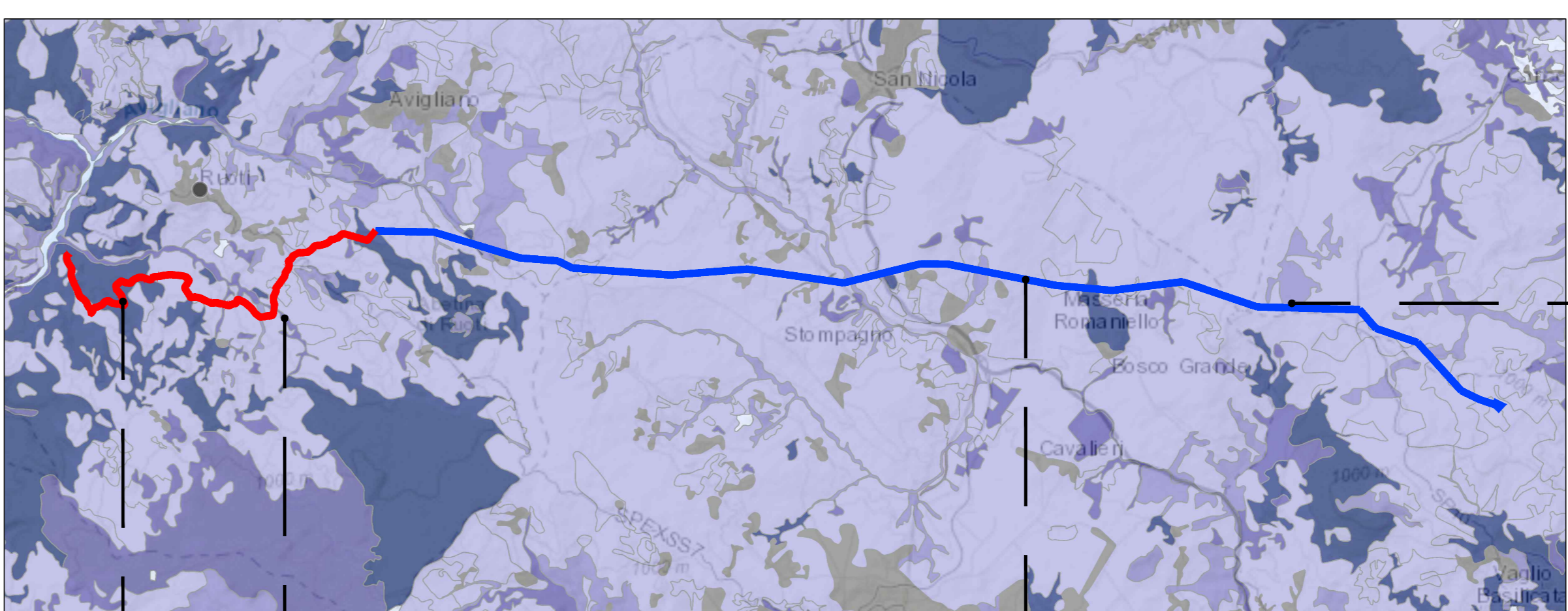
LEGENDA TRACCIATO
Elettrodotto aereo
Cavidotto interrato

Presenza potenziale flora a rischio estinzione
Non valutato
Molto basso
Basso
Medio
Alto
Molto alto

Multiple tables listing species (Spazio potenziale presenza) and their status (Non valutato, Molto basso, Basso, Medio, Alto, Molto alto) across various locations.

INDICI COMPLESSIVI DI VALUTAZIONE - PRESENZA VERTEBRATI A RISCHIO D'ESTINZIONE

Scala 1:75000



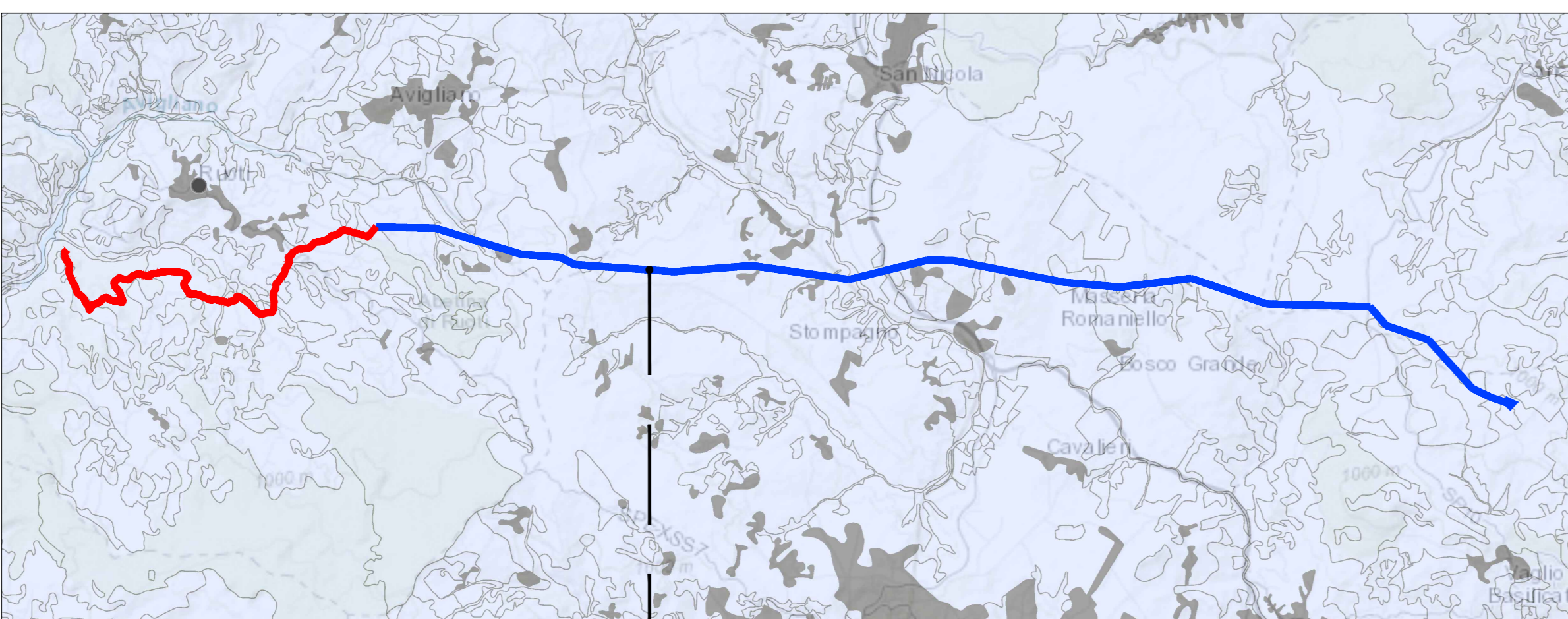
LEGENDA TRACCIATO
Elettrodotto aereo
Cavidotto interrato

Presenza vertebrati a rischio d'estinzione
Non valutato
Molto bassa
Basso
Medio
Alto
Molto alto

Multiple tables listing species (Spazio potenziale presenza) and their status (Non valutato, Molto bassa, Basso, Medio, Alto, Molto alto) across various locations.

INDICI COMPLESSIVI DI VALUTAZIONE - PRESENZA FLORA A RISCHIO D'ESTINZIONE

Scala 1:75000



LEGENDA TRACCIATO
Elettrodotto aereo
Cavidotto interrato

Presenza flora a rischio d'estinzione
Non valutato
Molto bassa
Basso
Medio
Alto
Molto alto

Multiple tables listing species (Spazio potenziale presenza) and their status (Non valutato, Molto bassa, Basso, Medio, Alto, Molto alto) across various locations.



RUOTIENERGIA Regione Basilicata Provincia di Potenza

Project details including 'Progetto Definitivo', 'RUOTI ENERGIA S.r.l.', 'Impianto di accumulo idroelettrico...', and contact information for Studio di Geologia e Geingegneria and patschelderpartner.