INQUADRAMENTO SU CARTA DEI SISTEMI DI TERRE

Scala 1:500000

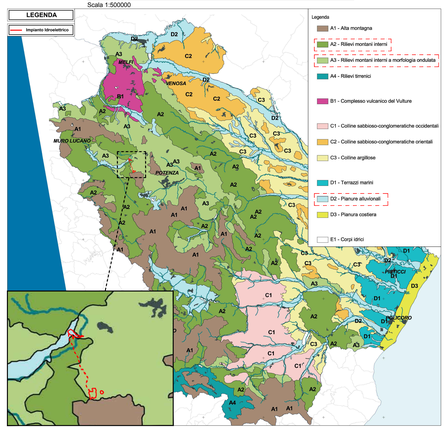

INQUADRAMENTO SU CARTA DI USO AGRICOLO E FORESTALE DI TERRE

Scala 1:500000

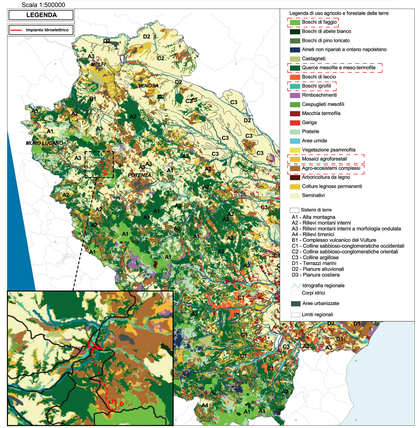

INQUADRAMENTO SU CARTA DEI SISTEMI AMBIENTALI

Scala 1:500000

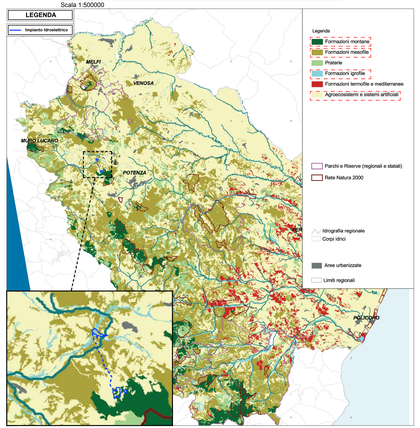

INQUADRAMENTO SU CARTA DELLE DINAMICHE E DELLE COPERTURE DELLE TERRE 1960-2000

Scala 1:500000

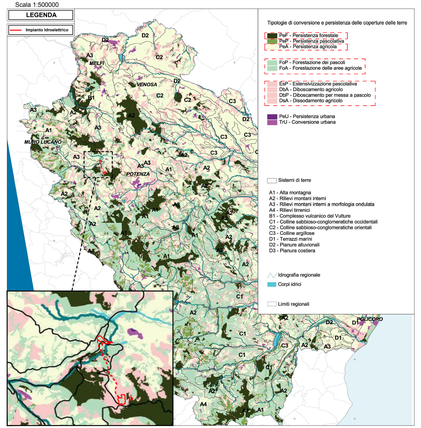

INQUADRAMENTO SU CARTA DELLA STABILITA' DELLA COPERTURA DELLE TERRE

Scala 1:500000

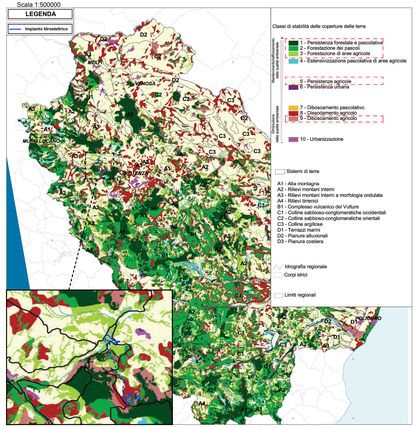

INQUADRAMENTO SU CARTA DELLA QUALITA' AMBIENTALE INTRINSECA

Scala 1:500000

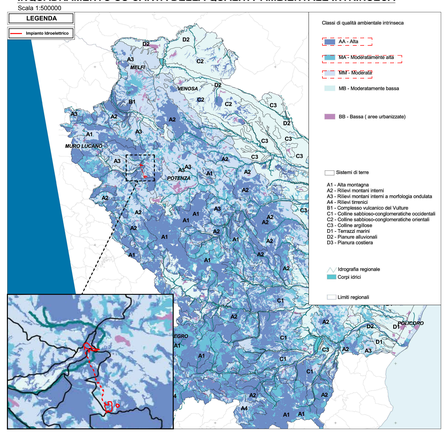

INQUADRAMENTO SU CARTA DELLA RARITA'

Scala 1:500000

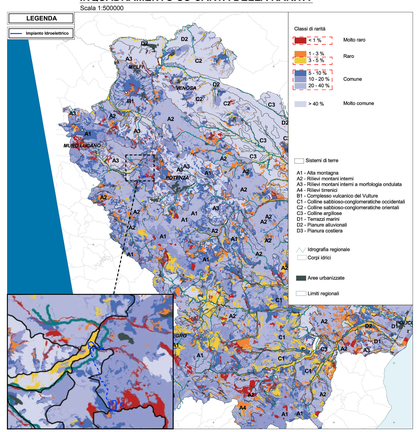

INQUADRAMENTO SU CARTA DEI NODI DELLA RETE ECOLOGICA REGIONALE

Scala 1:500000

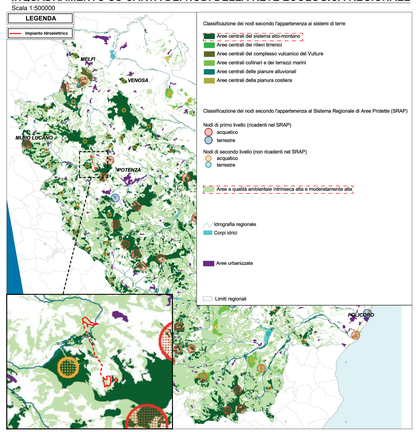

INQUADRAMENTO SU CARTA DELLE AREE DI BUFFER ECOLOGICO

Scala 1:500000

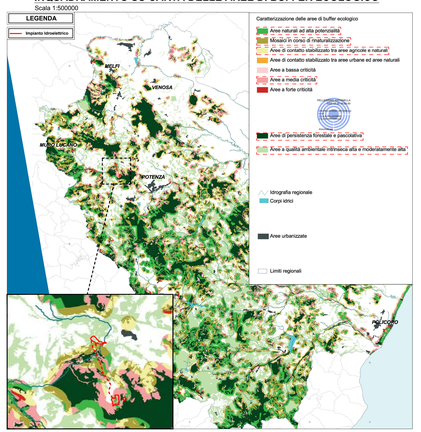

INQUADRAMENTO SU SCHEMA DI RETE ECOLOGICA REGIONALE

Scala 1:500000

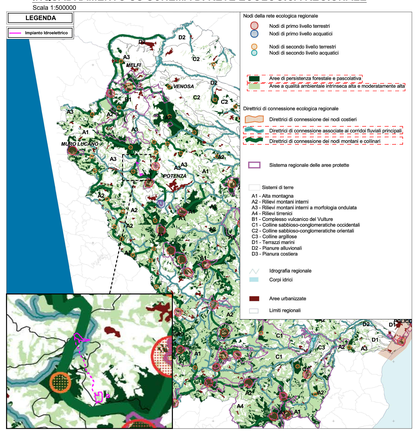

RUOTIENERGIA Regione Basilicata Provincia di Potenza

committente: RUOTI ENERGIA S.r.l. Piazza del Grano 3 I-39100 Bolzano (BZ)

tecnici:

Progetto Definitivo

progetto: Impianto di accumulo idroelettrico mediante pompaggio denominato "Mandra Moretta" e relative opere connesse ed infrastrutture indispensabili nei Comuni di Ruoti, Avigliano, Potenza, Pietragalla, Cancellara e Vaglio Basilicata (PZ)

contenuto: Inquadramento su tavole del Sistema Ecologico Funzionale Regionale - opere di impianto

redatto		modificato		scala	elaborato n.
AP	07.12.2022	a		1:500000	PD-VI.16.1
controllato:		b			
PP	12.12.2022	c			

pagina 1 di progetto 11-213

Studio di Geologia e Geoingegneria
Dott. Geol. Antonio De Carlo
Dott. Geol. Antonio De Carlo
Via del Seminario 20 - 85100 Potenza (PZ)
tel. +39 0971 160 0373
studiodecarlo@libero.it
studiodecarlo@ordinegeologi.bas.it
info@geo-tra.it

patscheldernartner GEOTECHNIK
Bozen - Brixen - Meran - Lana
I-39024 Unità Inserta 2021 - Zona Industriale 15 via pierucci
I-39100 Bozen - Bolzano - Piazza del Grano 3
a-5150 Salzburg - Innerstadt 6
tel. +39 0473 63 09 00 fax +39 0473 63 63 63
info@geotechnik.it www.patscheldernartner.it