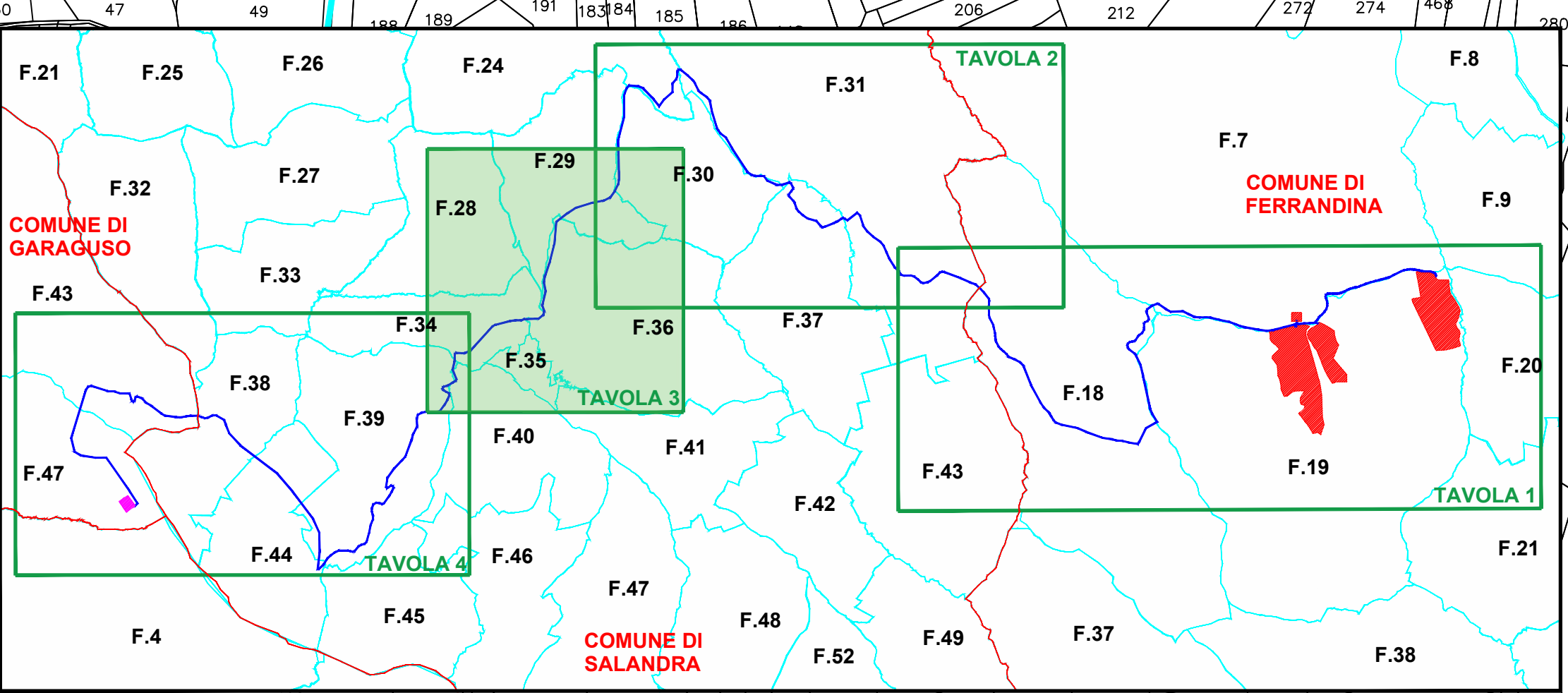

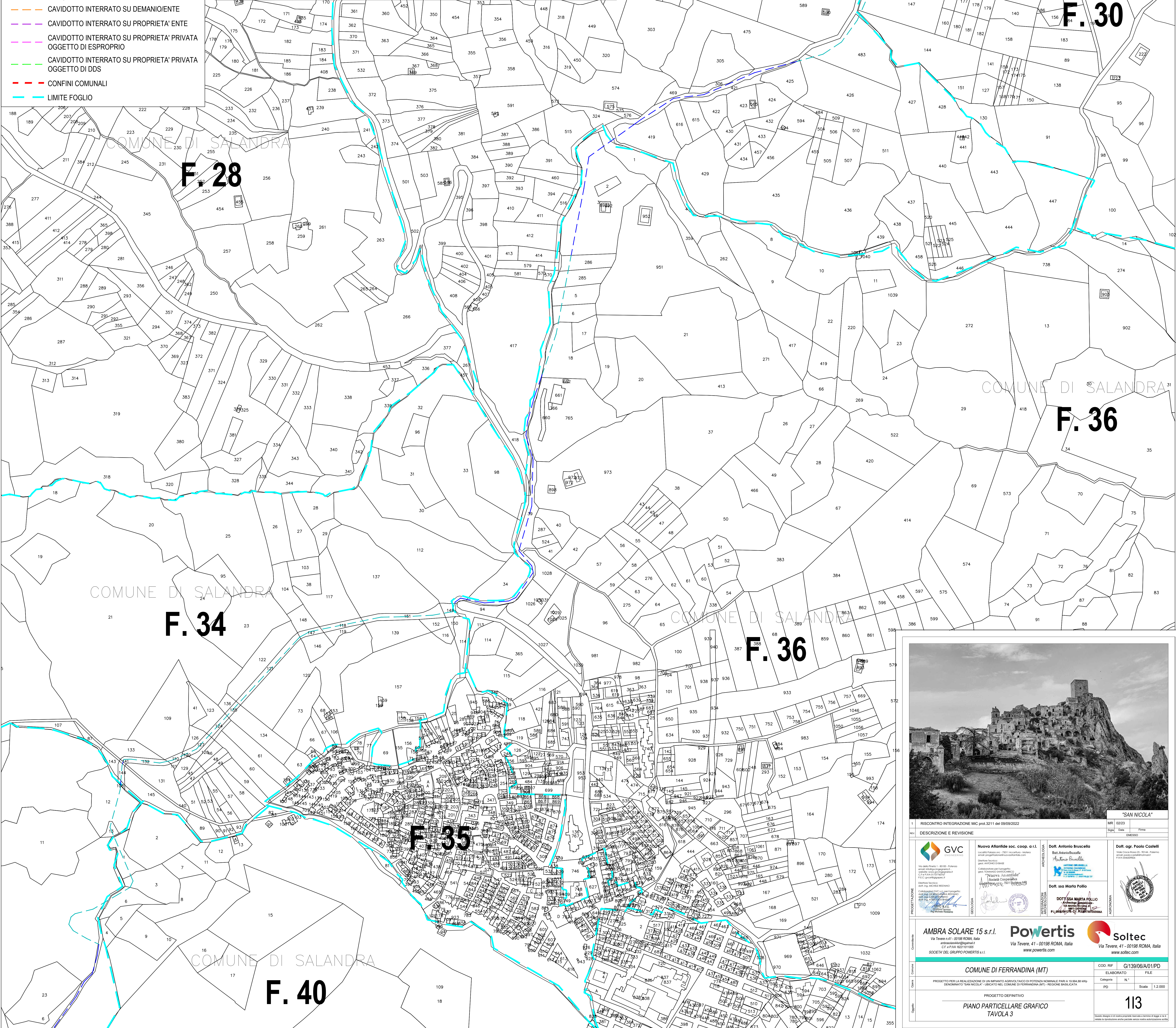


**PIANO PARTICELLARE GRAFICO
TAVOLA 3**

Scala 1:2.000



- AREA IMPIANTO AGRIVOLTAICO
- AREA SOTTOSTAZIONE MT/AT
- CAVIDOTTO INTERRATO SU STRADA PUBBLICA
- CAVIDOTTO INTERRATO SU STRADA PUBBLICA INTESATA A PRIVATI
- CAVIDOTTO INTERRATO SU DEMANIO/ENTE
- CAVIDOTTO INTERRATO SU PROPRIETA' ENTE
- CAVIDOTTO INTERRATO SU PROPRIETA' PRIVATA OGGETTO DI ESPROPRIO
- CAVIDOTTO INTERRATO SU PROPRIETA' PRIVATA OGGETTO DI DDS
- CONFINI COMUNALI
- LIMITE FOGLIO



"SAN NICOLA"	
I RISCONTRO INTEGRAZIONE MIC prot.3211 del 08/09/2022	
MR 0223	
DESCRIZIONE E REVISIONE	
SIGH Data File	
EMISSO	
	Nuova Allotidic soc. coop. s.r.l. Viale Mazzini, 10 - 00186 ROMA, Italia Tel. 06 49811111 Email: info@nuovaallotidic.it
	Dott. Antonio Brucella Dott. Antonio Brucella Dott. ssa Marta Pollio
	Dott. ssa Marta Pollio Dott. ssa Marta Pollio Dott. ssa Marta Pollio
COMUNE DI FERRANDINA (MT)	
PROGETTO PER LA REALIZZAZIONE DI UN IMPIANTO AGRIVOLTAICO DI POTENZA NOMINALE PARI A 10.000 KWp DENOMINATO "SAN NICOLA" - LIBERATO NEL COMUNE DI FERRANDINA (MT) - REGIONE BASILICATA	
PROGETTO DEFINITIVO PIANO PARTICELLARE GRAFICO TAVOLA 3	
COD. RIF.	G/139/06/A/01/PD
ELABORATO	FILE
Categorie	N°
PD	Scala 1:2.000
113	