SCAVI E BONIFICHE	
STRADE	4.978 mq
FOSSO	0.378 mq
RILEVATI	
RILEVATO	3.447 mq
SOVRASTRUTTURA STRADALE	
CASSONETTO	66.860 m
MANUFATTI	
CANALETTA	0.131 mq

SEZIONE N. : 1
QT. PROGETTO : 10.552
DIST.PROG. : 0.000
DIST.SUCC. : 25.000

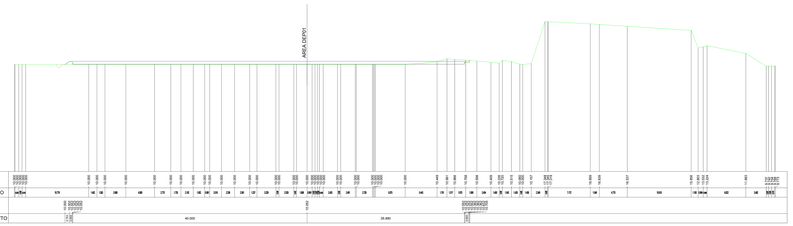

SCAVI E BONIFICHE	
STRADE	130.966 mq
FOSSO	0.378 mq
RILEVATI	
RILEVATO	29.771 mq
SOVRASTRUTTURA STRADALE	
CASSONETTO	86.060 m
MANUFATTI	
CANALETTA	0.131 mq

SEZIONE N. : 3
QT. PROGETTO : 11.910
DIST.PROG. : 50.000
DIST.PREC. : 25.000
DIST.SUCC. : 25.000



SCAVI E BONIFICHE	
STRADE	130.787 mq
FOSSO	0.325 mq
RILEVATI	
RILEVATO	31.875 mq
SOVRASTRUTTURA STRADALE	
CASSONETTO	102.270 m
MANUFATTI	
CANALETTA	0.131 mq

SEZIONE N. : 5
QT. PROGETTO : 12.170
DIST.PROG. : 92.240
DIST.PREC. : 17.240
DIST.SUCC. : 7.760

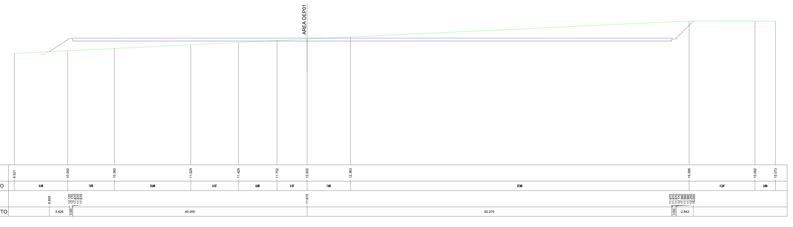

SCAVI E BONIFICHE	
STRADE	109.832 mq
FOSSO	0.301 mq
RILEVATI	
RILEVATO	23.090 mq
SOVRASTRUTTURA STRADALE	
CASSONETTO	106.080 m
MANUFATTI	
CANALETTA	0.131 mq

SEZIONE N. : 7
QT. PROGETTO : 11.741
DIST.PROG. : 125.000
DIST.PREC. : 25.000
DIST.SUCC. : 25.000



SCAVI E BONIFICHE	
STRADE	103.645 mq
FOSSO	0.291 mq
RILEVATI	
RILEVATO	8.850 mq
SOVRASTRUTTURA STRADALE	
CASSONETTO	102.720 m
MANUFATTI	
CANALETTA	0.131 mq

SEZIONE N. : 9
QT. PROGETTO : 11.044
DIST.PROG. : 175.000
DIST.PREC. : 25.000
DIST.SUCC. : 25.000

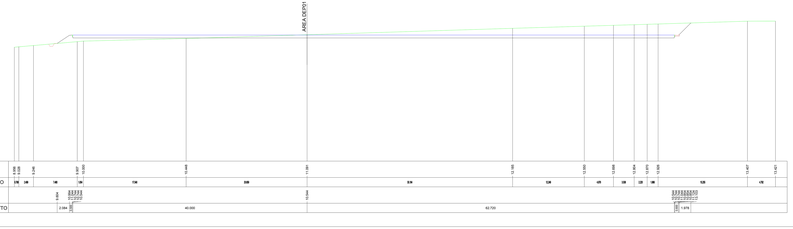

SCAVI E BONIFICHE	
STRADE	93.473 mq
FOSSO	0.278 mq
RILEVATI	
RILEVATO	3.256 mq
SOVRASTRUTTURA STRADALE	
CASSONETTO	90.180 m
MANUFATTI	
CANALETTA	0.131 mq

SEZIONE N. : 11
QT. PROGETTO : 10.348
DIST.PROG. : 225.000
DIST.PREC. : 25.000
DIST.SUCC. : 14.530

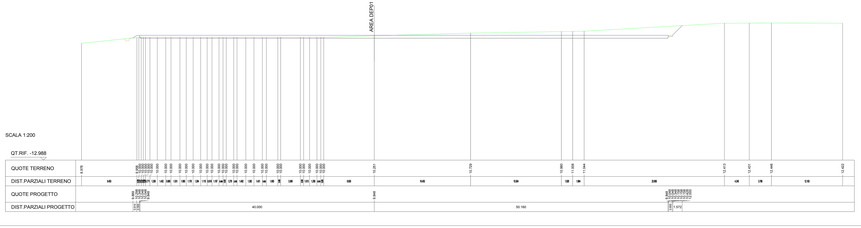

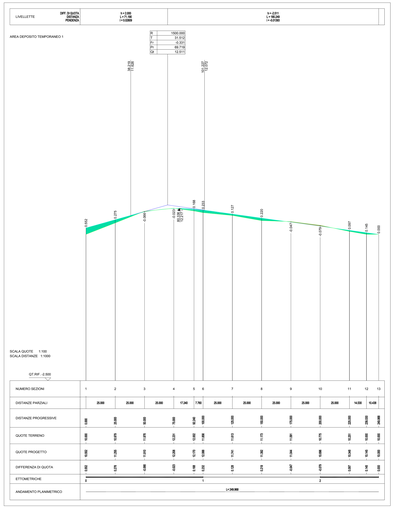

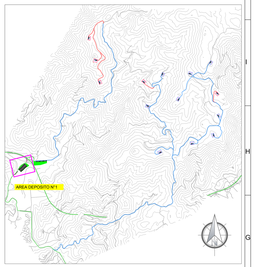

INQUADRAMENTO VIABILITA' SU PLANIMETRIA GENERALE

PLANIMETRIA AREA DI DEPOSITO TEMPORANEO N°1 Scala 1:1'000

LEGENDA SIMBOLOGIA PLANIMETRIA

- Tratto stradale in SCAVO
- Tratto stradale in RILEVATO
- PIAZZOLE AEROGENERATORE WTG XX
- AREE DI DEPOSITO PROVVISORIE

LEGENDA SIMBOLOGIA PROFILO

- Tratto stradale in RILEVATO
- Tratto stradale in SCAVO

LEGENDA SIMBOLOGIA INFRASTRUTTURE

- Piazzole temporanee e piazzole permanente turbina: SCAVO/RIPORTO temporaneo per uso 4 montaggio
- Viabilità principale esistente
- Rete viaria interna parco Esistu ADEGUATA
- Rete viaria interna parco Esistu EX-NOVO
- Tratto viario in progetto

Comune di Maracalagonis (CA)

PROGETTO: Impianto per la produzione di energia da fonte eolica da 92,4 MW "Bruncu de Lianu" - Comune di Maracalagonis (CA)

Elaborato: Planimetria, Profilo e Sezioni trasversali Area Deposito Temporaneo n.1

Codice Elaborato:	Scala:	Formato elaborato:
WIND003. EL8005e-1	1:1'000 / 1:100	900 x 2190

PROPONENTE

Quercus Rinnovabili, ltd.
Unit 1.22 - 1110 Great West Road
TW8 9GR, London

ECOWIND 2 S.R.L.
Via Alessandro Manzoni, 30 Milano

Timbro e firma | Timbro e firma

REDATTORE

Giuseppe Pili Ingegnere
Ordine d'Ingegneria
della Provincia di Cagliari n. 1.1.1.