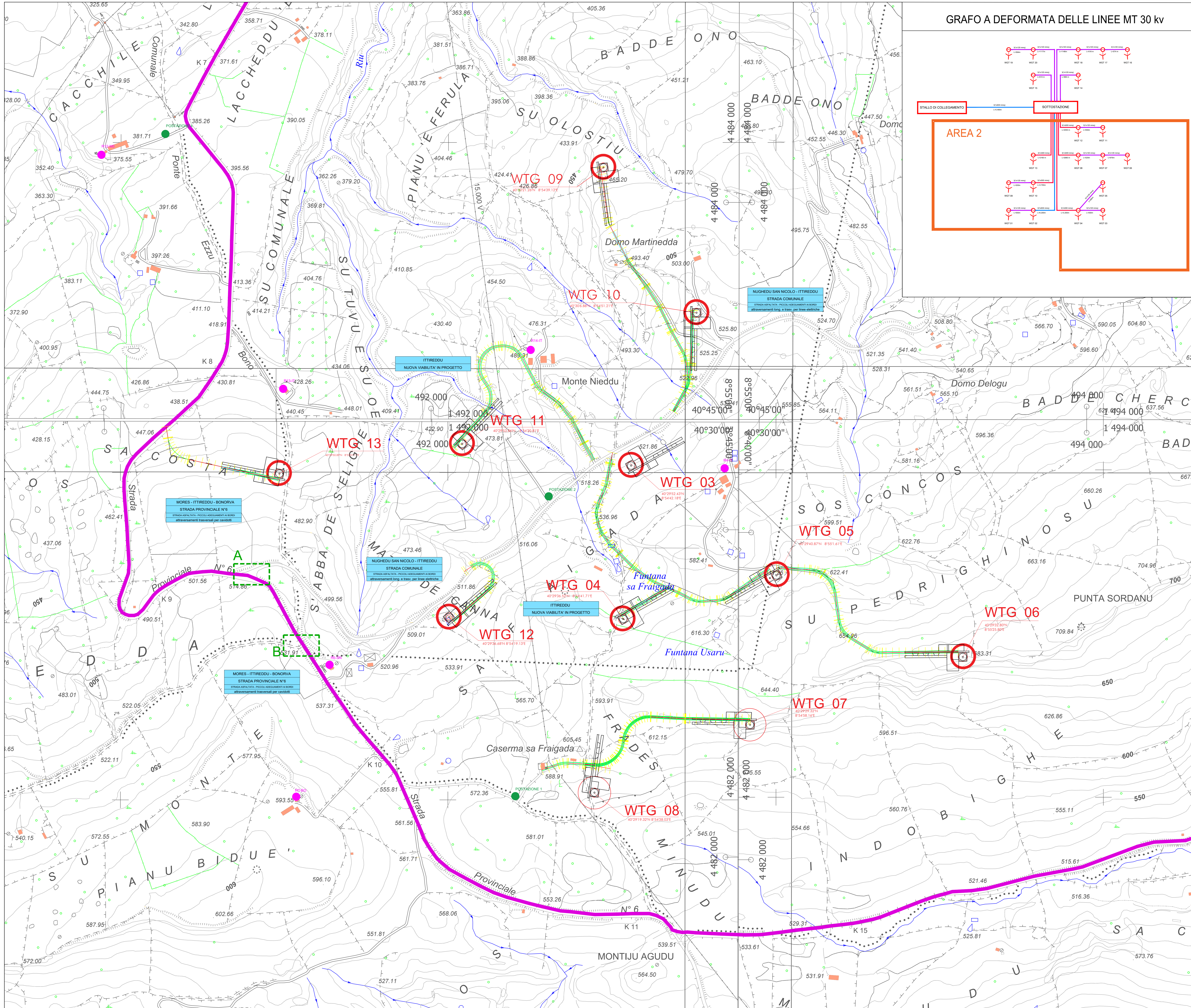
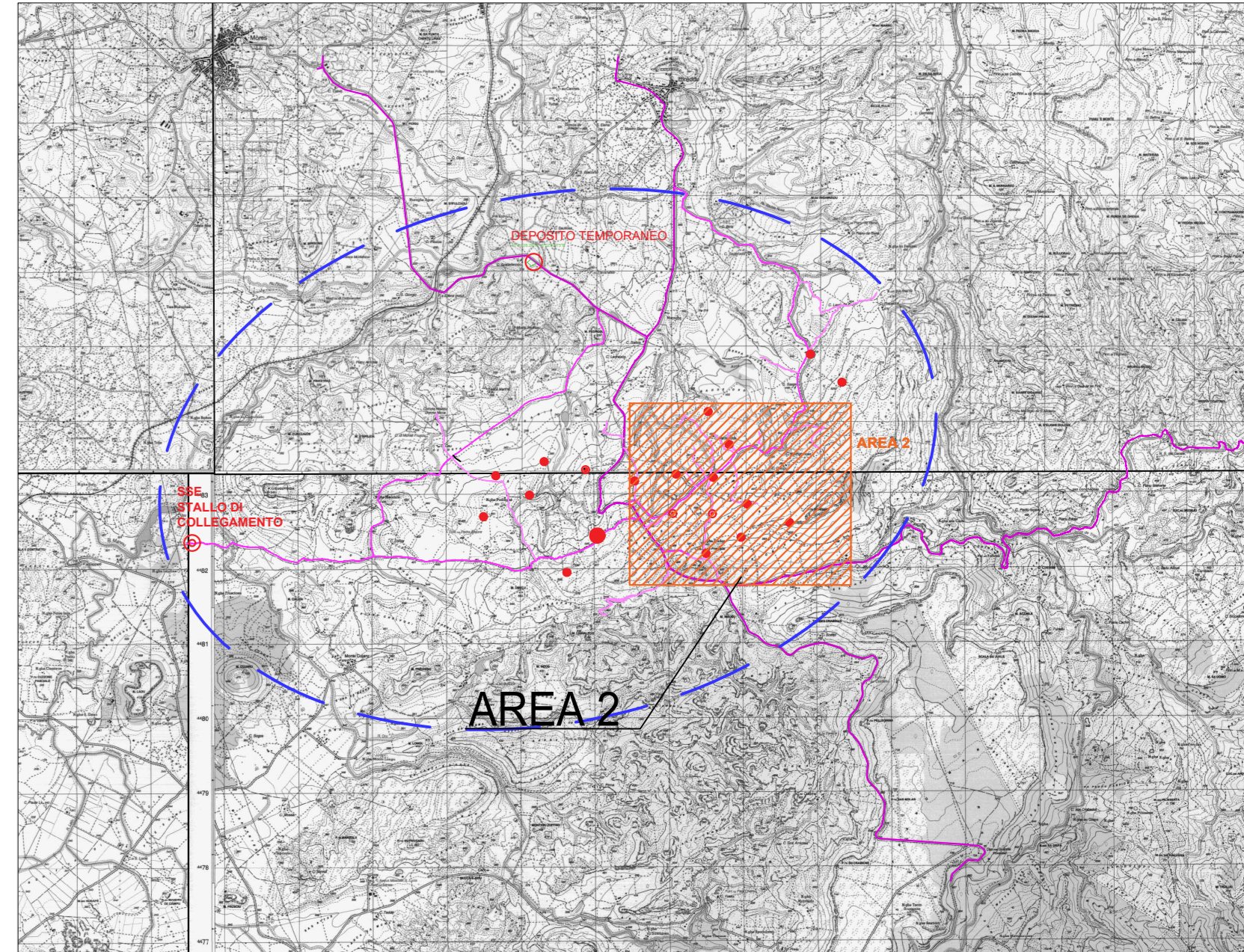
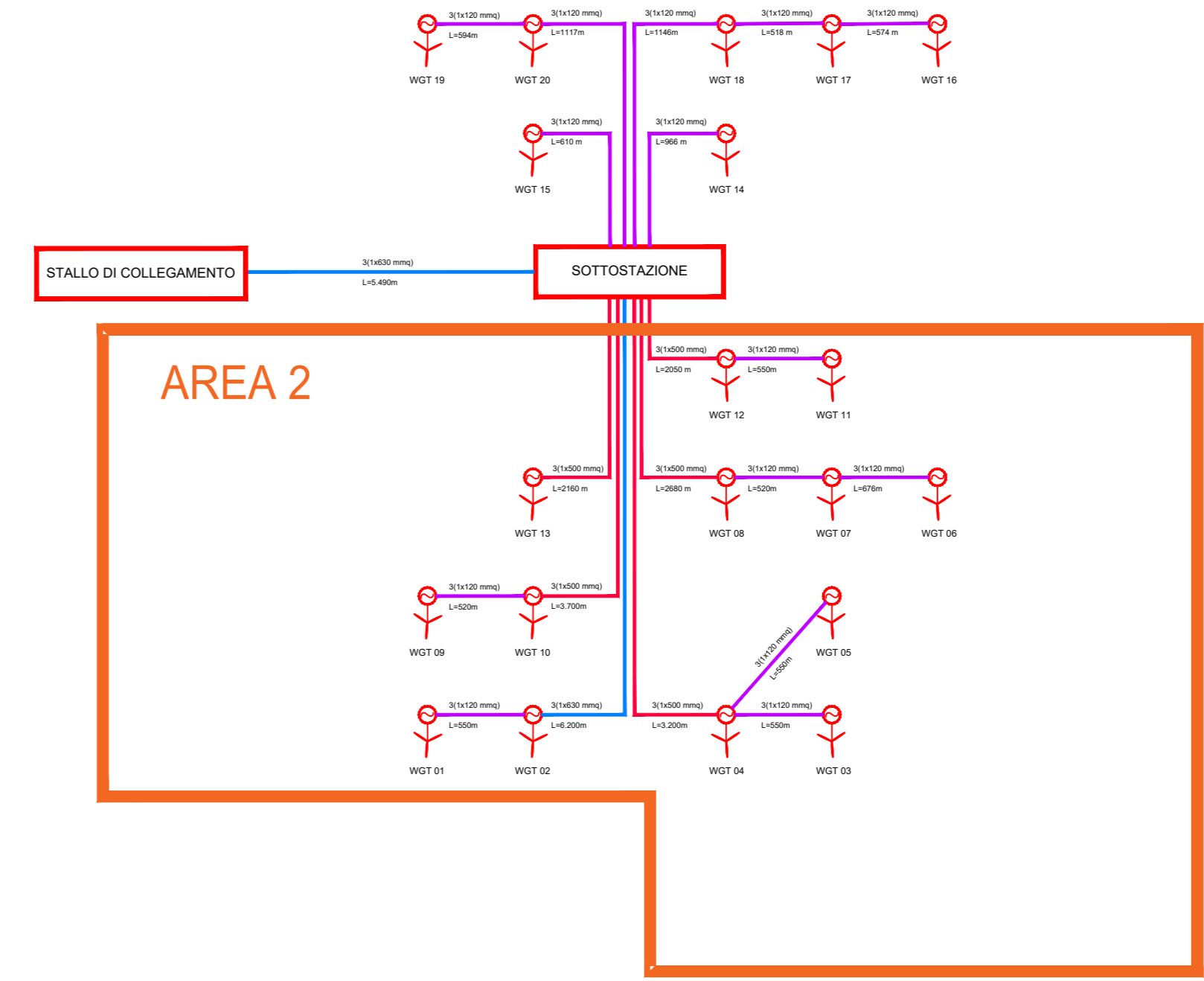


AREA 2 : Planimetria su C.T.R layout e formazione strade



GRAFO A DEFORMATA DELLE LINEE MT 30 kv



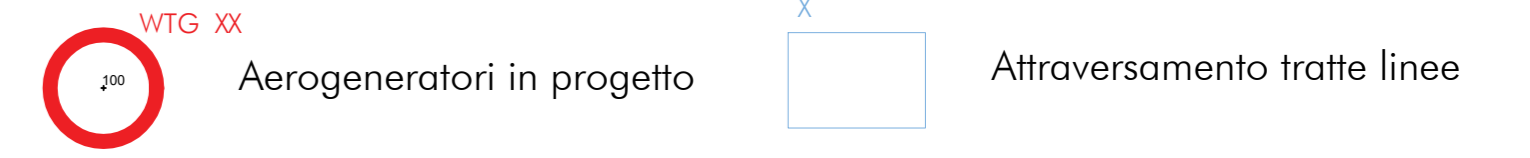
Planimetria chiave su IGM

SOPRACCOSTITUIZIONE	NUOVA STRADA		SOSTITUZIONE PARALLELA DI STRADA ESISTENTE ALLO STATO ATTUALE		SOSTITUZIONE TOTALE DI STRADA ESISTENTE		SOSTITUZIONE DI STRADA ESISTENTE		SOSTITUZIONE DI STRADA ESISTENTE		SOSTITUZIONE DI STRADA ESISTENTE	
	ESTENSIONE (mq)	ESTENSIONE (mq)	ESTENSIONE (mq)	ESTENSIONE (mq)	ESTENSIONE (mq)	ESTENSIONE (mq)	ESTENSIONE (mq)	ESTENSIONE (mq)	ESTENSIONE (mq)	ESTENSIONE (mq)	ESTENSIONE (mq)	ESTENSIONE (mq)
STRADA PROVINCIALE N° 6	1.492.000	1.492.000										
STRADA COMUNALE	4.484.000	4.484.000										
STRADA PROVINCIALE N° 6	1.492.000	1.492.000										
STRADA COMUNALE	4.484.000	4.484.000										

Tab. A - Denominazione strade e calcolo superfici stradali, scavi e riporto

OPERAZIONE	ESTENSIONE (mq)	ESTENSIONE (mq)	ESTENSIONE (mq)	ESTENSIONE (mq)	ESTENSIONE (mq)	ESTENSIONE (mq)	ESTENSIONE (mq)	ESTENSIONE (mq)	ESTENSIONE (mq)	ESTENSIONE (mq)
STRADA PROVINCIALE N° 6	1.492.000	1.492.000								
STRADA COMUNALE	4.484.000	4.484.000								

Tab. B - Denominazione strade e calcolo superfici stradali, scavi e riporto (complessivi)



REGIONE AUTONOMA DELLA SARDEGNA

COMUNI DI
MORES - ITTIREDDU - NUGHEDU SAN NICOLO' - BONORVA - TORRALBA



Oggetto: **PROGETTO PER LA REALIZZAZIONE DI UN PARCO EOLICO PER LA PRODUZIONE DI ENERGIA ELETTRICA DA FONTE RINNOVABILE - POTENZA DI PICCO 124 MWp DA REALIZZARSI IN LOCALITA' "SA COSTA"**

VALUTAZIONE DI IMPATTO AMBIENTALE

Committente: **VEN.SAR. s.r.l.** Arch. Alessandro Isola Coordinamento e Progettazione generale: **SO.GE.S. s.r.l.** Ing. Riccardo Rio

Tavola: **R.P.S.07** Elaborato: **Planimetria generale tracciati Area 2** Scala: **1:4.000**

Prog. opere strutturali: **Studio Ing. Andrea Massa** Prog. opere civili - elettriche: **Studio Ing. Nicola Curreli** Coordinamento V.I.A.: **SI.GEA s.r.l.**

Ing. Andrea Massa Arch. Daniela Carlu Ing. Nicola Curreli Dott. Geol. Luigi Maccioni - Valutazione ambientale Ing. Riccardo Rio Dott. Geol. Roberto Pisanu Dott. Ing. Riccardo Rio

Studio **Demoennergia 2050 Srls** Dott. Arch. Paola Natta Dott. Arch. Giovanni Fax Dott. Geol. Roberto Pisanu Dott. Geol. Roberto Pisanu Dott. Ing. Riccardo Rio

Studi Economici: **Dott. Davide Meloni** Dott. Ing. Riccardo Rio Dott. Ing. Riccardo Rio Dott. Ing. Riccardo Rio Dott. Ing. Riccardo Rio

Data: **29/07/2022**