Firmato digitalmente da
patrick vasta
C = IT

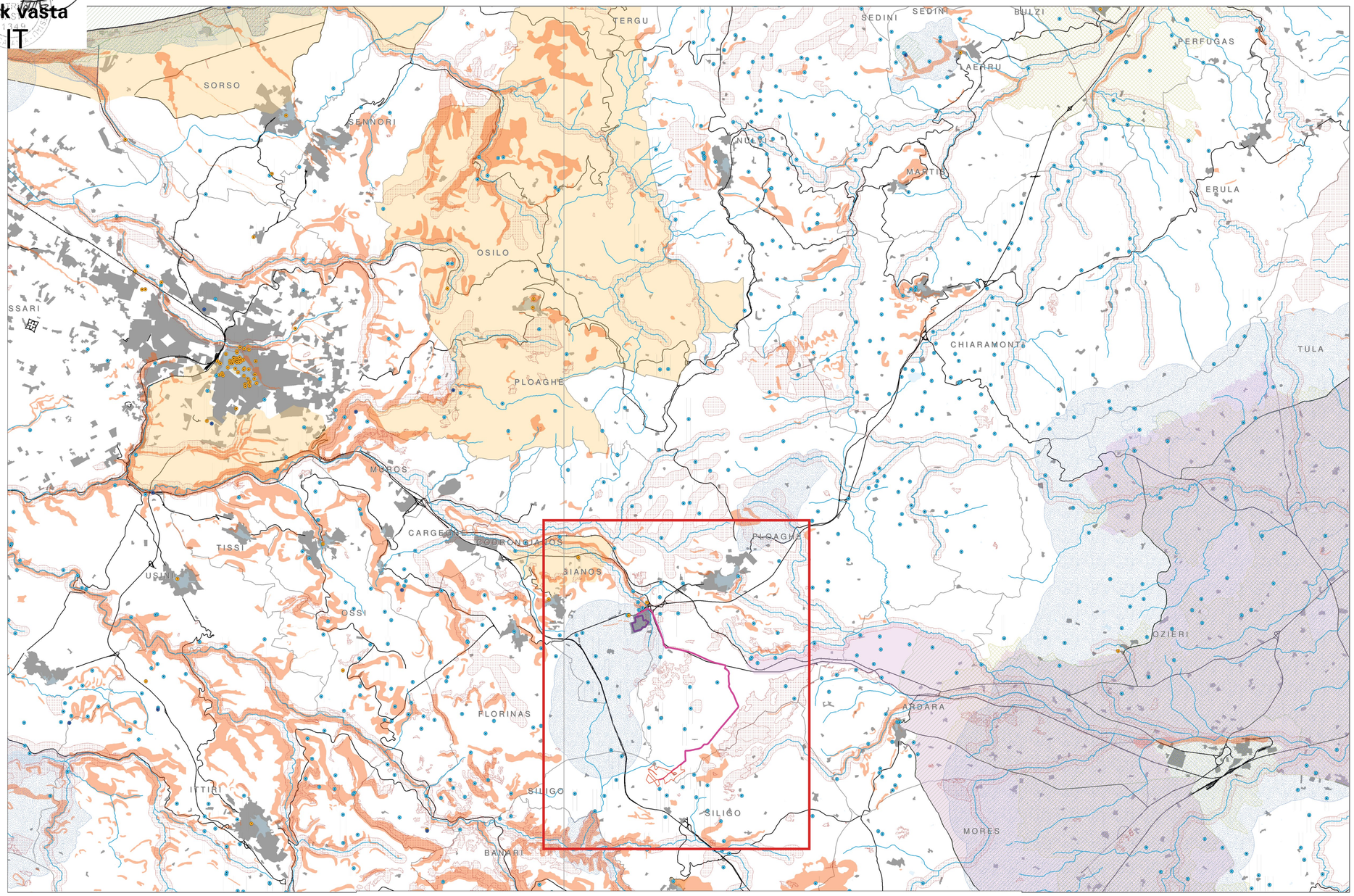

LEGENDA

PLOAGHE

- Stazione_elettrica_Codrongianos
- Ploaghe 24 MWp Ploaghe_24_MWp
- Cavidotto stradale Ploaghe - 9,04 km

INGRANDIMENTO

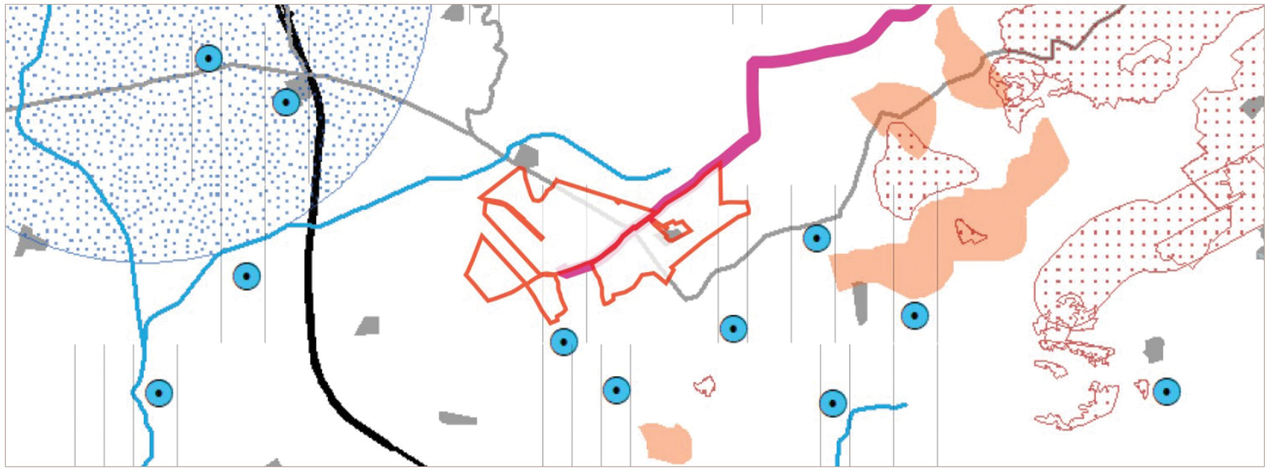

Localizzazione aree non idonee FER

TAV. 15

1:50'000

Settembre 2019

Legenda

Ambiente e agricoltura

1. Aree naturali protette

Aree naturali protette nazionali (ai sensi della L.Q.N. 394/1991) e regionali (ai sensi della L.R. 31/1989)

2. Zone umide

Zone umide di importanza internazionale (ai sensi del D.P.R. 488/1976)

3. Aree Rete Natura 2000

SIC (Siti di Interesse Comunitario, Direttiva 92/43/CEE) e ZPS (Zone di Protezione Speciale, Direttiva 79/409/CEE)

4. Important Bird Areas (IBA)

IBA individuate dalla LIPU nella Regione Sardegna

6. Aree di presenza, riproduzione, alimentazione e transito di specie faunistiche protette

Centroidi delle aree con presenza di chirotterofauna

Oasi permanenti di protezione faunistica e di cattura (istituite e proposte) e aree di presenza specie animali tutelate da convenzioni internazionali

7. Aree agricole interessate da produzioni di qualità

Terreni agricoli irrigati gestiti dai Consorzi di Bonifica

8. Zone e agglomerati di qualità dell'aria

Agglomerato di Cagliari (ai sensi del D.Lgs. 155/2010)

Assetto idrogeologico

9. Aree caratterizzate da situazioni di dissesto e/o rischio idrogeologico

Aree di pericolosità idraulica molto elevata (Hi4) o elevata (Hi3) e aree di pericolosità da frana molto elevata (Hg4) o elevata (Hg3)

Paesaggio

11. Immobili e aree di notevole interesse pubblico (Art. 136 del D.Lgs. 42/2004)

Immobili di notevole interesse pubblico ai sensi dell'Art. 136 del D.Lgs.42/2004

Aree di notevole interesse pubblico ai sensi dell'Art. 136 del D.Lgs.42/2004

12. Zone tutelate (Art. 142 del D.Lgs. 42/2004)

Aree tutelate ai sensi dell'Art. 142 del D.Lgs.42/2004

13a. Beni paesaggistici puntuali (Art. 143 del D.Lgs.42/2004)

Grotte, caverne, alberi monumentali, monumenti naturali e archeologici, insediamenti sparsi, edifici e manufatti di valenza storico-culturale

13b. Beni paesaggistici lineari e areali (Art. 143 del D.Lgs.42/2004)

Fiumi, torrenti e fascia costiera

Baie, promontori, falesie, piccole isole, spiagge, dune, laghi, fiumi, torrenti, centri di antica formazione, aree d'interesse faunistico, botanico e fitogeografico, zone umide e zone umide costiere, aree a quota superiore ai 900 m s.l.m.

14. Beni identitari (Art.143 D.Lgs.42/2004)

Edifici e manufatti di valenza storico-culturale, rete infrastrutturale storica e trame e manufatti del paesaggio agro-pastorale storico-culturale

Aree di bonifica, saline e terrazzamenti storici, aree dell'organizzazione mineraria, Parco Geominerario ambientale e storico della Sardegna

15. Siti UNESCO

Complesso nuragico di Barumini

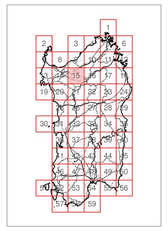

REGIONE SARDEGNA
Provincia di Sassari
COMUNI DI SILIGO E PLOAGHE

DIEGO JOSE GONZALEZ CACERES
30.09.2022 09:08:51 GMT+01:00

Realizzazione di un Parco Agrivoltaico di potenza nominale pari a 24 MWp denominato "PLOAGHE" sito nei Comuni di Siligo e Ploaghe (SS)

Località "C.da Tanca Pischinosa"

OGGETTO: STUDIO DI IMPATTO AMBIENTALE

TITOLO ELABORATO: **CARTA DELLE AREE NON IDONEE AI SENSI DELLA DGR 59/90 DEL 2020**

CODICE ELABORATO: **PLOAGHE-IAT15**

Data	Revisione	Descrizione	Elaborazione	Verifica	Approvazione
Settembre 2022	00	Emissione per procedura di VIA	Dott.ssa I. Castagnetti	Dott. Agr. P. Vasta	Enerland Italia

TEAM PROGETTAZIONE:
Dott. Agr. Patrick VASTA
Ing. Annamaria PALMISANO
Dott.ssa Nausica RUSSO
Dott.ssa Ilaria CASTAGNETTI
Ing. Emanuele CANTERINO
Dott. Claudio BERTOLLO
Dott. Guglielmo GUADRIO

Annamaria Palmisano
29.09.2022 17:37:18 GMT+01:00

GRUPPO DI LAVORO:
Geol. Nicola PILI
Ing. Maria ZICCHEDDU
Biologo
Dott. Rosario PIGNATELLO
E-Prime:
Ing. Gianluca VICINO
Dott.ssa Agnese Elena Maria CARDACI
Ing. Graziella TORRISI
Dott. Agr. Gaetano GIANINO
BCF:
Ing. Fabio Massimo CALDERARO
Ing. Vincenzo BUTTAFUOCO

PROGETTAZIONE: ENERLAND ITALIA

COORDINAMENTO: **Dott. Agr. Patrick VASTA**

FIRMA:

PROGETTO:
IMPIANTO AGRIVOLTAICO
PLOAGHE

PROPONENTE: **Energia Pulita Italiana 7 s.r.l.**

SEDE LEGALE: Via del Rondone, 3 40122 - Bologna (BO)

REFERENTE: **Diego Gonzalez Caceres**

DATA: **21/09/2022**

SCALA: **1:50.000**

FORMATO: **A0**