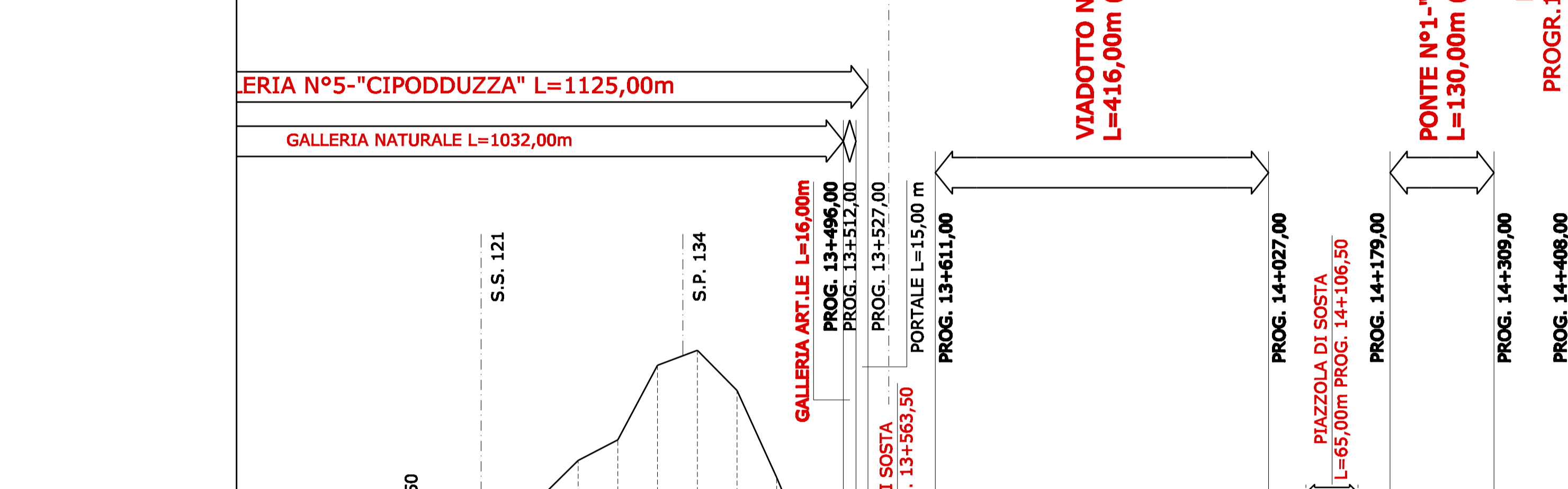





COMUNI		COMUNE DI BOLOGNETTA	
LIVELLETTA	LUNG. DISL. PEND.	559.11m ±40.42m ±2.59%	L=1534.52m d=31.91m l=2.08%



SEZIONI	256	257	258	259	260	261	262	263	264	265	266	267	268	269	270	271	272	273	274	275	276	277	278	279	280	281	282	283	284	285	286	287	288	289	290					
QUOTE DEL TERRENO	285.63	285.52	285.37	278.89	277.74	267.52	267.52	268.12	268.32	268.32	268.32	268.32	268.32	268.32	268.32	268.32	268.32	268.32	268.32	268.32	268.32	268.32	268.32	268.32	268.32	268.32	268.32	268.32	268.32	268.32	268.32	268.32	268.32	268.32	268.32	268.32	268.32	268.32		
QUOTE DI PROGETTO	251.39	252.09	253.98	255.27	256.56	257.84	259.13	260.42	261.70	262.99	264.27	265.56	266.85	268.14	269.43	270.72	272.01	273.30	274.59	275.88	277.17	278.46	279.75	281.04	282.33	283.62	284.91	286.20	287.49	288.78	290.07	291.36	292.65	293.94	295.23	296.52	297.81	299.10		
DISTANZE PARZIALI	06	49.96	49.86	49.77	49.68	49.55	49.57	49.57	49.57	49.57	49.57	49.57	49.57	49.57	49.57	49.57	49.57	49.57	49.57	49.57	49.57	49.57	49.57	49.57	49.57	49.57	49.57	49.57	49.57	49.57	49.57	49.57	49.57	49.57	49.57	49.57	49.57	49.57	49.57	50.01
DISTANZE PROGRESSIVE	12767.64	12817.60	12867.46	12917.23	12966.91	13016.46	13066.03	13115.59	13165.16	13214.72	13264.29	13313.86	13363.42	13412.99	13462.56	13512.12	13561.69	13611.26	13660.82	13710.39	13759.96	13809.52	13859.09	13908.66	13958.22	14007.79	14057.36	14106.92	14156.48	14206.05	14255.62	14305.19	14354.75	14404.32	14453.89	14503.45	14553.02	14602.59	14652.16	
DISTANZE ETTOMETRICHE	Km13										Km14																													
ANDAMENTO PLANIMETRICO	A=6.26.16 Sv=221.20m										R=1772.50m Sv=1151.90m										A=6.36.05 Sv=228.24m																			
ANDAMENTO DEI CIGLI	cs=18cm (3.75%)										cd=-18cm (-3.75%)																													

LEGENDA

-  BY PASS CARRABILE
-  BY PASS PEDONALE
-  PIAZZOLA DI SOSTA IN GALLERIA

NOTA: Ad ogni by pass carrabile è associato un by pass pedonale (Δ=27m)

LOTTO	ALTERNATIVA 1 Progressive	ALTERNATIVA "A" Progressive	Sviluppo (metri)	Sezione stradale
I-a	0+000-12+200		12.200	Categoria B (già approvato)
I-b	12+200-14+400 (compresa rotonda di disconnessione tra le strade tipo B e C)		2.200	Categoria B
II-a		0+300-25+100	24.800	Adeguamento in sede, Categoria C1
II-b		25+100-33+600	8.500	Adeguamento in sede, Categoria B
III-a		33+600-34+851	1.200	Trotto di records fuori sede, Categoria B
III-b	43+100-50+300		7.200	Categoria B



ITINERARIO PALERMO - AGRIGENTO (SS121-SS189) AMMODERNAMENTO DEL TRATTO PALERMO-LERCARA

PROGETTO PRELIMINARE

GRUPPO DI PROGETTAZIONE ANAS
RESPONSABILE DI PROGETTO
 Dott. Ing. Fabrizio Arciuli

PROGETTISTA: Dott. Ing. M. Averardi
 Ordine Ing. di Roma n. 8770
 Dott. Ing. A. Valente
 Ordine Ing. di Roma n. 20739

ASSISTENZA ALLA PROGETTAZIONE:
 Ing. F. Nigrelli - Coordinatore

ATKINS
 Responsabile Ing. P.R. Elliott

SERING Ingegneria
 Responsabile Ing. S. Di Maio

RESPONSABILI TECNICI
 Geom. Michele Pacelli
 Dott. Ing. Giampiero Liberati
 Dott. Ing. Fulvio Saccadato
 Dott. Ing. Giuseppe Imbraguglio
 Dott. Geol. Flavia Capozucca
 Dott. Arch. Barbara Bianchini
 Dott. Ing. Francesco Bazzi
 Dott. Ing. Pierluigi Fabbro
 Dott. Arch. Roberto Roggi
 Dott. Ing. Pier Giorgio D'Armini

Tracciati
 Geotecnica
 Idraulica
 Strutture
 Geologia
 Ambiente
 Impianti
 Espropri/Interferenze
 Computi
 Studio Trasportistico

Ing. F. Amico
 Ing. D. Anello
 Ing. G. Bicker
 Ing. G. Bonincontro
 Ing. F. Busiacchi
 Ing. V. Casanovi
 Ing. M. Chubb
 Arch. P. Caniglia
 Prof. Ing. G. Giambanco
 Arch. F. Giambanco
 Arch. F. Giannone
 Arch. G. Graziani
 Ing. M. Hawley
 Ing. R. Kimber
 Ing. M. Loscari
 Arch. G. Luzzo
 Geom. A. Lo Pino
 Prof. D. Lo Bosco
 Ing. S. Nigrelli
 Ing. A. Fontalea
 Ing. V. Plescia
 Ing. G. Rosone
 Ing. T. Short
 Ing. C. Speciale
 Ing. V. Sykes
 Geol. M. Vallone
 Ing. H. Woods
 Ing. M. Wright

VISTO: IL RESP. DEL PROCEDIMENTO	DATA
Dott. Ing. Massimiliano Fidenzi	PROTOCOLLO

PROGETTO DELL'INFRASTRUTTURA PROFILO (ALTERNATIVA A) - LOTTO 1 e LOTTO 3 CARREGGIATA DIR. AGRIGENTO

CODICE PROGETTO	CODICE FILE	P00_IA21_TRA_FP08_A.DWG	REVISIONE	FOGLIO	SCALA:
L0410A	P 0301	P001A21TRA FP08	A	06 09	1:5000/500
C					
B					
A	EMISSIONE	30/05/07	FG	ARCIULI	VALENTE
REV.	DESCRIZIONE	DATA	REDATTO	VERIFICATO	APPROVATO