

# LEGENDA





 **PERIMETRAZIONE  
INTERA AREA  
Fattoria Solare "Sa Pedrera"**

**Comune:** San Gavino Monreale (SU)

**Foglio 41 - Catasto terreni**  
**P.IIe:** 10, 11, 12, 14, 24, 28, 29,  
 30, 34, 38, 40, 41, 42, 45,  
 46, 47, 54, 55, 56, 61, 63,  
 75, 78, 81, 84, 87, 90, 93,  
 96, 99, 102, 105, 129, 132

**Foglio 41 - Catasto fabbricati**  
**P.IIe:** 130, 131, 133, 134

**Foglio 49**  
**P.IIe:** 6, 7, 8, 10, 11, 12, 13, 78

-  **SS 197 di S.Gavino e del Flumini**
-  **SP 4**
-  **Strada vicinale di Tupa Quelis**
-  **Ferrovia di Montevecchio**



COMUNI DI:  
 SAN GAVINO MONREALE  
 GONNOSFANADIGA  
 GUSPINI

PROVINCIA: SUD SARDEGNA  
 REGIONE: SARDEGNA


**FATTORIA SOLARE "SA PEDRERA"**  
**AGROFOTOVOLTAICO DI 48,177 MWp**

## PROGETTO DEFINITIVO

### INQUADRAMENTO IMPIANTO CON INFRASTRUTTURA VIARIA

Tipo Elaborato	Codice Elaborato	Data	Scala CAD	Formato	Foglio / di	Scala
TAV.	0121_T.A.07	27/04/2022	1 unità = 1 m	A1	1/1	1:5.000

PROPONENTE	SVILUPPO
<b>EF AGRIS SOCIETA' AGRICOLA a r.l.</b> Via Del Brennero, 111 38121 - Trento (TN)	 <b>SET SVILUPPO s.r.l.</b> Corso Trieste, 19 00198 - Roma (RM)

PROGETTAZIONE	
 Ing. Giacomo Greco	 Ing. Marco Marsico

Rev.	Data	Descrizione	Redatto	Verificato	Approvato
00	27/04/2022	Prima Emissione	Ing. G. Greco	Ing. M. Marsico	Ing. M. Marsico

