







LEGENDA

-  AREA CABINE PRIMARIE AT
-  AREA CABINA UTENTE "SA PEDRERA"
-  AREA CABINA UTENTE ESISTENTE ALTRO PRODUTTORE
-  STRADA ACCESSO CABINA UTENTE "SA PEDRERA"

PAI AUTORITA' BACINO DISTRETTUALE REGIONE AUTONOMA SARDEGNA – RISCHIO IDRAULICO (FONTE PCN)

-  R1 – RISCHIO MODERATO
-  R2 – RISCHIO MEDIO
-  R3 – RISCHIO ELEVATO
-  R4 – RISCHIO MOLTO ELEVATO



COMUNI DI:
SAN GAVINO MONREALE
GONNASFANADIGA
GUSPINI

PROVINCIA: SUD SARDEGNA
REGIONE: SARDEGNA

FATTORIA SOLARE "SA PEDRERA"
AGROFOTOVOLTAICO DI 48,177 MWp

IMPIANTO DI RETE PER LA CONNESSIONE 150 kV
PROGETTO DEFINITIVO

COROGRAFIA PAI - RISCHIO IDRAULICO

Tipo Elaborato	Codice Elaborato	Cod. Rintracciabilità	Formato	Foglio / di	Scala
TAV.	0121_T.E.16	T0738702	A2	1/1	1:10.000

PROPONENTE	SVILUPPO
EF AGRISOCIETA' AGRICOLA a r.l. Via Del Brennero, 111 38121 - Trento (TN)	 SET SVILUPPO s.r.l. Corso Trieste, 19 00198 - Roma (RM)

PROGETTAZIONE	
	Brugnoli  Bolognesi  Vignali  IL DIRETTORE E RESPONSABILE TECNICO

Rev.	Data	Descrizione	Redatto	Verificato	Approvato
00	23/11/2021	Prima Emissione	Vignali	Bolognesi	Brugnoli