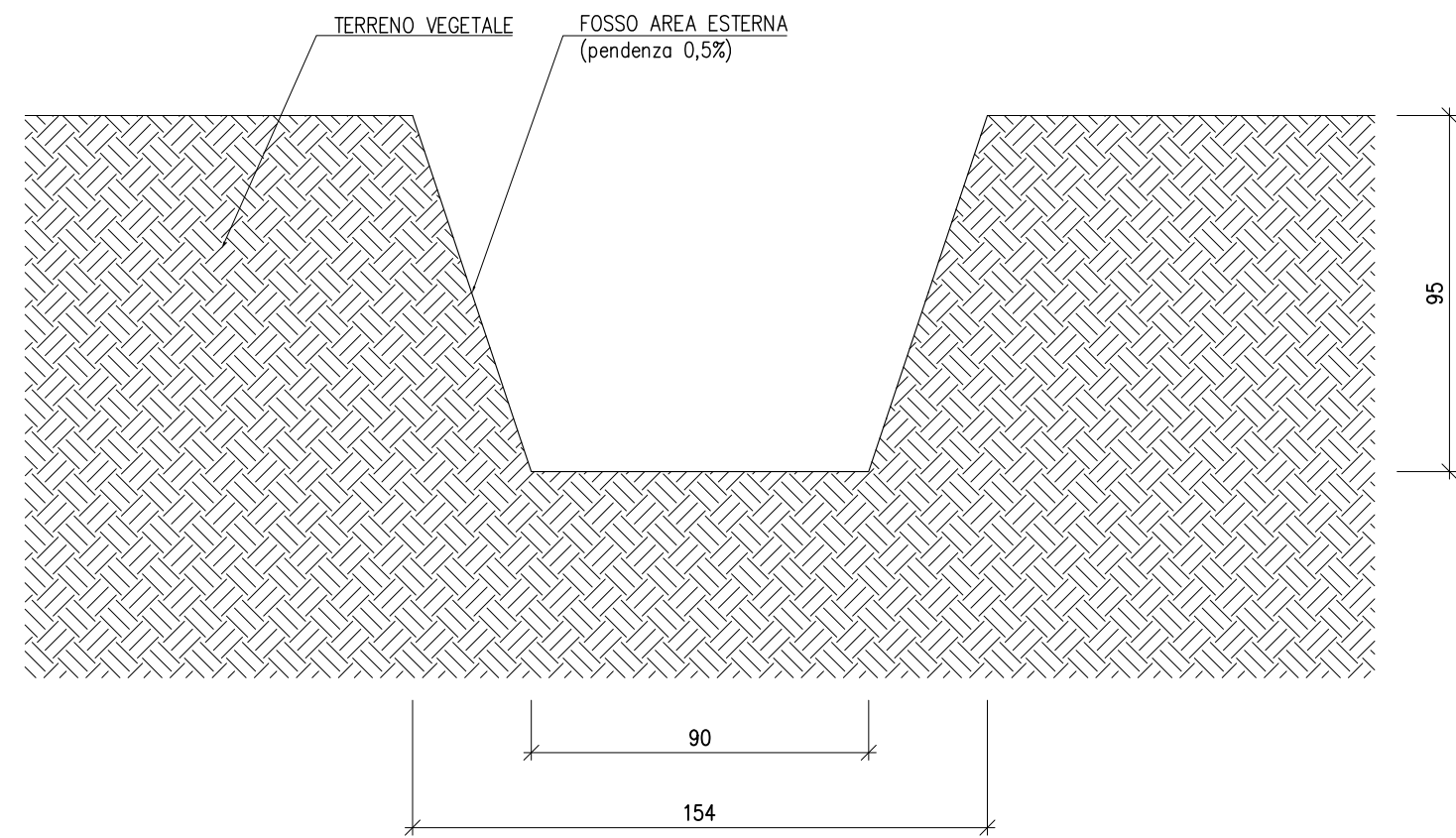
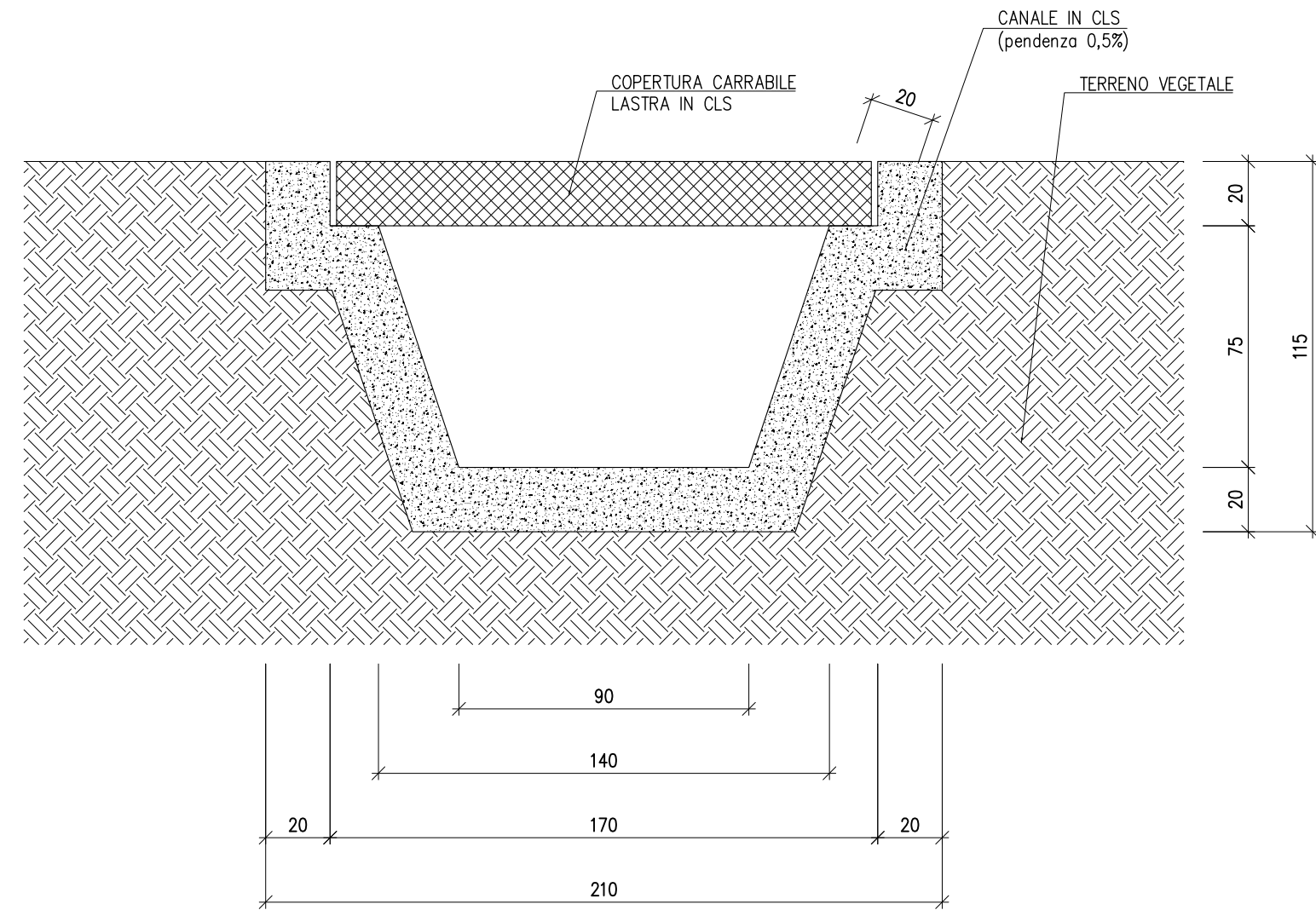


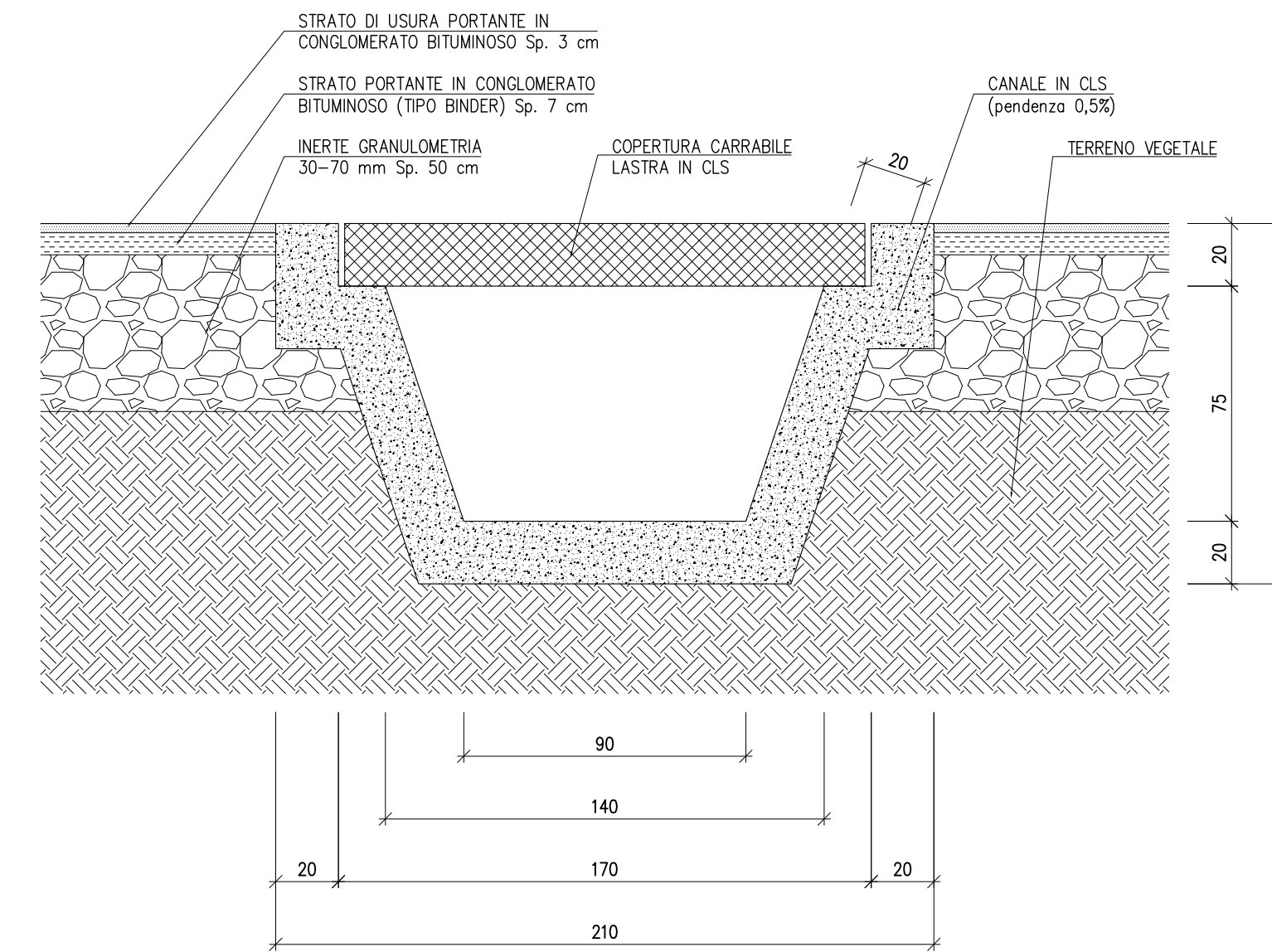
SEZIONE A - A  
AREA ESTERNA  
SCALA 1:20



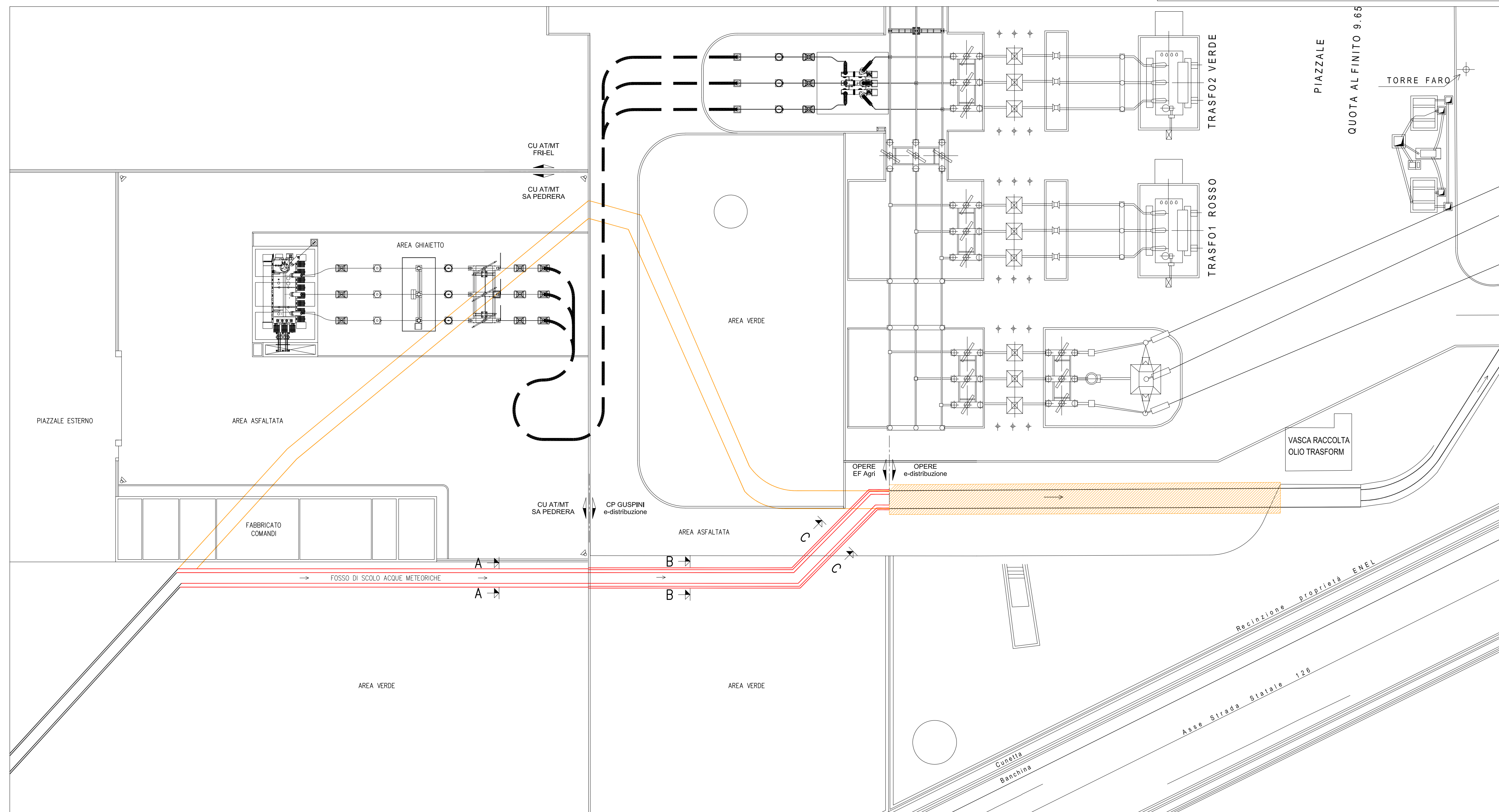
SEZIONE B - B  
AREA VERDE  
SCALA 1:20



SEZIONE C - C  
AREA ASFALTATA  
SCALA 1:20




PLANIMETRIA PERCORSO CANALE  
SCALA 1:200



**LEGENDA**

- OPERE ESISTENTI
- OPERE ESISTENTI DA DEMOLIRE
- SOSTITUZIONE COPERTURE ESISTENTI CON COPERTURE CARRABILI
- OPERE DI NUOVA REALIZZAZIONE



COMUNI DI:  
SAN GAVINO MONREALE  
GONNASFANADIGA  
GUSPINI

PROVINCIA: SUD SARDEGNA  
REGIONE: SARDEGNA

FATTORIA SOLARE "SA PEDRERA"  
AGROFOTOVOLTAICO DI 48,177 MWp

IMPIANTO DI RETE PER LA CONNESSIONE 150 KV  
PROGETTO DEFINITIVO

PLANIMETRIA E SEZIONI CANALE

Tipo Elaborato	Codice Elaborato	Cod. Rintracciabilità	Formato	Foglio / di	Scala
TAV.	0121_T.E.25	T0738702	A1+	1/1	VARIE

PROPONENTE	SVILUPPO
EF AGRIS SOCIETA' AGRICOLA a r.l. Via Dei Brennero, 111 38121 - Trento (TN)	SET SVILUPPO s.r.l. Corso Trieste, 19 00158 - Roma (RM)

PROGETTAZIONE	
<b>BRULLI</b> Lservice	Brugnoli <i>Brugnoli</i> Bolognesi <i>Bolognesi</i> Graziano <i>Graziano</i>
IL DIRETTORE E RESPONSABILE TECNICO	

Rev.	Data	Descrizione	Redatto	Verificato	Approvato
00	23/11/2021	Prima Emissione	Graziano	Bolognesi	Brugnoli