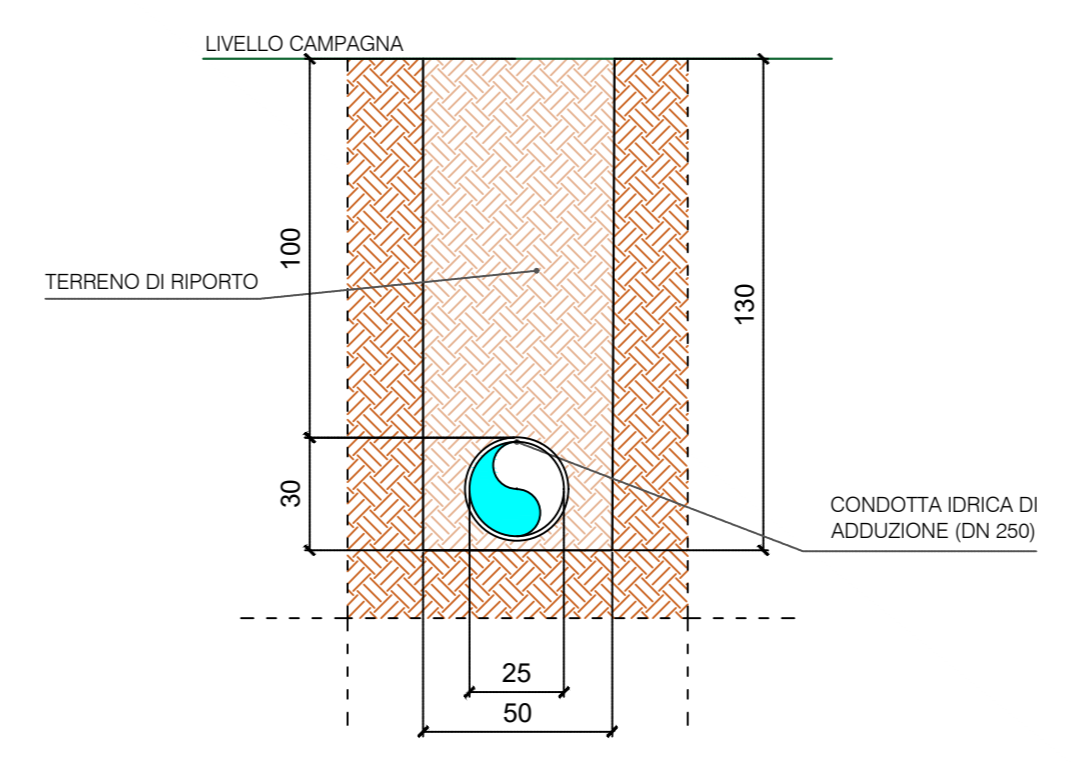


LEGENDA

- PERIMETRAZIONE
INTERA AREA
Fattoria Solare "Sa Pedrera"**
- Viabilità interna e perimetrale**
- Fascia di Mitigazione**
- Tracker**
- Cabina di raccolta MT**
- MVPS**
- Capannone Agricolo**
- Bacino Artificiale
di Raccolta Acque**
- Condotta Idrica di
adduzione DN250**
- Condotta Idrica DN225**
- Condotta Idrica DN200**
- Condotta Idrica DN160**
- Condotta Idrica secondaria**
- Valvole**

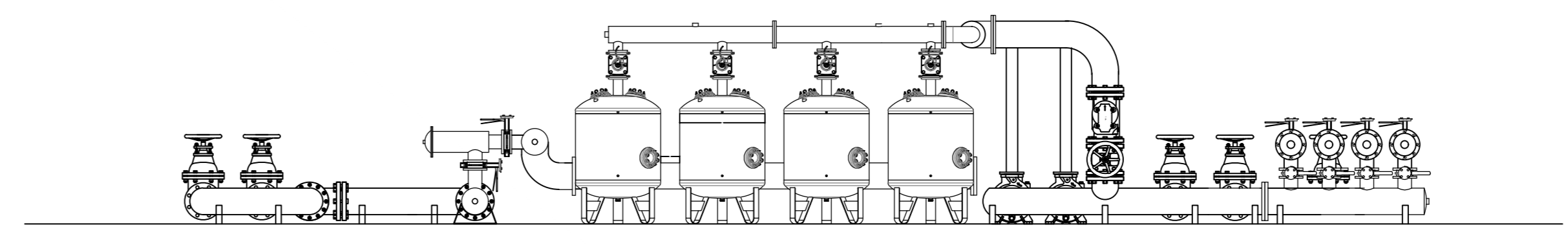
SEZIONE DI SCAVO CONDOTTA IDRICA DI ADDUZIONE




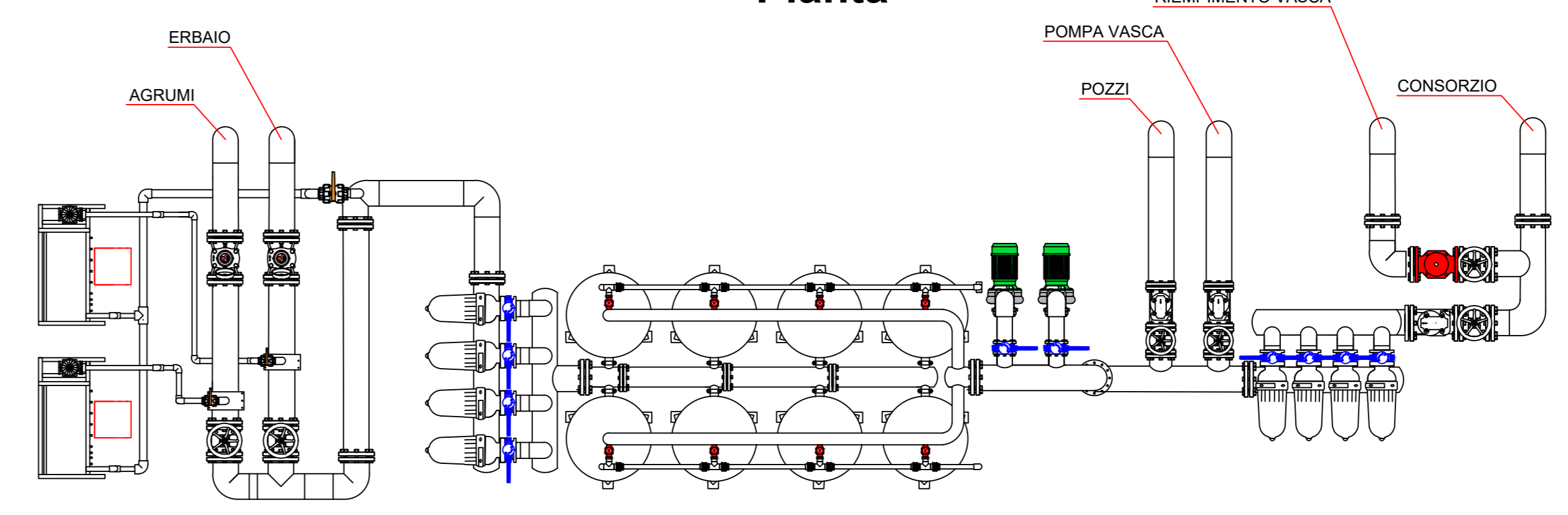
NOTE:
• Quote espresse in centimetri

DETTAGLIO IMPIANTO IRRIGAZIONE / FERTIRRIGAZIONE

Prospetto



Pianta



CONDOTTA IDRICA DI ADDUZIONE			
COMUNE	FOGLIO	PARTICELLA	LUNGHEZZA
San Gavino Monreale	42	101	140 m
San Gavino Monreale	42	134	4 m
San Gavino Monreale	Strada vicinale di Tupaquelis		1672 m



PROGETTO DEFINITIVO						
LAYOUT IMPIANTO IRRIGAZIONE / FERTIRRIGAZIONE						
Tipo Elaborato TAV.	Codice Elaborato 0121_T.P.19	Data 27/04/2022	Scala CAD 1 unità = 1 m	Formato A0	Foglio / di 1/1	Scala 1:2.000
PROPONENTE			SVILUPPO			
EF AGRISOCIETA' AGRICOLA s.r.l. Via Dell' Brennero, 11 38121 - Trento (TN)			SET SVILUPPO s.r.l. Corso Trieste, 29 00198 - Roma (RM)			
PROGETTAZIONE						
Ing. Giacomo Greco 		Ing. Marco Marsico 				
Rev.	Data	Descrizione	Redatto	Verificato	Approvato	
00	27/04/2022	Prima Emissione	Ing. G. Greco	Ing. M. Marsico	Ing. M. Marsico	