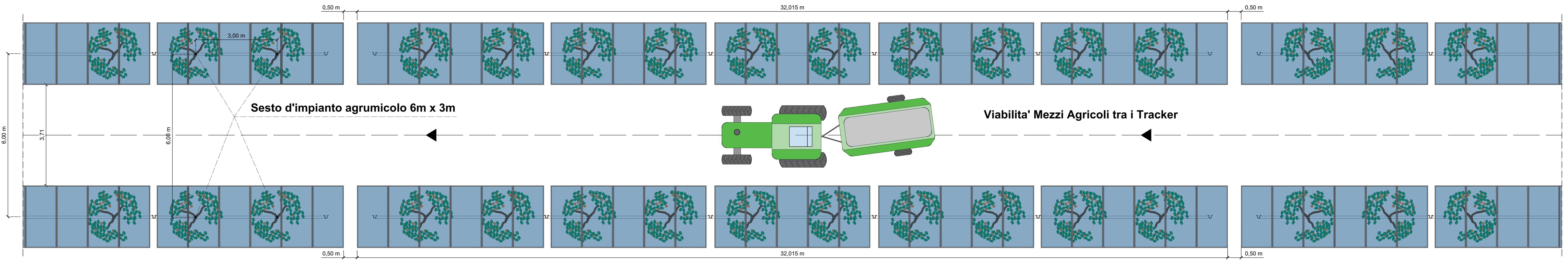
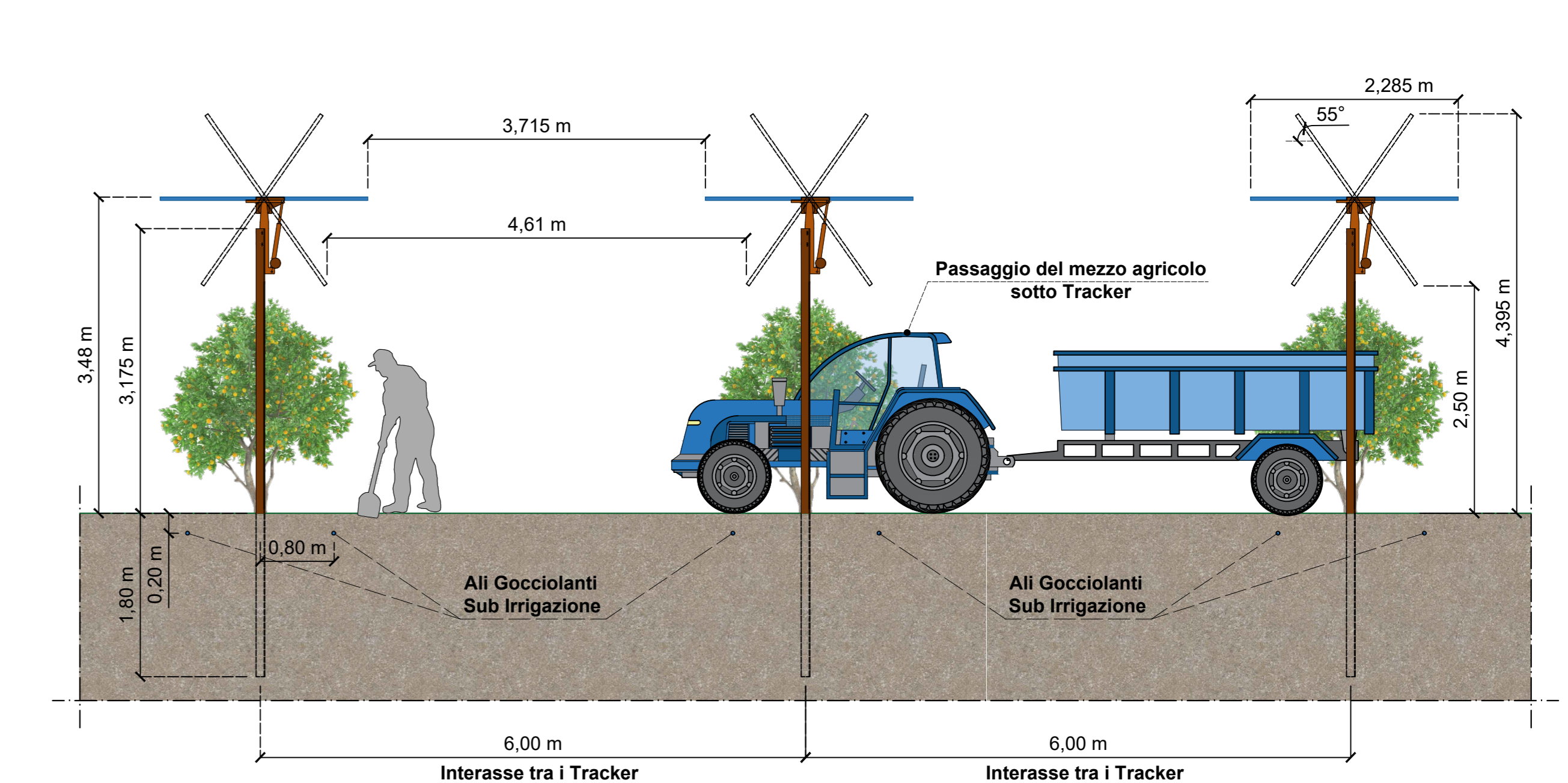
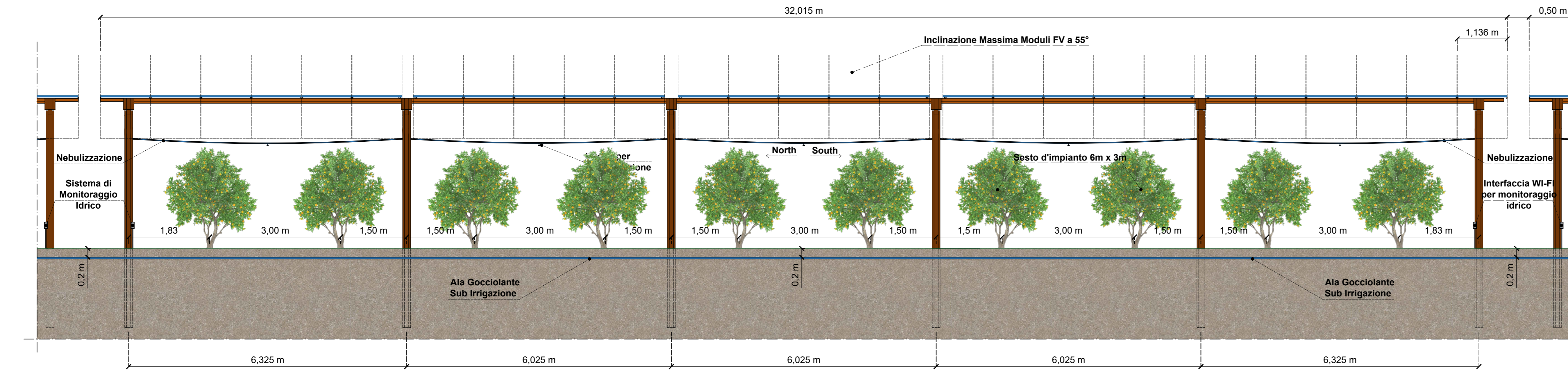


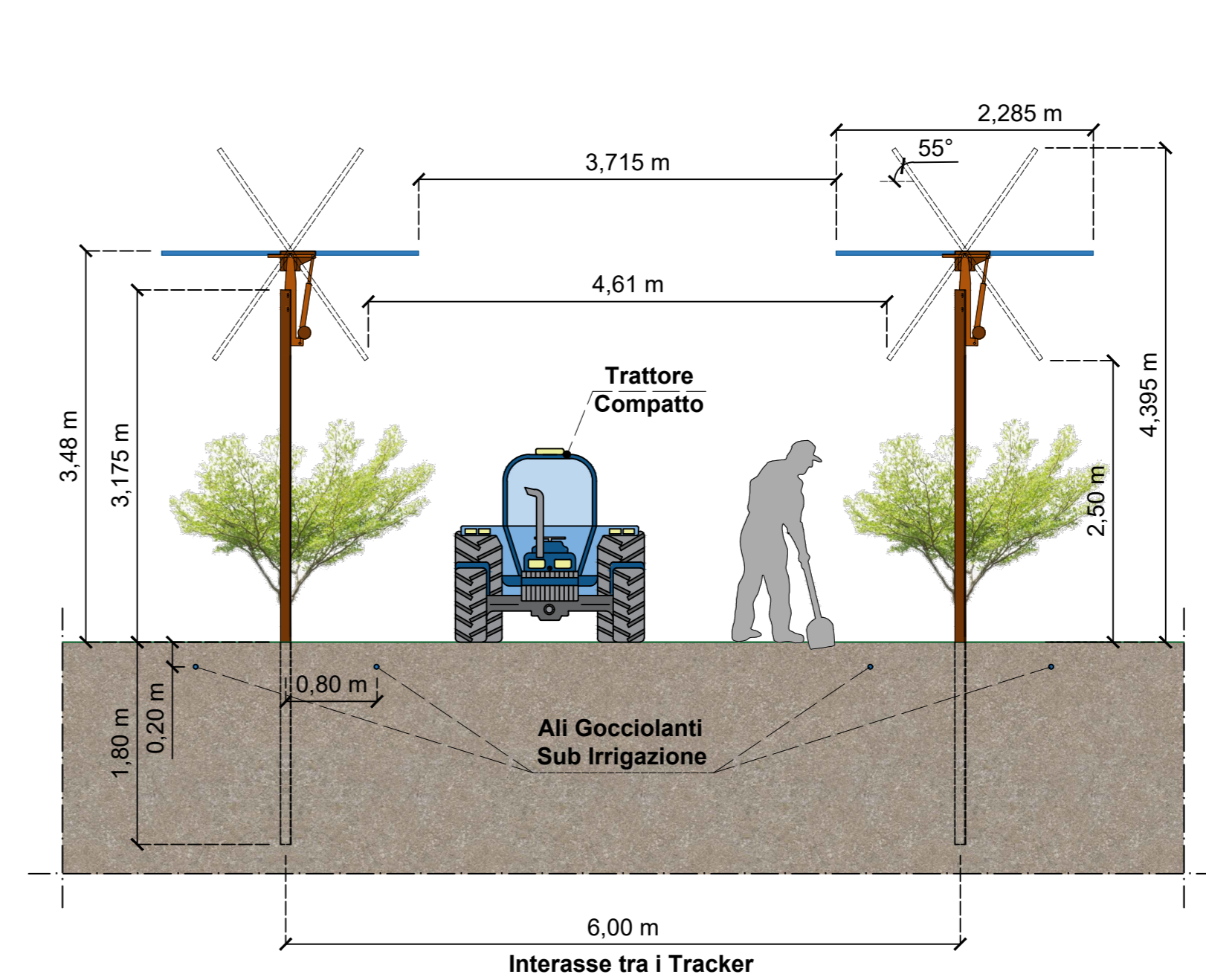
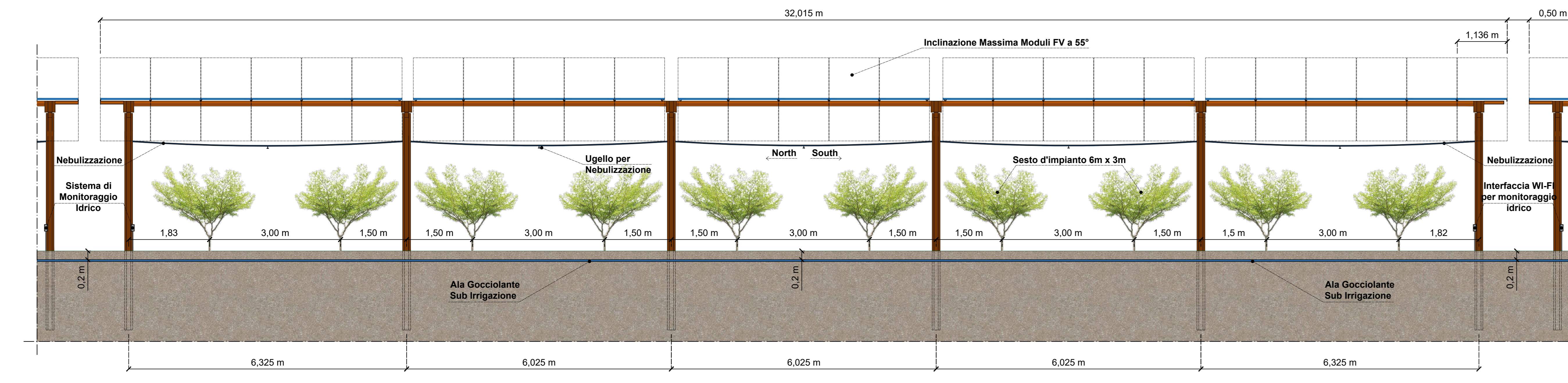
**Esempio Planimetria del Modello Tracker TRJ HT 1x27 - Integrato con Agrumeto e Sistema d'irrigazione e Monitoraggio idrico - SC. 1:50**



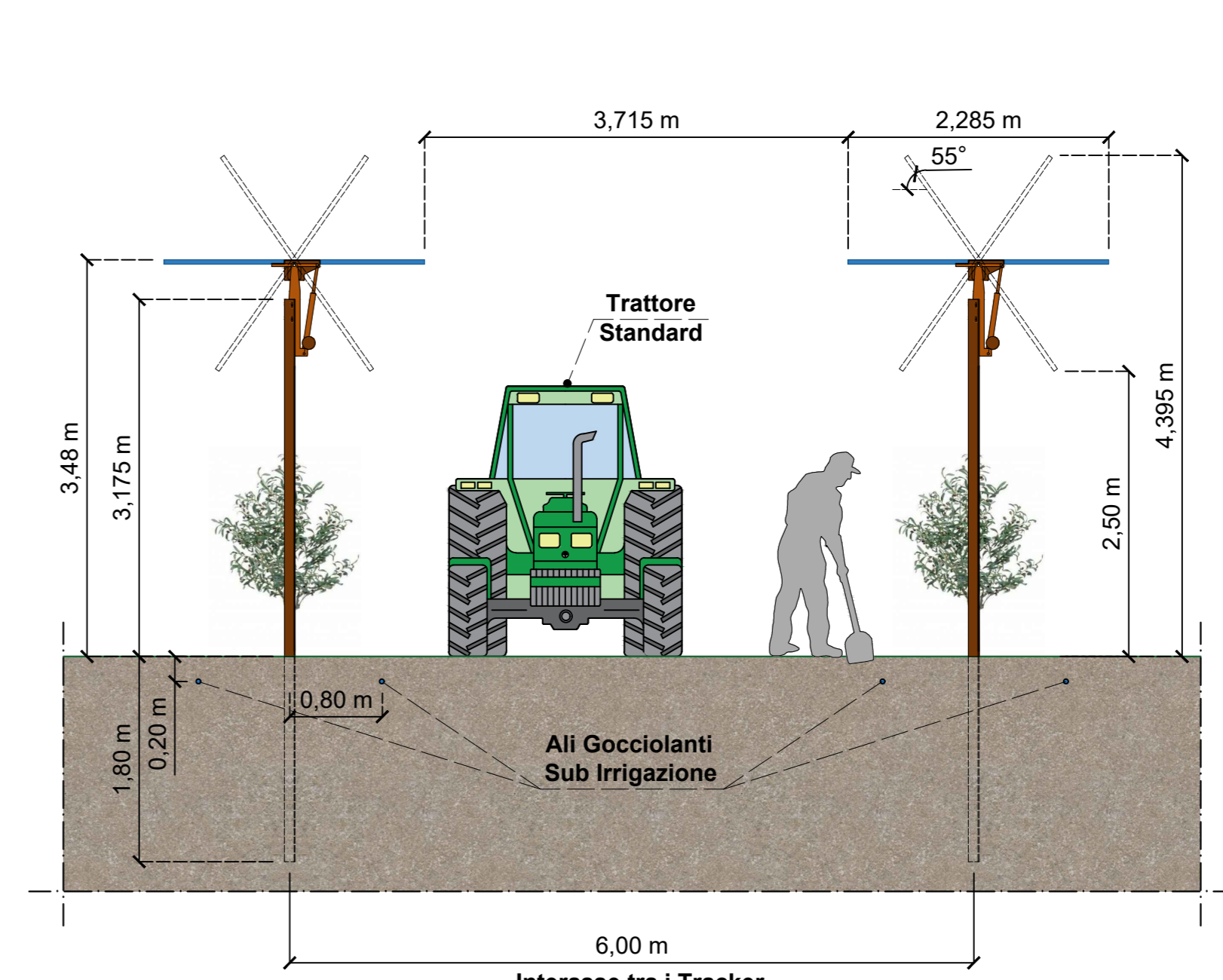
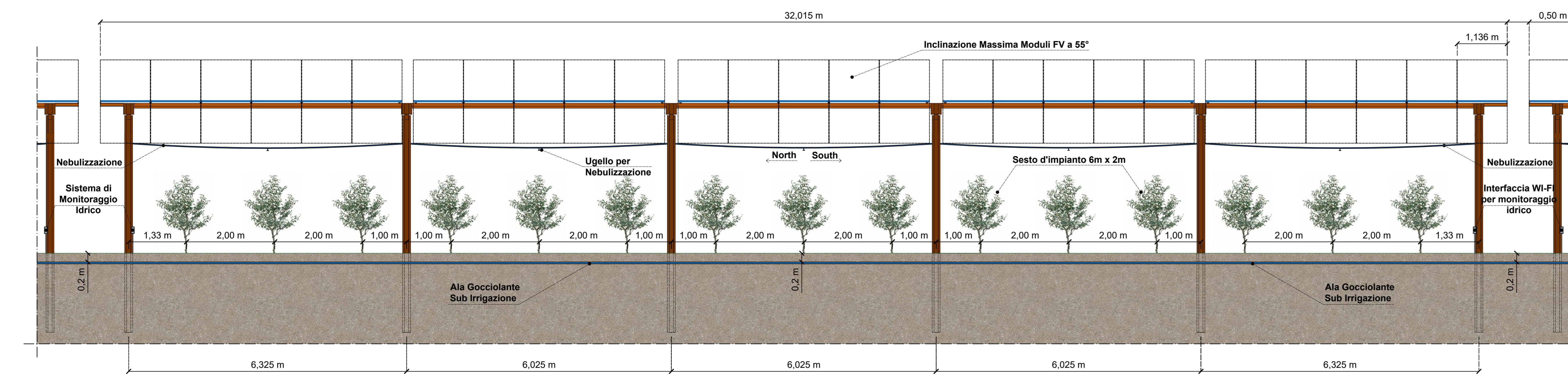
**Esempio di Prospetto e Sezione del Modello Tracker TRJ HT 1x27 - Integrato con Agrumeto e Sistema d'irrigazione e Monitoraggio idrico - SC. 1:50**



**Esempio di Prospetto e Sezione del Modello Tracker TRJ HT 1x27 - Integrato con Mandorleto e Sistema d'irrigazione e Monitoraggio idrico - SC. 1:50**



**Esempio di Prospetto e Sezione del Modello Tracker TRJ HT 1x27 - Integrato con Uliveto e Sistema d'irrigazione e Monitoraggio idrico - SC. 1:50**



COMUNI DI: SAN GAVINO MONREALE, GONNOSPANADIGA, GUSPINI  
 PROVINCIA: SUD SARDEGNA, REGIONE: SARDEGNA

**FATTORIA SOLARE "SA PEDRERA" AGROFOTOVOLTAICO DI 48,177 MWp**

**PROGETTO DEFINITIVO**  
**INTERAZIONE IMPIANTO AGRICOLO - FOTOVOLTAICO**

Tipo Elaborato	Codice Elaborato	Data	Scala CAD	Formato	Foglio / di	Scala
TAV.	0121_T.P.20	27/04/2022	1 unità = 1 m	A0	1/1	1:50

PROPRONENTE	Sviluppo
EF AGRISOCIETÀ AGRICOLA a.r.l. Via Dell'Armenia, 111 38121 - Trento (TN)	SET SVILUPPO s.r.l. Corso Trieste, 29 00198 - Roma (RM)

**PROGETTAZIONE**  
 Ing. Giacomo Greco  
 Ing. Marco Marsico

Rev.	Data	Descrizione	Redatto	Verificato	Approvato
00	27/04/2022	Prima Emissione	Ing. G. Greco	Ing. M. Marsico	Ing. M. Marsico