

Regione
Autonoma della
Sardegna



Comune di
San Gavino Monreale



Committente:

Narbonis Wind Srl

Narbonis Wind Srl

Via Sardegna, 40
00187 Roma
P.IVA/C.F. 16181131000

Titolo del Progetto:

Parco Eolico
NARBONIS
sito nel Comune di San Gavino Monreale (SU)

Documento:

**PROGETTO OPERE ELETTRICHE
PLANIMETRIA CATASTALE INTERNO
PARCO 1:4000**

N.Documento:


IT-VesNar-CLP-EW-LY-DW-004-Rev.0



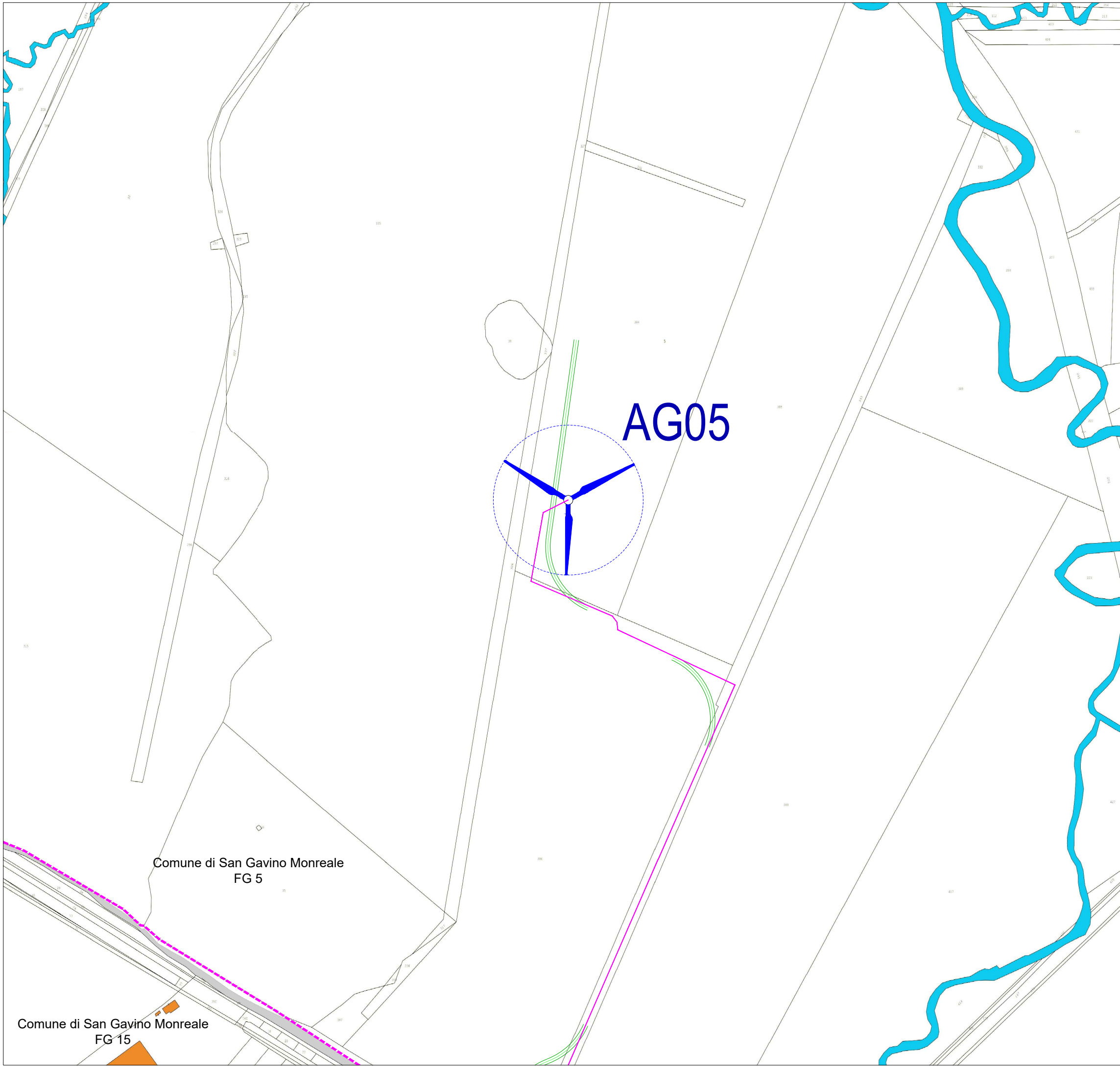
Viale Michelangelo, 71
80129 Napoli
TEL.081 579 7998
mail: tecnico.inse@gmail.com

Progettista:

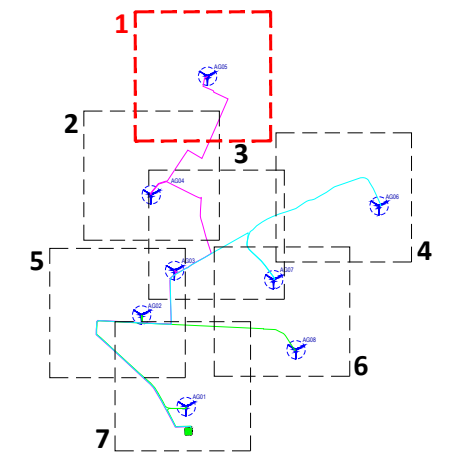
Amm. Francesco Di Maso
Ing. Luigi Malafarina
Ing. Pasquale Esposito
Ing. Nicola Galdiero



| Rev | Data Revisione | Descrizione | Redatto | Controllato | Approvato |
|-----|----------------|-----------------|----------|-------------|-------------------|
| 00 | 01.06.2022 | prima emissione | INSE srl | F. Di Maso | Narbonis Wind Srl |
| | | | | | |
| | | | | | |



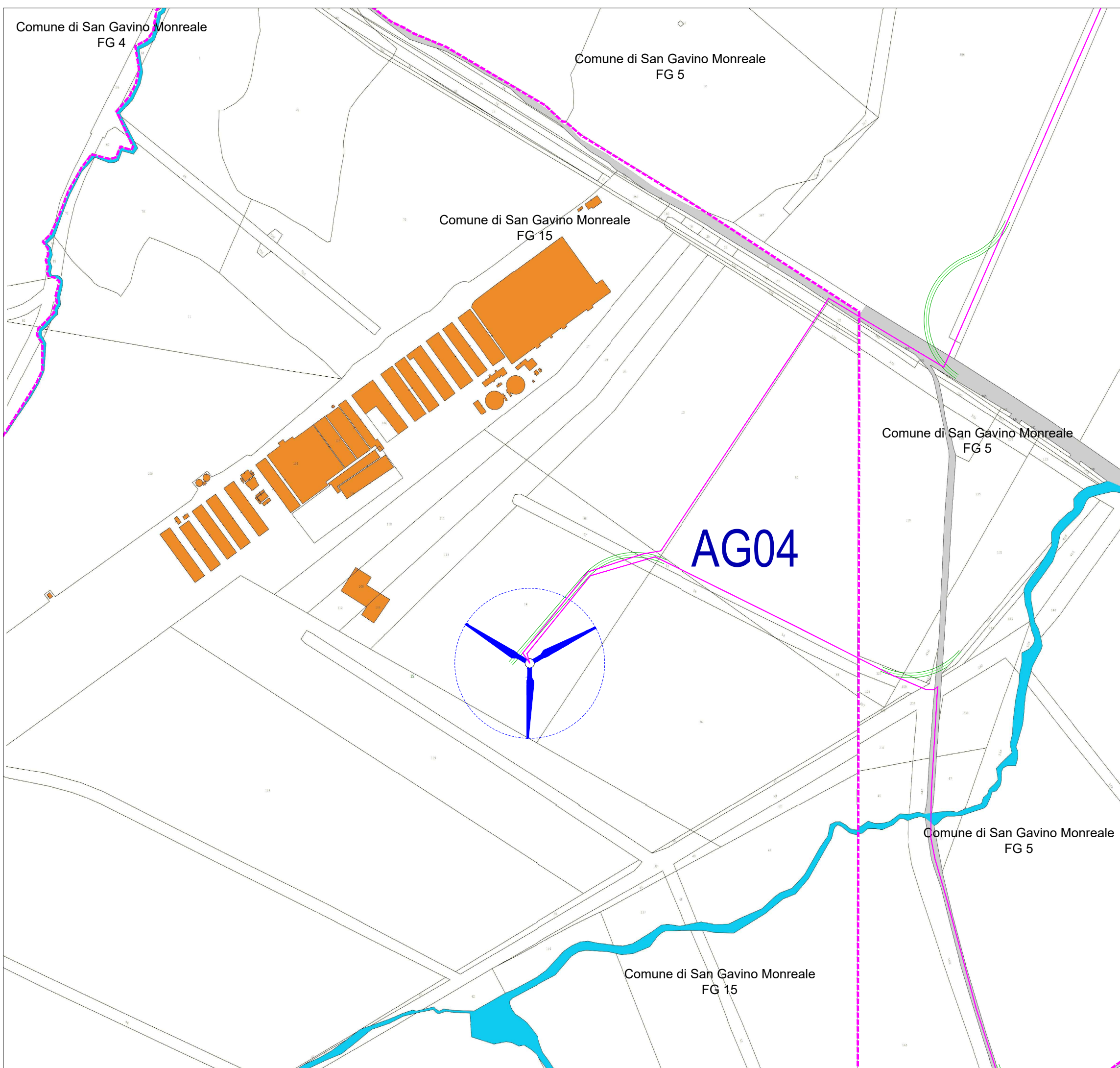
Quadro di unione



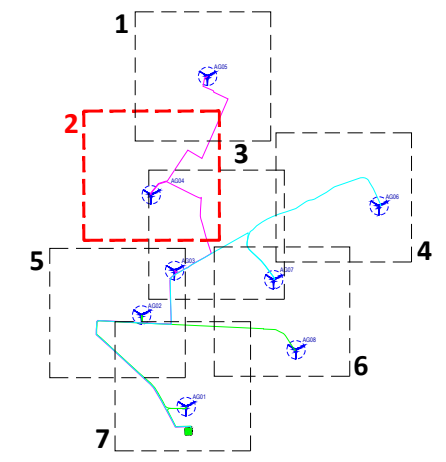
Legenda

| | |
|---|--|
|  | Aerogeneratore di progetto |
|  | Cavidotto MT 30kV - Linea 1 - AG05, AG06, AG07, SE |
|  | Cavidotto MT 30kV - Linea 2 - AG08, AG01, SE |
|  | Cavidotto MT 30kV - Linea 3 - AG04, AG03, AG02, SE |
|  | Limite Catastale |
|  | SE di trasformazione 30/150kV |

| NOME DEL FILE | SCALA CAD | FORMATO | SCALA | FOGLIO |
|----------------------------------|---------------|---------|--------|--------|
| IT-VESNAR-CLP-EW-LY-DW-004-REV.0 | 1 unità = CAD | A3 | 1:4000 | 1/7 |



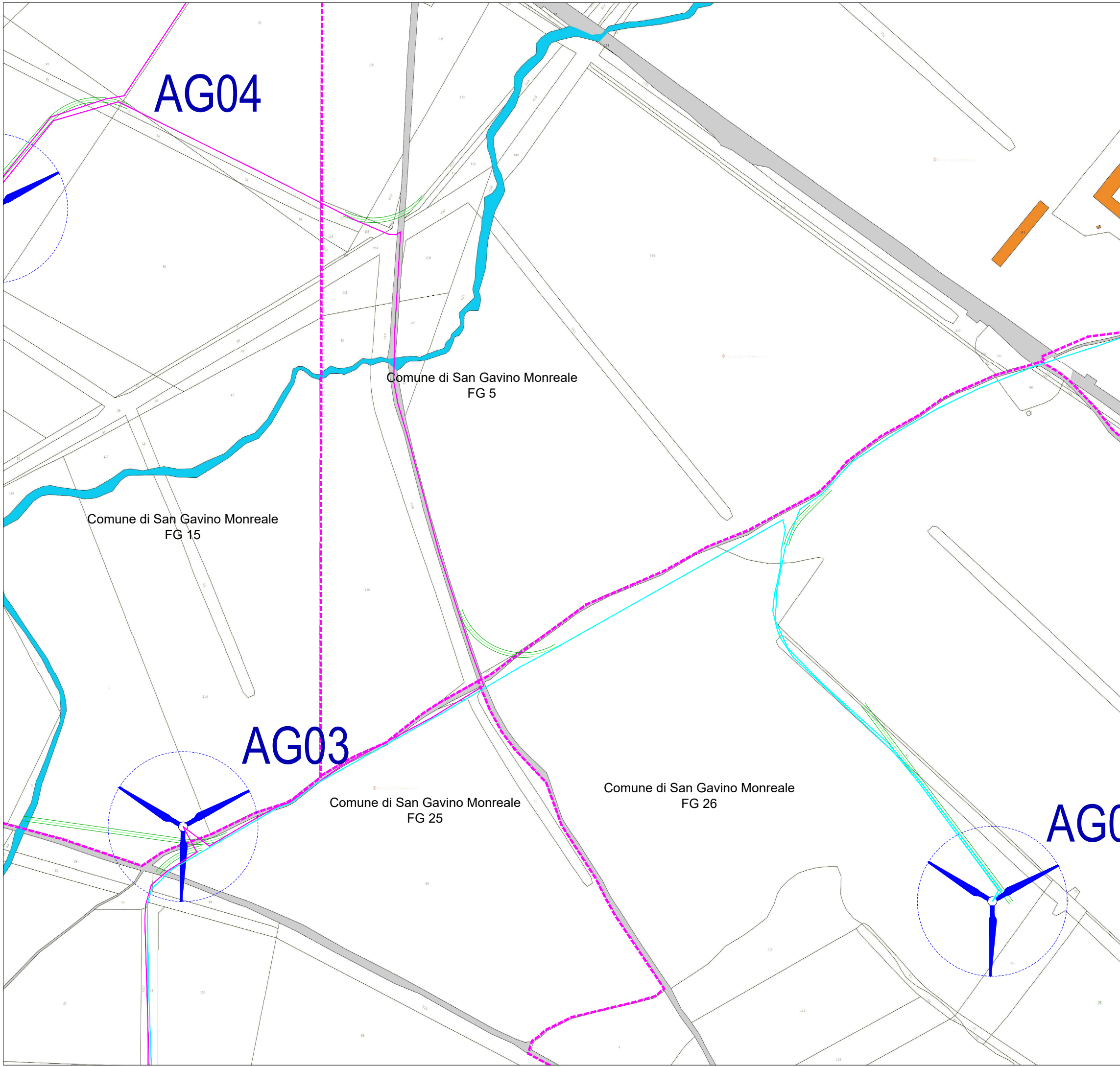
Quadro di unione



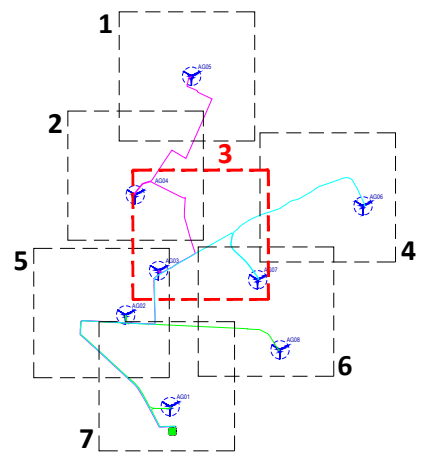
Legenda

| | |
|--|--|
| | Aerogeneratore di progetto |
| | Cavidotto MT 30kV - Linea 1 - AG05, AG06, AG07, SE |
| | Cavidotto MT 30kV - Linea 2 - AG08, AG01, SE |
| | Cavidotto MT 30kV - Linea 3 - AG04, AG03, AG02, SE |
| | Limite Catastale |
| | SE di trasformazione 30/150kV |

| NOME DEL FILE | SCALA CAD | FORMATO | SCALA | FOGLIO |
|----------------------------------|--------------|---------|--------|--------|
| IT-VESNAR-CLP-EW-LY-DW-004-REV.0 | 1 unità =CAD | A3 | 1:4000 | 2/7 |



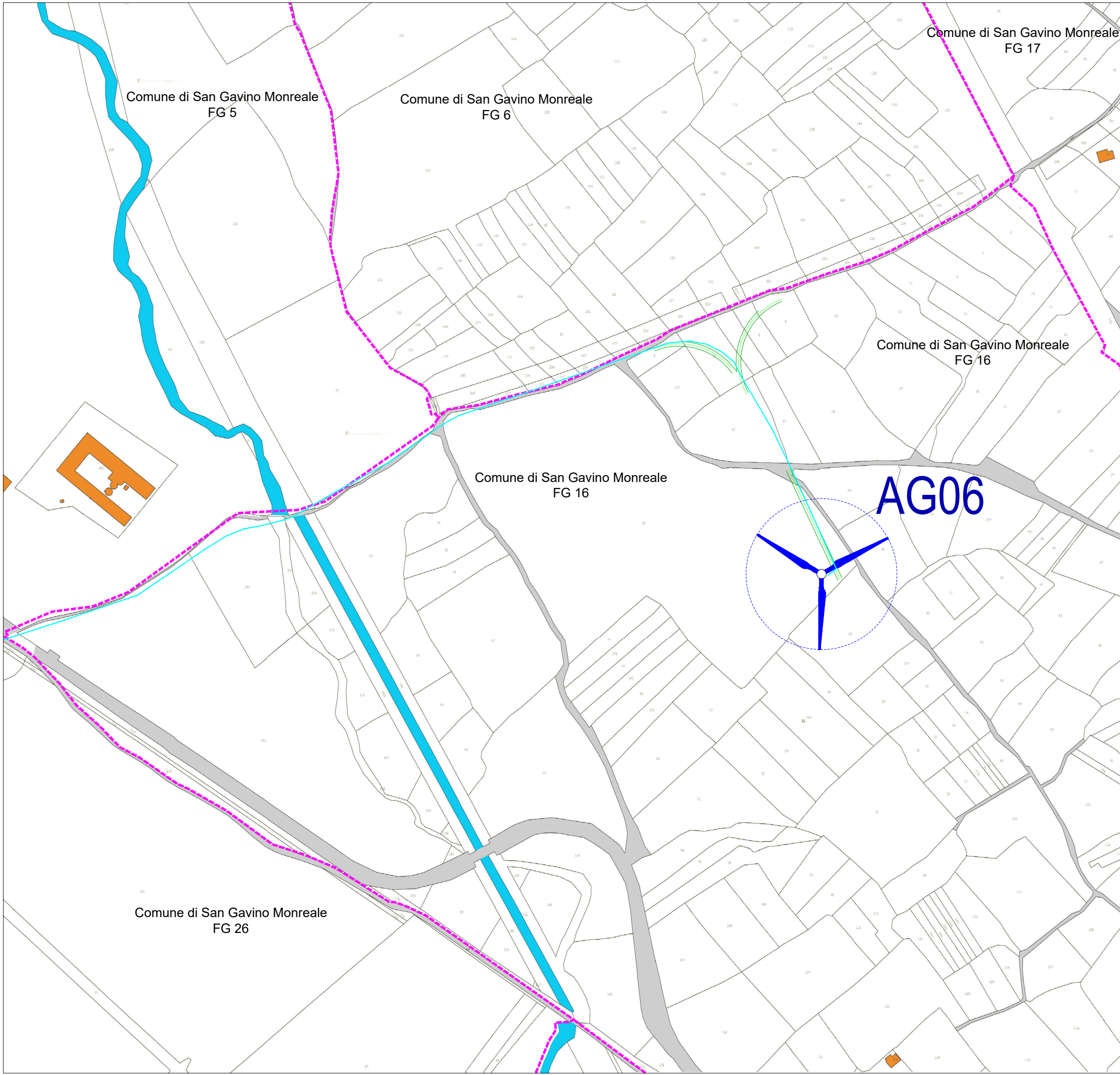
Quadro di unione



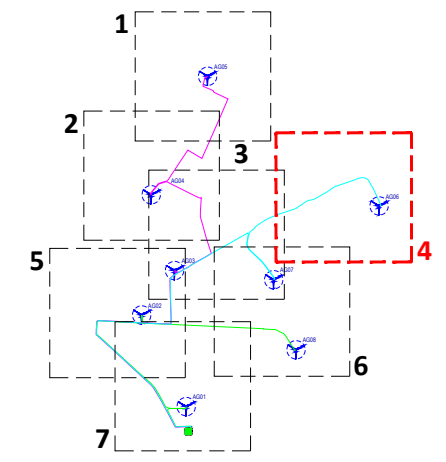
Legenda

| | |
|--|--|
| | Aerogeneratore di progetto |
| | Cavidotto MT 30kV - Linea 1 - AG05, AG06, AG07, SE |
| | Cavidotto MT 30kV - Linea 2 - AG08, AG01, SE |
| | Cavidotto MT 30kV - Linea 3 - AG04, AG03, AG02, SE |
| | Limite Catastale |
| | SE di trasformazione 30/150kV |

| NOME DEL FILE | SCALA CAD | FORMATO | SCALA | FOGLIO |
|-----------------------------------|-------------|---------|--------|--------|
| IT-VESNAR-CLP-EW-LY-DW-004-REV.01 | unità = CAD | A3 | 1:4000 | 3/7 |



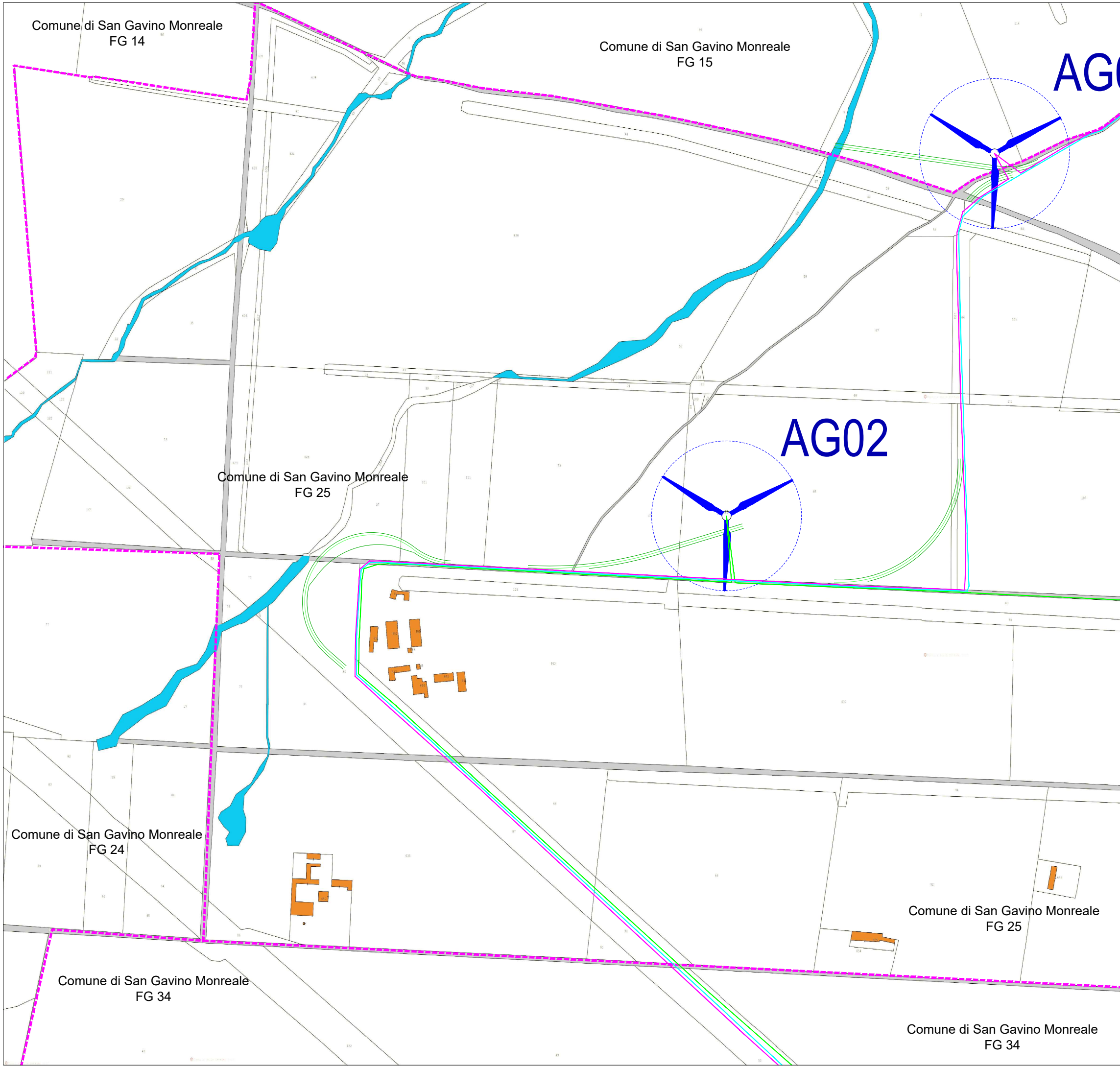
Quadro di unione



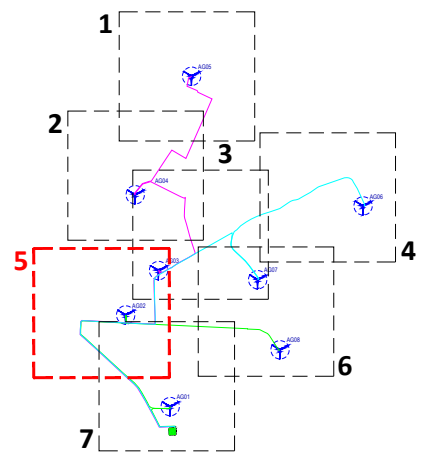
Legenda

| | |
|---|--|
|  | Aerogeneratore di progetto |
|  | Cavidotto MT 30kV - Linea 1 - AG05, AG06, AG07, SE |
|  | Cavidotto MT 30kV - Linea 2 - AG08, AG01, SE |
|  | Cavidotto MT 30kV - Linea 3 - AG04, AG03, AG02, SE |
|  | Limite Catastale |
|  | SE di trasformazione 30/150kV |

| NOME DEL FILE | SCALA CAD | FORMATO | SCALA | FOGLIO |
|----------------------------------|--------------|---------|--------|--------|
| IT-VESNAR-CLP-EW-LY-DW-004-REV.0 | 1 unità =CAD | A3 | 1:4000 | 4/7 |



Quadro di unione

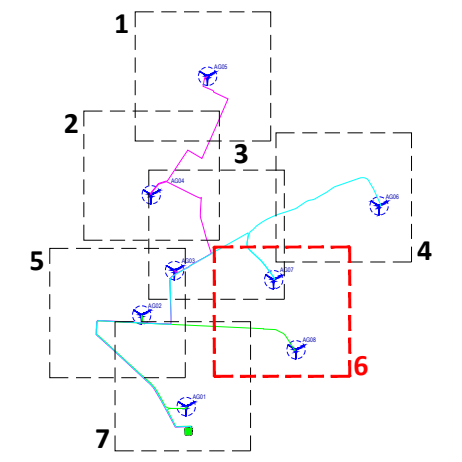


Legenda

| | |
|--|--|
| | Aerogeneratore di progetto |
| | Cavidotto MT 30kV - Linea 1 - AG05, AG06, AG07, SE |
| | Cavidotto MT 30kV - Linea 2 - AG08, AG01, SE |
| | Cavidotto MT 30kV - Linea 3 - AG04, AG03, AG02, SE |
| | Limite Catastale |
| | SE di trasformazione 30/150kV |

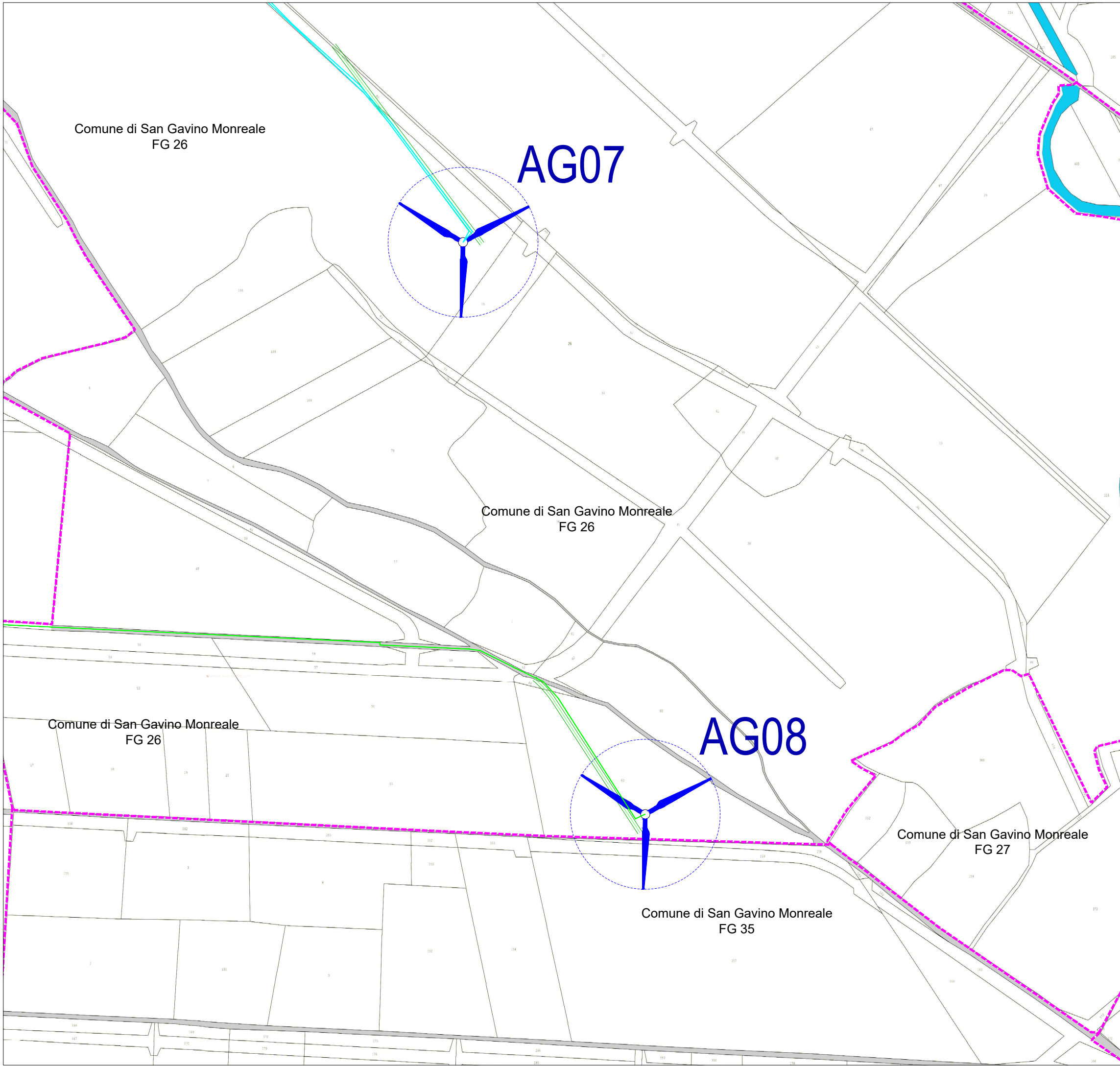
| NOME DEL FILE | SCALA CAD | FORMATO | SCALA | FOGLIO |
|----------------------------------|---------------|---------|--------|--------|
| IT-VESNAR-CLP-EW-LY-DW-004-REV.0 | 1 unità = CAD | A3 | 1:4000 | 5/7 |

Quadro di unione

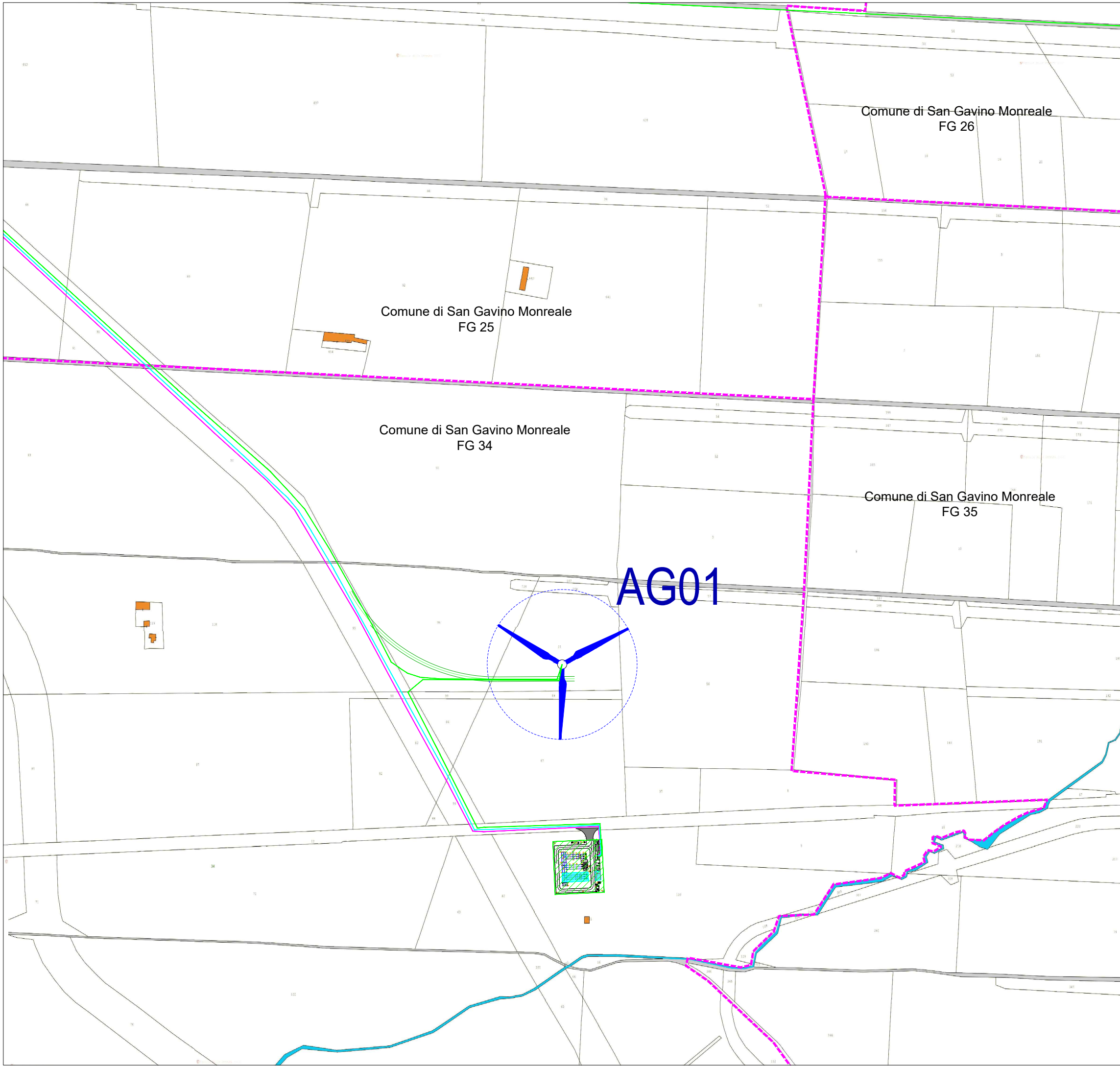


Legenda

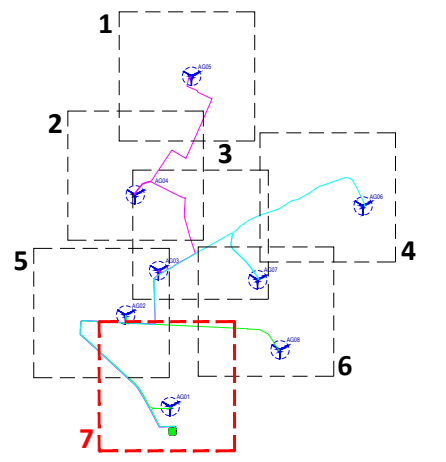
| | |
|---|--|
|  | Aerogeneratore di progetto |
|  | Cavidotto MT 30kV - Linea 1 - AG05, AG06, AG07, SE |
|  | Cavidotto MT 30kV - Linea 2 - AG08, AG01, SE |
|  | Cavidotto MT 30kV - Linea 3 - AG04, AG03, AG02, SE |
|  | Limite Catastale |
|  | SE di trasformazione 30/150kV |









| | | | | |
|-----------------------------------|---------------|---------|--------|--------|
| NOME DEL FILE | SCALA CAD | FORMATO | SCALA | FOGLIO |
| IT-VESNAR-CLP-EW-LY-DW-004-REV.01 | 1 unità = CAD | A3 | 1:4000 | 6/7 |



Quadro di unione



Legenda

| | |
|---|--|
|  | Aerogeneratore di progetto |
|  | Cavidotto MT 30kV - Linea 1 - AG05, AG06, AG07, SE |
|  | Cavidotto MT 30kV - Linea 2 - AG08, AG01, SE |
|  | Cavidotto MT 30kV - Linea 3 - AG04, AG03, AG02, SE |
|  | Limite Catastale |
|  | SE di trasformazione 30/150kV |