Fosso drenante prima banca - scala 1:500

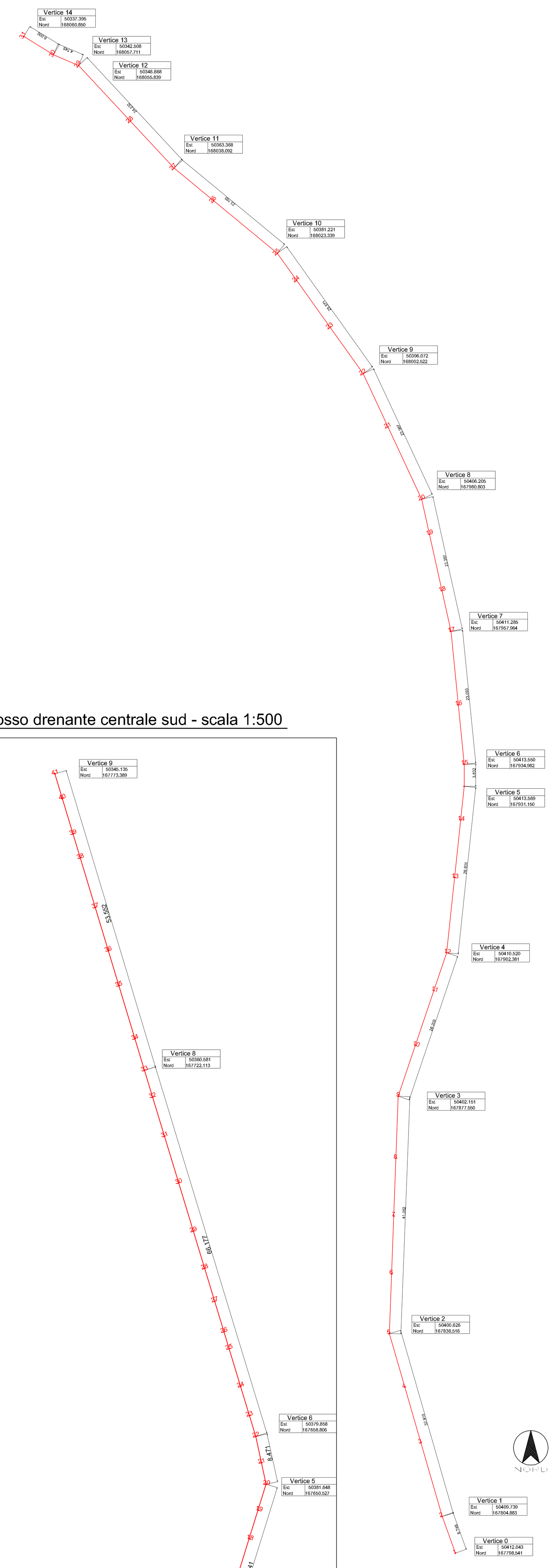

Fosso drenante centrale nord - scala 1:500

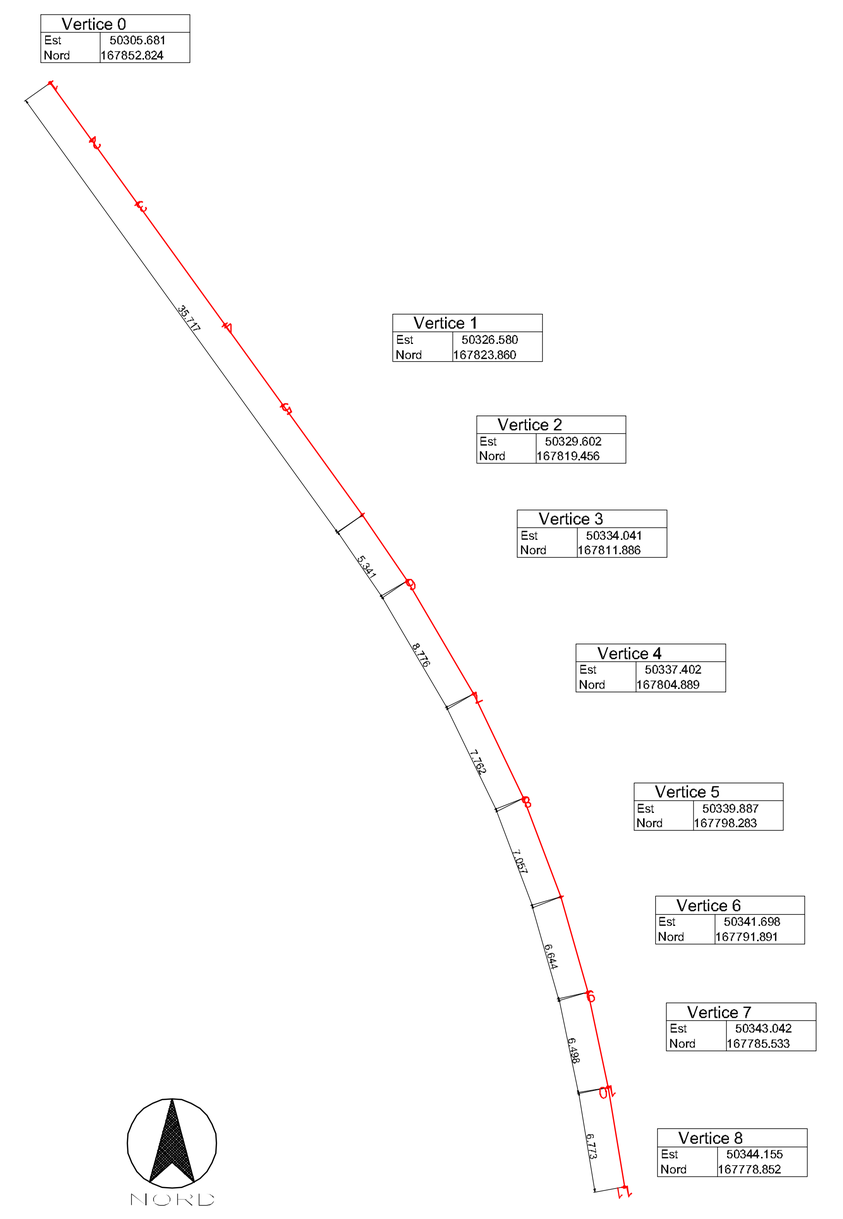

Fosso drenante centrale - scala 1:500



Fosso drenante centrale sud - scala 1:500

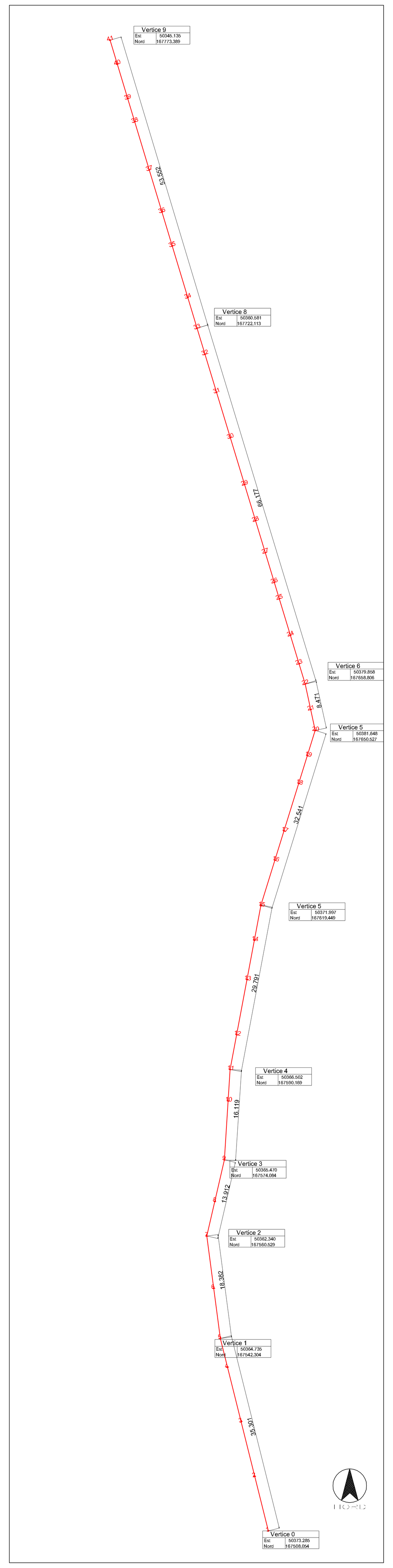

PROFILO LONGITUDINALE - FOSSO CENTRALE
Scala 1:250 / 1:250

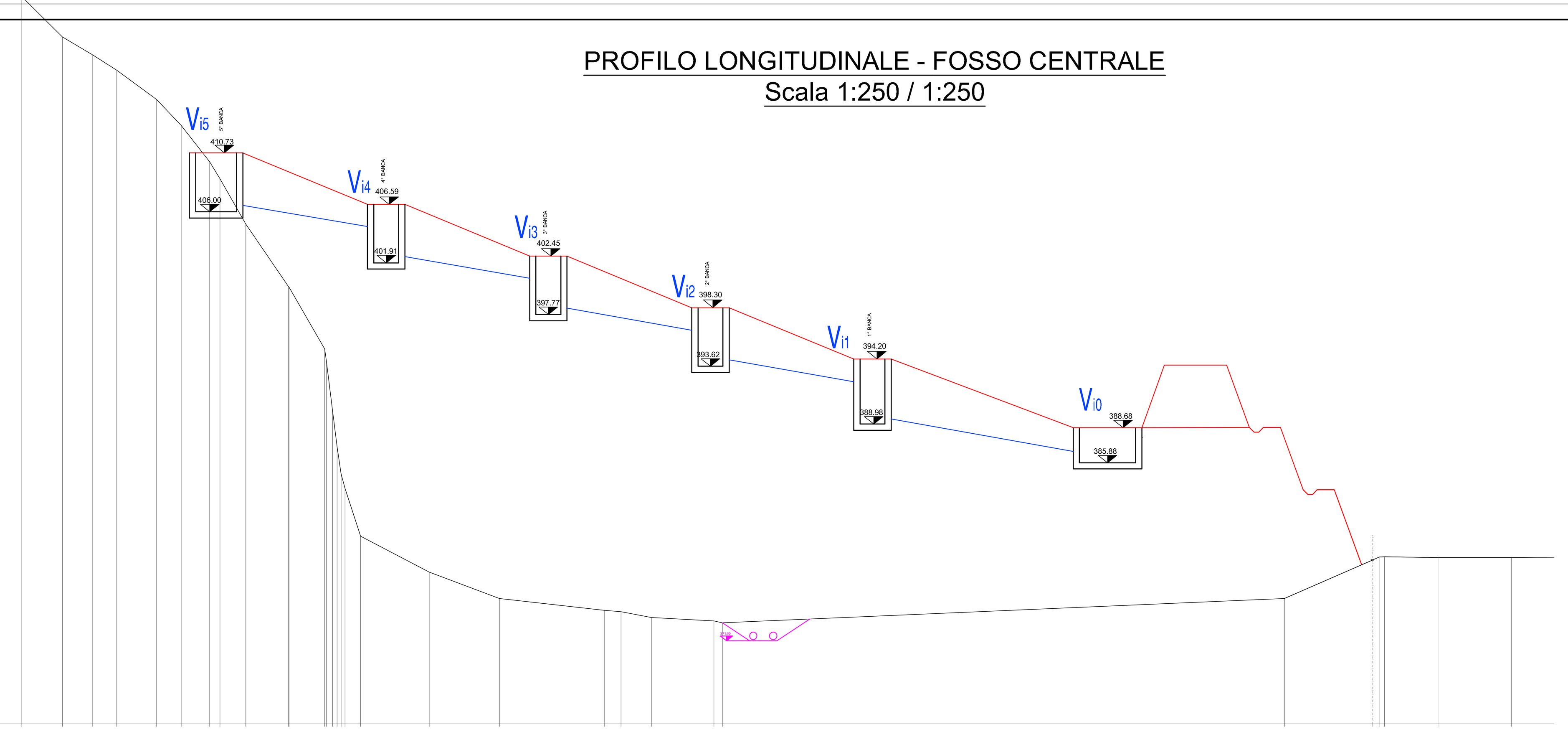

Quote: 423.26, 420.00, 418.59, 417.34, 415.00, 412.92, 410.00, 405.00, 380.00, 377.12, 375.00, 374.05, 373.94, 373.46, 373.20, 373.05, 375.00, 378.28, 378.28

Dist. parziali: 3.25, 2.40, 3.19, 2.30, 2.08, 3.43, 2.86, 5.51, 5.62, 8.44, 2.44, 5.01, 45.08, 7.10, 4.30, 5.91, 4.25

Dist. parziali progetto	4.28		10.00	3.00	10.01	3.00	10.00	3.00	9.99	3.00	14.61	5.50
Dist. progressive progetto	0.00	4.28	14.28	17.28	27.29	30.29	40.29	43.29	53.28	56.28	70.89	76.39
quote piano abbancamento	410.73	410.73	406.59	406.59	402.45	402.45	398.30	398.30	394.20	394.20	388.68	388.68
quote fondo canale	406.50	406.50	404.81	402.41	400.67	398.27	396.52	394.12	392.38	389.38	386.78	386.78

Tipologia: FOSSO A SEZIONE TRAPEZIA
SI VEDANO GLI ELABORATI IG51-01-E-CV-PZ-DP-04-0-0-022-A00 E IG51-01-E-CV-PZ-DP-04-0-0-023-A00

PROFILO LONGITUDINALE - FOSSO CENTRALE NORD
Scala 1:250 / 1:250

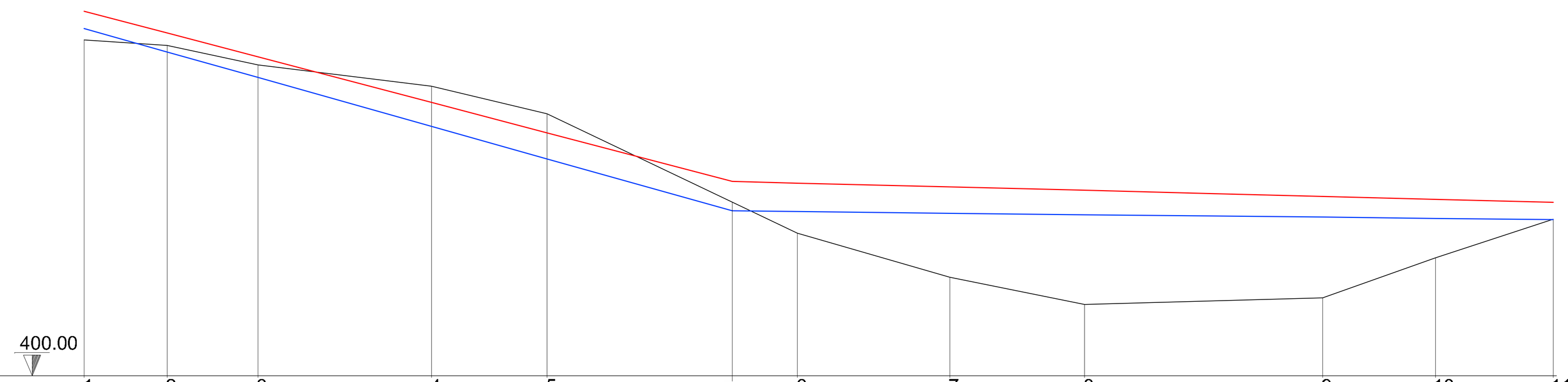

Numero sezioni	Distanze parziali	Distanze progressive	Quote del terreno	Quote piano abbancamento	Quote fondo canale
1		0.00	419.35	421.00	420.00
2	4.77	4.77	419.03	419.75	418.66
3	5.23	10.00	417.90	418.37	417.19
4	10.00	20.00	416.68	415.75	
5	6.65	26.65	415.10	414.00	412.50
5a	10.67	37.32	410.00	411.20	409.50
6	3.74	41.06	408.22	411.11	409.46
7	8.78	49.83	405.69	410.88	409.37
8	7.76	57.60	404.11	410.69	409.29
				410.51	409.21
9	13.70	71.30	404.49	410.34	409.14
10	6.50	77.80	406.80	410.17	409.07
11	6.77	84.57	409.03	410.00	409.00

Tipologia: FOSSO A SEZIONE TRAPEZIA
SI VEDANO GLI ELABORATI IG51-01-E-CV-PZ-DP-04-0-0-022-A00 E IG51-01-E-CV-PZ-DP-04-0-0-023-A00

KEY-PLAN

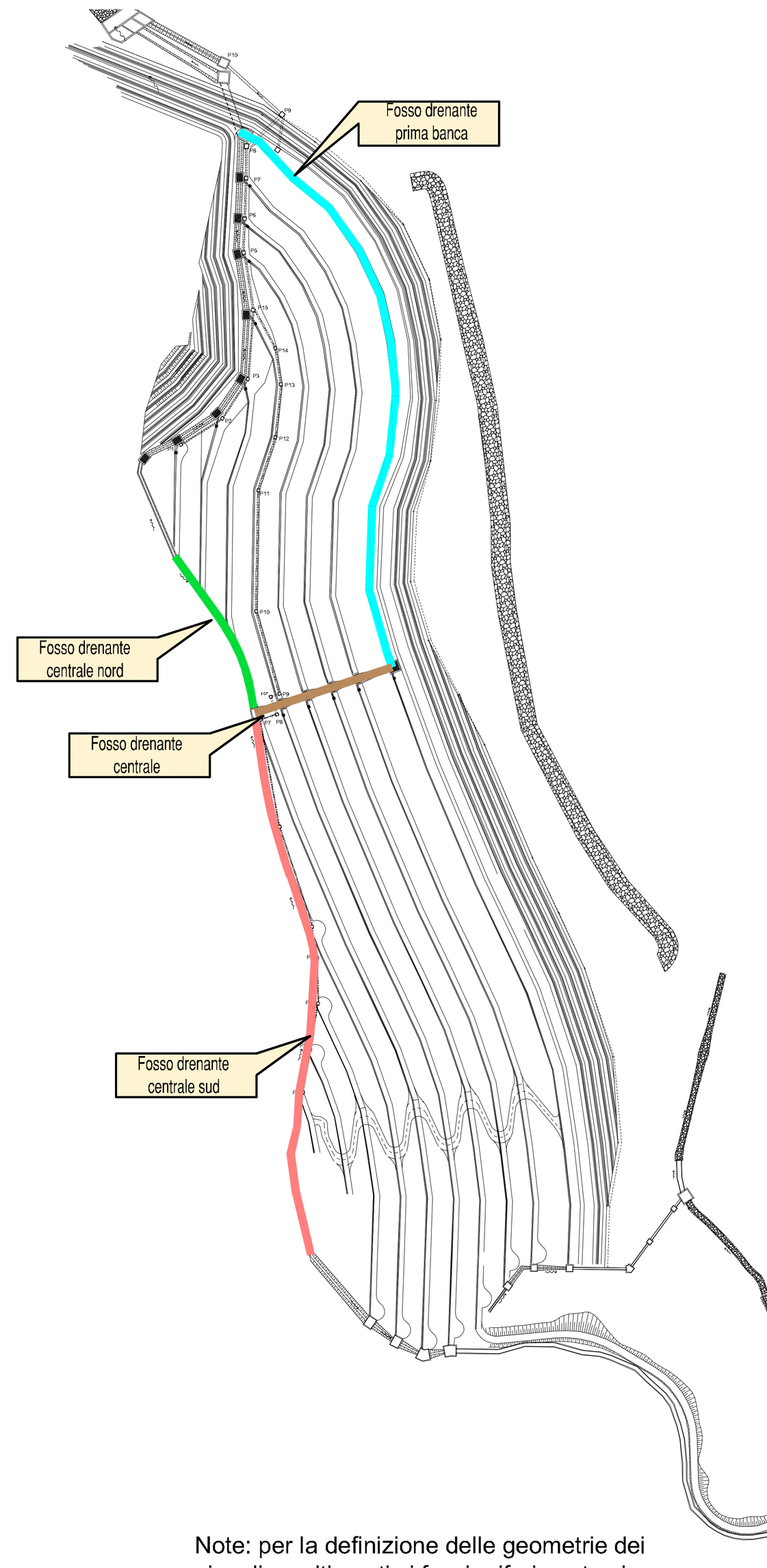

Note: per la definizione delle geometrie dei singoli smaltimenti si faccia riferimento ai particolari costruttivi e profili longitudinali

LEGENDA
- Sommità banca
- Quota fondo fosso/canale
- Terreno in asse fosso

PROFILO LONGITUDINALE - FOSSO CENTRALE SUD
Scala 1:250 / 1:250

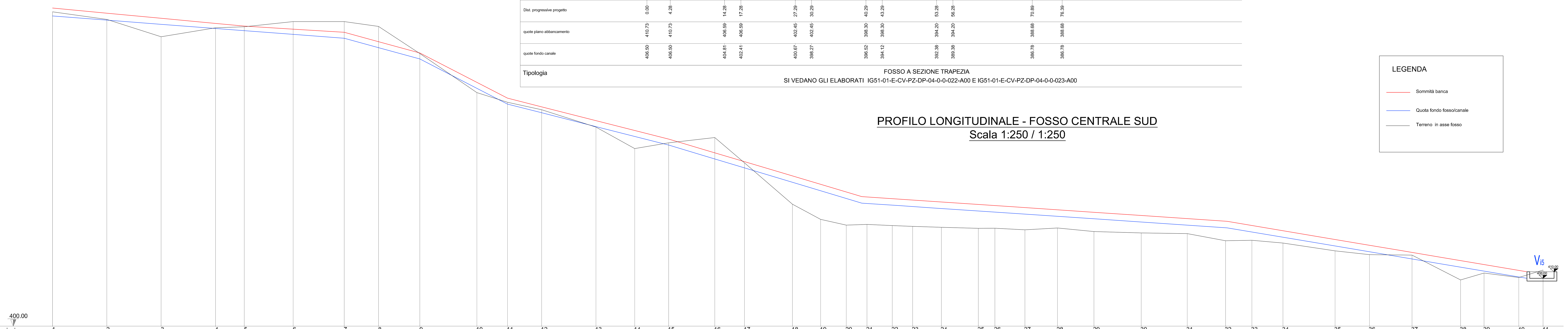

Numero sezioni	Distanze parziali	Distanze progressive	Quote del terreno
1		0.00	457.88
2	10.00	10.00	456.49
3	10.00	20.00	453.28
4	10.00	30.00	454.92
5	5.30	35.30	455.14
6	8.99	44.29	456.07
7	9.39	53.68	456.08
8	6.32	60.00	455.20
9	7.59	67.59	450.19
10	10.50	78.10	443.01
11	5.62	83.71	441.21
12	6.29	90.00	439.84
13	10.00	100.00	436.65
14	7.13	107.13	432.70
15	6.24	113.37	433.74
16	8.49	121.86	434.73
17	5.46	127.32	430.07
18	8.84	136.16	422.45
19	5.18	141.34	419.65
20	4.71	146.05	418.61
21	3.81	149.86	418.73
22	4.66	154.52	418.52
23	3.75	158.27	418.37
24	5.29	163.56	418.18
25	6.79	170.35	418.00
26	3.05	173.41	418.04
27	5.53	178.93	417.73
28	5.97	184.90	418.08
29	6.72	191.63	417.42
30	8.70	200.33	417.15
31	8.45	208.78	417.02
32	7.06	215.84	415.72
33	4.85	220.69	415.80
34	5.70	226.39	415.30
35	9.59	235.98	413.87
36	6.33	242.31	413.15
37	7.83	250.14	413.07
38	8.94	259.08	408.51
39	4.33	263.40	409.77
40	6.39	269.79	408.95
41	4.45	274.24	410.33

Quote piano abbancamento: –

Quote Fondo CANALE: 457.11, 456.34, 455.58, 454.81, 454.41, 453.72, 453.00, 451.27, 449.20, 440.89, 439.29, 436.74, 433.30, 431.35, 428.34, 425.33, 422.65, 422.19, 421.74, 421.22, 420.77, 419.73, 419.19, 418.65, 418.10, 415.39, 414.06, 412.73, 411.52, 410.20, 408.80, 408.80

Tipologia: FOSSO A SEZIONE TRAPEZIA
SI VEDANO GLI ELABORATI IG51-01-E-CV-PZ-DP-04-0-0-022-A00 E IG51-01-E-CV-PZ-DP-04-0-0-023-A00
Vi0

PROFILO LONGITUDINALE - PRIMA BANCA
Scala 1:250 / 1:250

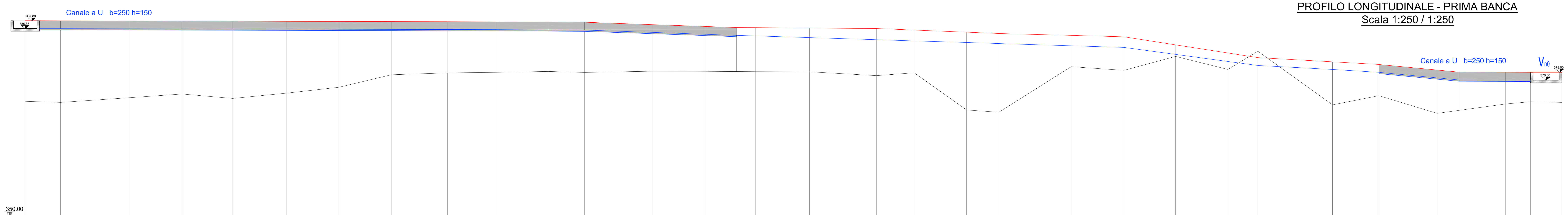

Numero sezioni	Distanze parziali	Distanze progressive	Quote del terreno	Quote piano abbancamento	Quote fondo canale
1		0.00	372.46	387.90	386.38
2	6.75	6.75	372.26	387.88	386.36
3	13.25	20.00	373.17	387.85	386.34
4	10.00	30.00	373.87	387.82	386.32
5	9.67	39.67	373.02	387.80	386.30
6	10.33	50.00	374.04	387.77	386.28
7	10.00	60.00	375.14	387.75	386.25
8	10.00	70.00	377.54	387.73	386.23
9	10.73	80.73	377.89	387.70	386.20
10	9.27	90.00	378.00	387.66	386.17
11	10.00	100.00	378.18	387.63	386.13
12	6.93	106.93	377.99	387.60	386.10
13	13.07	120.00	378.22	387.14	385.64
14	10.00	130.00	378.21	386.78	385.29
14a	6.00	385.08	136.00	386.57	385.08
15	3.69	139.70	378.14	386.55	384.97
16	10.30	150.00	378.12	386.48	384.65
17	12.79	162.79	377.38	386.40	384.25
18	7.21	170.00	377.92	386.10	384.02
19	10.00	180.00	370.82	385.69	383.71
20	6.18	186.18	370.36	385.44	383.52
21	13.82	200.00	379.09	385.07	383.09
22	10.15	210.15	378.38	384.80	382.77
23	9.85	220.00	381.06	383.27	381.44
24	10.00	230.00	378.57	381.71	380.09
25	5.72	235.72	382.05	380.82	379.32
26	14.28	250.00	371.79	380.01	378.56
27	8.88	258.88	373.54	379.51	378.01
28	11.12	270.00	370.16	378.45	376.95
28a	4.19	376.55	274.19	378.05	376.55
29	8.92	283.12	371.96	378.02	376.52
30	4.74	287.86	372.38	378.00	376.50
31	6.00	293.86	372.25	378.00	376.50

Tipologia:
- Sezioni 1–14a: CANALE AD "U" IN C.A. GETTATO IN OPERA B=2.50 m H = 1.50 m
- Sezioni 14a–27: FOSSO A SEZIONE TRAPEZIA SI VEDANO GLI ELABORATI IG51-01-E-CV-PZ-DP-04-0-0-022-A00 E IG51-01-E-CV-PZ-DP-04-0-0-023-A00
- Sezioni 27–31: CANALE AD "U" IN C.A. GETTATO IN OPERA B=2.50 m H = 1.50 m

COMMITTENTE: RFI RETE FERROVIARIA ITALIANA GRUPPO FERROVIE DELLO STATO ITALIANE

ALTA SORVEGLIANZA: ITALFERR GRUPPO FERROVIE DELLO STATO ITALIANE

GENERAL CONTRACTOR: COCIV Consorzio Collegamenti Integrati Veloci

INFRASTRUTTURE FERROVIARIE STRATEGICHE DEFINITE DALLA LEGGE OBIETTIVO N.443/01

TRATTA A.V./A.C. TERZO VALICO DEI GIOVI
PROGETTO ESECUTIVO

RIQUALIFICAZIONE AMBIENTALE VAL LEMME
Smaltimenti acque superficiali - Profilo colatore intermedio e tracciamento

GENERAL CONTRACTOR: Consorzio Cociv, Ing. G. Guagnozzi | DIRETTORE LAVORI: | SCALA: varie

COMMESSA	LOTTO	FASE	ENTE	TIPO DOC.	OPERA/DISCIPLINA	PROGR.	REV.
IG51	01	E	CV	FZ	DP0400	006	B

PROGETTAZIONE

Rev.	Descrizione emissione	Redatto	Data	Verificato	Data	Progettista Integratore	Data	IL PROGETTISTA
A00	Prima Emissione	FOLTRAN	23/05/2012	PANIZZA	29/05/2012	E. Pagani	31/05/2012	
B00	Seconda Emissione	FOLTRAN	19/10/2012	PANIZZA	19/10/2012	E. Pagani	19/10/2012	ORDINE INGEGNERI della PROV. DI TORINO, Ing. BRUNO CIPOLLO n. 3491

n. Elab. | Nome File: IG51-01-E-CV-FZ-DP-04-0-0-006-B00
CUP: F81H92000000008
Scala di plot: 1:1