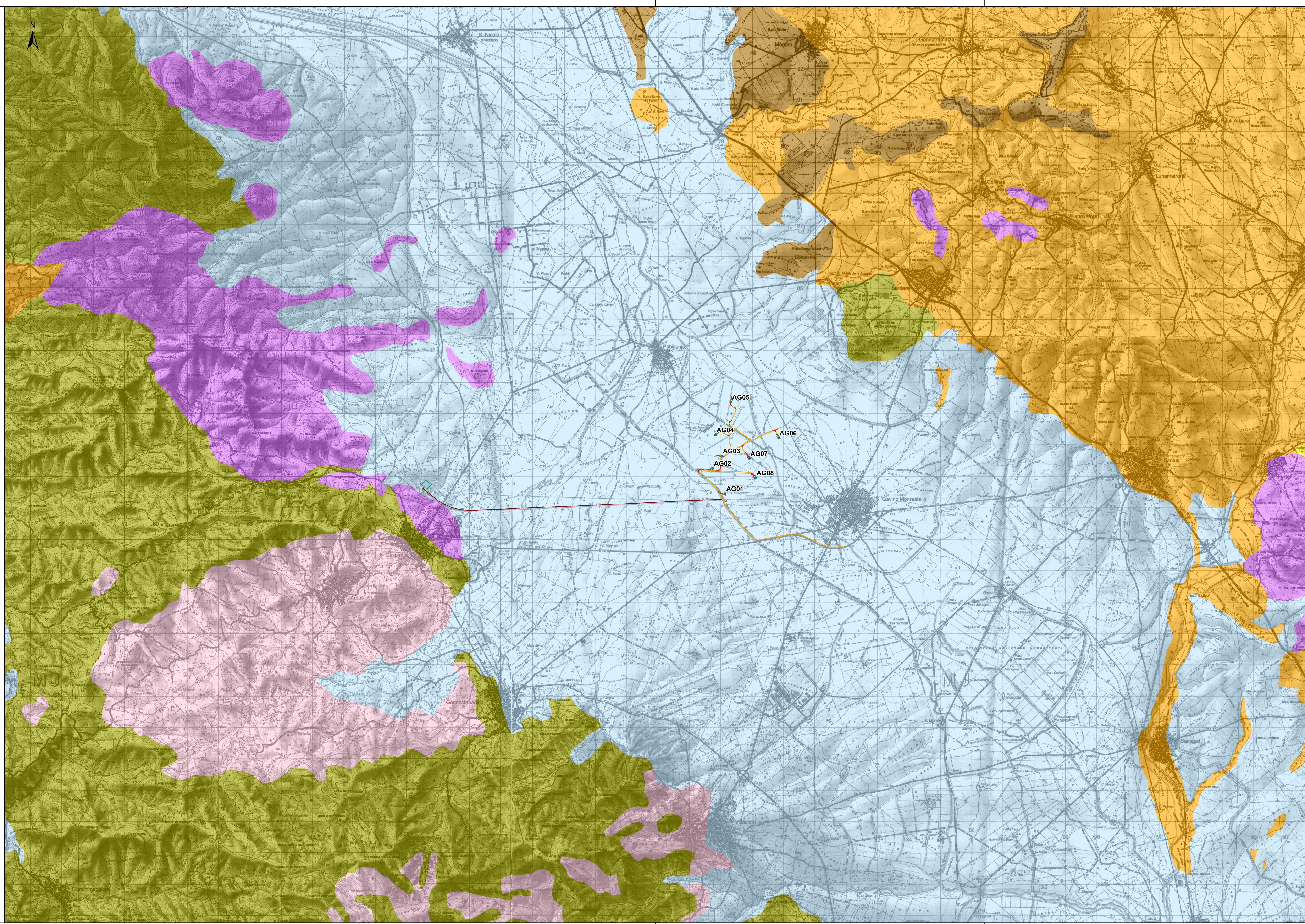






**Legenda**

- Aerogeneratori in progetto
- Fondazione
- Piazzole definitive
- Viabilità di nuova realizzazione
- Viabilità in adeguamento a quella esistente
- Cavidotto MT
- SE in condisione
- Stazione di trasformazione
- Linea AT
- Piazzole di cantiere
- SE TERNA 220kV
- Area Cantiere

**Unità di Paesaggio**

- 1 paesaggi su calcari e dolomie
- 2 paesaggi su metamorfiti
- 3 paesaggi su rocce intrusive
- 4 paesaggi su rocce effusive acide
- 5 paesaggi su rocce effusive basiche
- 6 paesaggi su calcari organogeni e calcareniti
- 7 paesaggi su marne e calcari marnosi
- 8 paesaggi su alluvioni antiche
- 9 pianure aperte, costiere e di fondovalle



 Regione Autonoma della Sardegna	 Comune di San Gavino Monreale				
Committente: <b>Narbonis Wind Srl</b>	Narbonis Wind Srl Via Sardegna, 40 09187 Roma P.IVA/C.F. 16181131000				
Titolo del Progetto: <b>Parco Eolico NARBONIS</b> sito nel Comune di San Gavino Monreale (SU)					
Documento: STUDIO DI IMPATTO AMBIENTALE CARTA DELLE UNITÀ DI PAESAGGIO SC. 1:50.000	N.Documento: IT-VesNar-CLP-ENV-PAE-DW-08-Rev.0				
 Progettazione e coordinamento: Ing. Giuseppe Frongia Consulenza e Progetti S.r.l. Via Garibaldi, 21 - 09100 Cagliari (CA) Tel. 070/5158317 Email: info@iatprogetti.it PEC: iatprogetti@pec.it	Responsabile dello SIA: Ing. Giuseppe Frongia 				
Rev	Data Revisione	Descrizione	Redatto	Controllato	Approvato
0	30/05/2022	Emissione	IAT	GF	GF