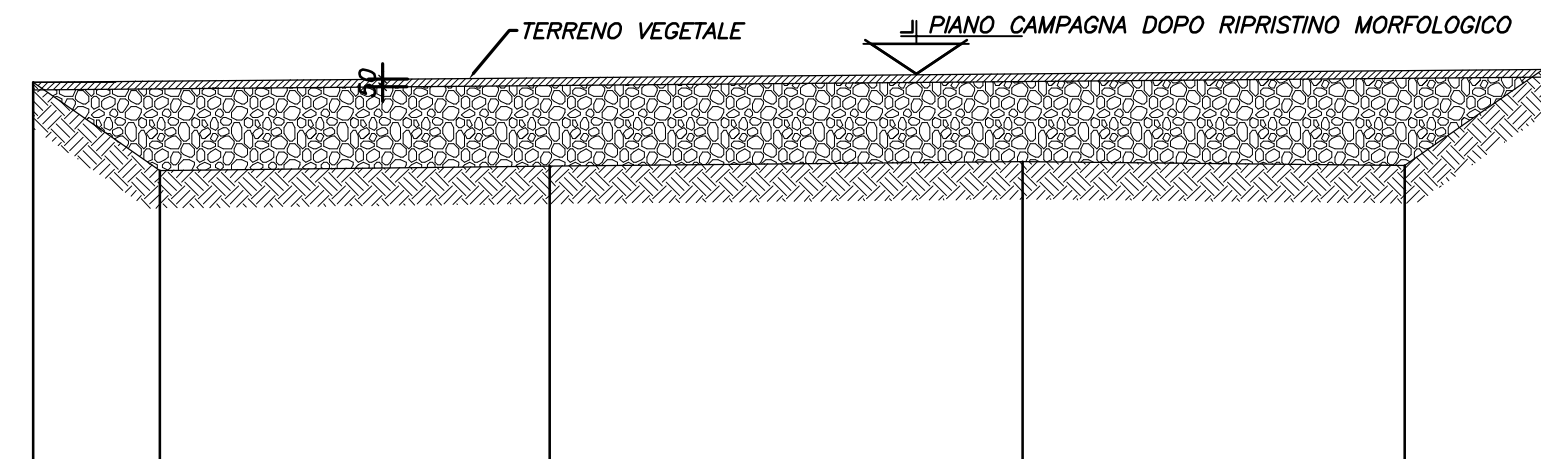


PONTECURONE  
DEPOSITO 4  
SEZIONE 1

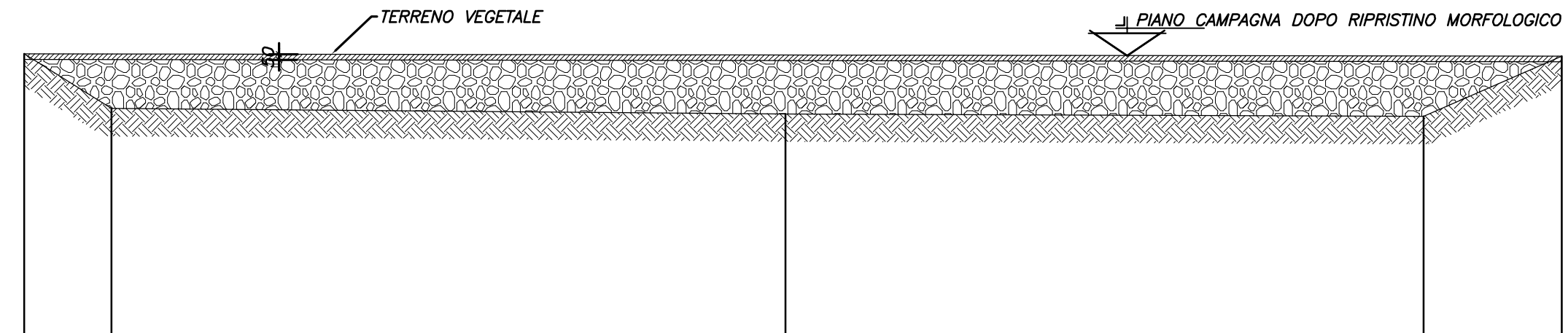
SCALA H 1/500  
SCALA V 1/500



PICCHETTO	1	2	3	4	5	6
SEZIONE						
QUOTA	87.69	81.86	82.15	82.45	82.19	86.51
DISTANZA PARZIALE		8.36	25.78	31.29	25.28	9.14
DISTANZA PROGRESSIVA	0.00	8.36	34.14	65.43	90.71	99.85
PENDENZA (%)		-69.74	1.12	0.96	-1.03	69.15
QUOTA STATO FINALE	87.69	87.63	87.82	88.11	88.38	88.51

PONTECURONE  
DEPOSITO 4  
SEZIONE 3

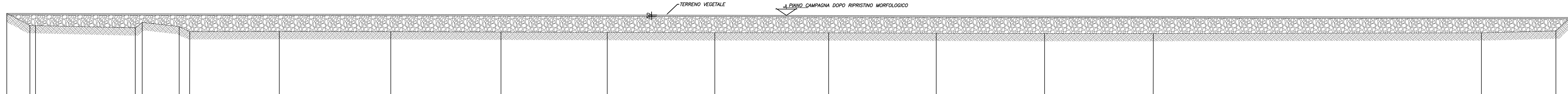
SCALA H 1/500  
SCALA V 1/500



PICCHETTO	1	2	3	4	5
SEZIONE					
QUOTA	86.05	85.09	82.61	82.38	87.85
DISTANZA PARZIALE		7.92	61.12	57.87	12.53
DISTANZA PROGRESSIVA	0.00	7.92	69.04	126.91	139.44
PENDENZA (%)		-62.63	-0.79	-0.40	43.66
QUOTA STATO FINALE	86.05	86.03	88.05	87.86	87.85

PONTECURONE  
DEPOSITO 4  
SEZIONE 5

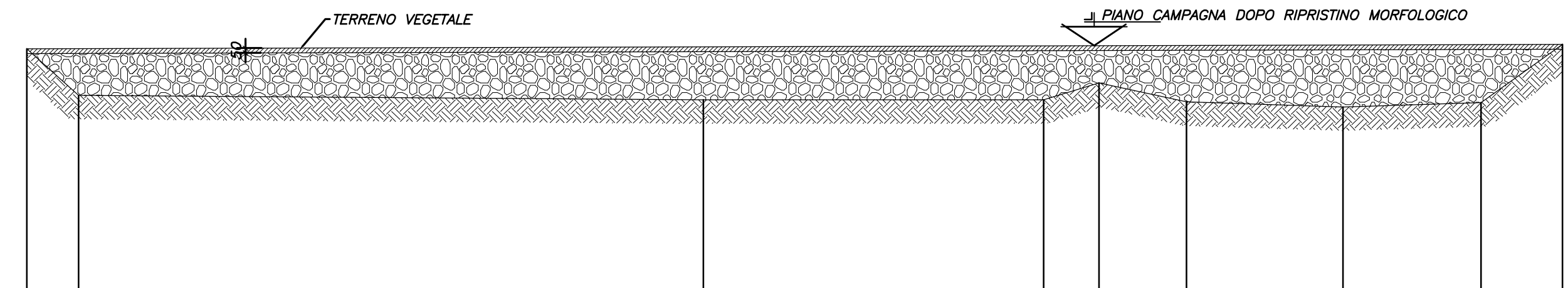
SCALA H 1/500  
SCALA V 1/500



PICCHETTO	1	2	3	4	5	6	7	8	9	10	11	12	13	14	15	16	17	18	19
SEZIONE																			
QUOTA	86.51	84.57	84.55	83.80	83.60	84.22	82.60	82.61	82.59	82.45	82.32	82.24	82.21	82.09	82.00	82.00	82.20	82.79	87.16
DISTANZA PARZIALE		7.46	8.20	32.32	11.98	3.4	29.00	36.11	34.42	34.85	36.87	34.82	35.12	35.18	106.28	24.14	4.73	4.73	87.16
DISTANZA PROGRESSIVA	0.00	7.46	15.66	47.98	59.96	63.36	92.36	128.47	162.89	197.74	232.61	267.43	302.25	337.43	443.71	467.85	472.58	477.28	564.44
PENDENZA (%)		-52.82	-3.9	-2.32	81.08	-11.52	-47.31	0.03	-0.38	-0.38	-0.23	-0.08	-0.08	-0.34	-0.26	0.00	0.19	2.44	92.8
QUOTA STATO FINALE	86.51	86.49	86.45	86.35	86.10	86.23	87.95	87.82	87.82	87.79	87.68	87.65	87.56	87.22	87.22	87.56	87.22	87.18	87.16

PONTECURONE  
DEPOSITO 4  
SEZIONE 2

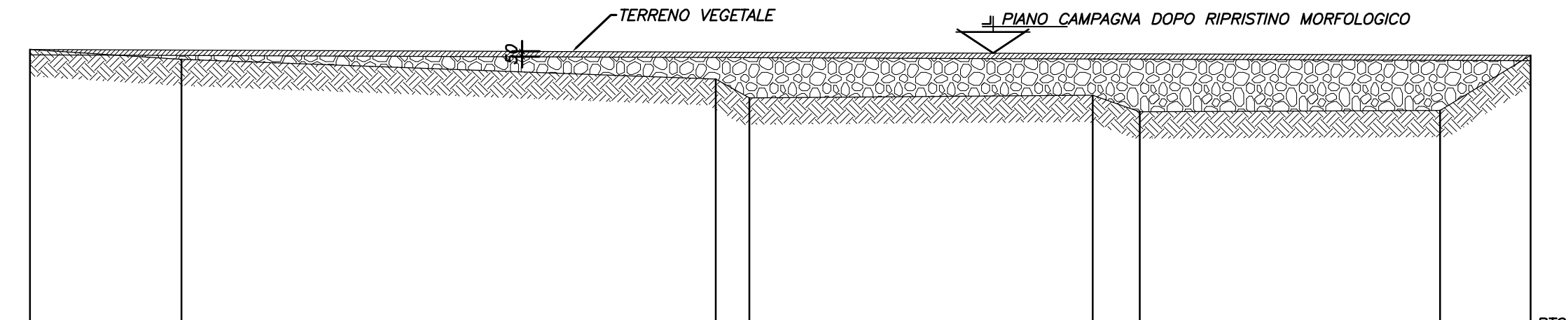
SCALA H 1/500  
SCALA V 1/500




PICCHETTO	1	2	3	4	5	6	7	8	9
SEZIONE									
QUOTA	87.39	82.48	82.00	82.02	83.80	81.78	81.27	81.70	87.86
DISTANZA PARZIALE		5.47	65.92	35.90	5.84	9.23	16.49	14.57	8.60
DISTANZA PROGRESSIVA	0.00	5.47	71.39	107.29	113.13	122.36	138.85	153.42	162.02
PENDENZA (%)		-89.54	-0.73	0.06	107.29	-21.89	-3.09	38.65	62.02
QUOTA STATO FINALE	87.39	87.40	87.59	87.69	87.40	81.79	81.79	81.81	87.86


PONTECURONE  
DEPOSITO 4  
SEZIONE 4


SCALA H 1/500  
SCALA V 1/500



PICCHETTO	1	2	3	4	5	6	7	8
SEZIONE								
QUOTA	88.41	87.51	85.63	83.83	84.11	82.53	82.67	87.86
DISTANZA PARZIALE		14.33	50.46	3.18	32.40	4.45	28.37	8.55
DISTANZA PROGRESSIVA	0.00	14.33	64.79	67.97	100.37	104.82	133.19	141.74
PENDENZA (%)		-6.28	-3.73	-56.40	0.86	-35.5	0.49	60.94
QUOTA STATO FINALE	88.41	88.35	88.17	88.02	88.17	88.02	87.91	87.86

COMMITTENTE:  RETE FERROVIARIA ITALIANA GRUPPO FERROVIE DELLO STATO ITALIANE


ALTA Sorveglianza:  GRUPPO FERROVIE DELLO STATO ITALIANE

GENERAL CONTRACTOR:  **Cociv**  
Cooperazione Integrata

INFRASTRUTTURE FERROVIARIE STRATEGICHE DEFINITE DALLA LEGGE OBIETTIVO N.443/01

TRATTA A.V./A.C. TERZO VALICO DEI GIOVI  
PROGETTO ESECUTIVO

RIQUALIFICAZIONE AMBIENTALE AREA ARTIGIANALE / DOSSI  
Comune di Pontecurone (AL)  
Sezioni di Stato Finale e di Riuso Agrario

GENERAL CONTRACTOR <b>Cociv</b> Ing. G. Guagnazzi	DIRETTORE LAVORI	SCALA: 1 : 500						
COMMESSA <b>IG51</b>	LOTTO <b>01</b>	FASE <b>E</b>	ENTE <b>CV</b>	TIPO DOC. <b>W8</b>	OPERAZIONE <b>DP1200</b>	PROGR. <b>002</b>	REV. <b>A</b>	
PROGETTAZIONE								
Rev.	Descrizione emissione	Redatto	Data	Verificato	Data	Progettista	Data	IL PROGETTISTA
A00	Prima Emissione	Ing. Cipullo	23/05/2012	Ing. Cipullo	23/05/2012	E. Paganini	31/05/2012	
n. Elab.							Nome File: IG51-E-CV-W8-DP12-002-A00	
							CUP: F81H9200000008	

Scala di progetto: 1:1