



REGIONE SARDEGNA



COMUNE DI THIESI



PROVINCIA DI SASSARI

Progetto definitivo per la realizzazione di un parco eolico da 48 MW nel Comune di Thiesi (SS) con opere di connessione nel Comune di Ittiri (SS)



Proponente

Bentu Energy Srl

Via Sardegna, 40
00187 Roma
P.IVA/C.F. 16181131009

Progettazione



Viale Michelangelo, 71
80129 Napoli
TEL.081 579 7998
mail: tecnico.inse@gmail.com

Amm. Francesco Di Maso
Ing. Luigi Malafarina
Ing. Pasquale Esposito
Ing. Nicola Galdiero

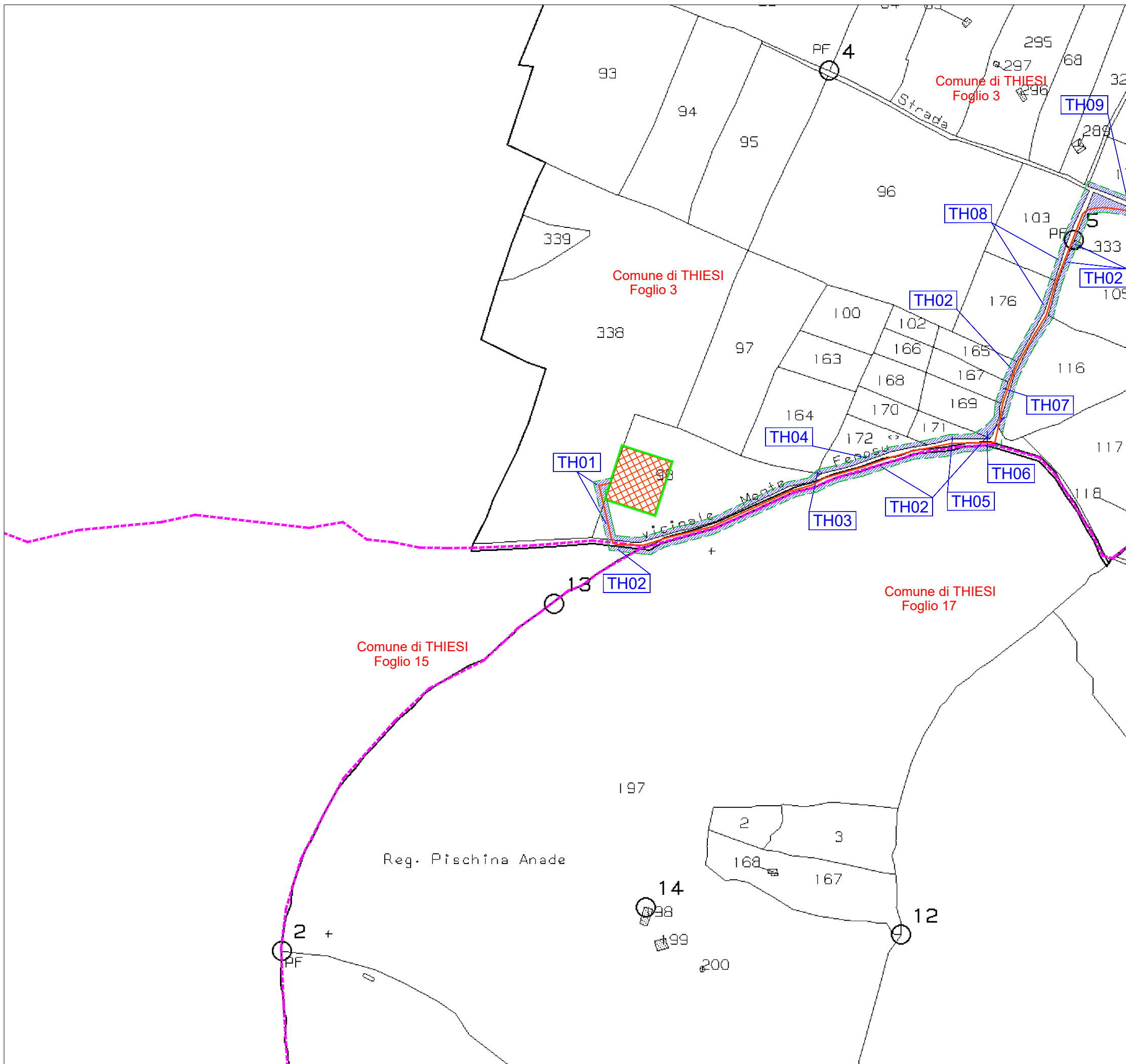


Elaborato

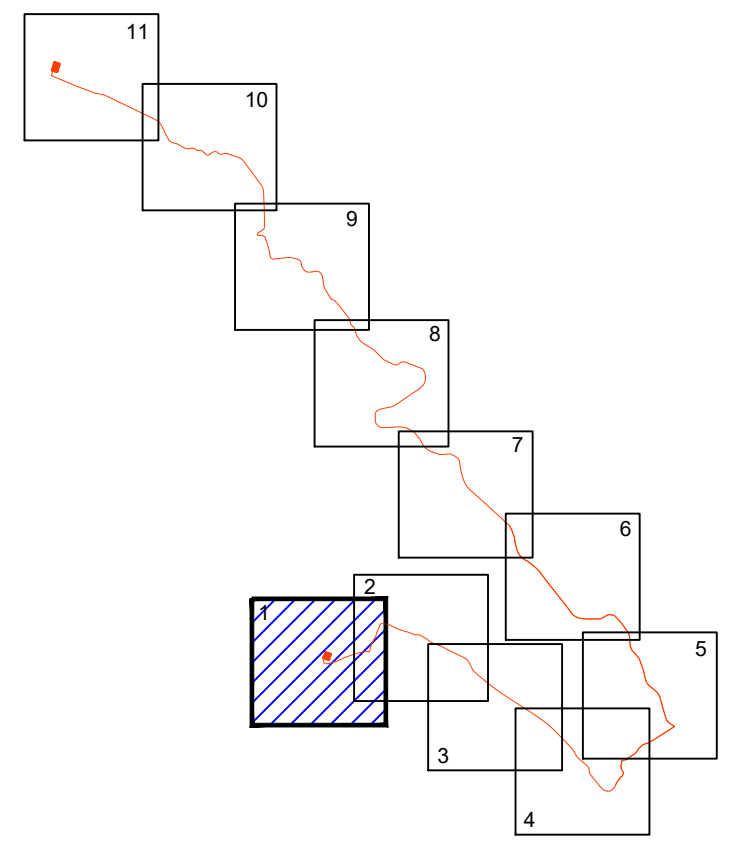
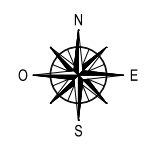
Nome Elaborato:

Planimetria catastale con Aree Potenzialmente Impegnate








00	Febbraio 2022	PRIMA EMISSIONE	INSE s.r.l.	F. Di Maso	Bentu Energy Srl
Rev.	Data	Oggetto della revisione	Elaborato	Verificato	Approvato
Scala:	1:4.000				
Formato:	A3	Codice Pratica	S230	Codice Elaborato	IT-VesThi-Clp-EW-DW-05.a



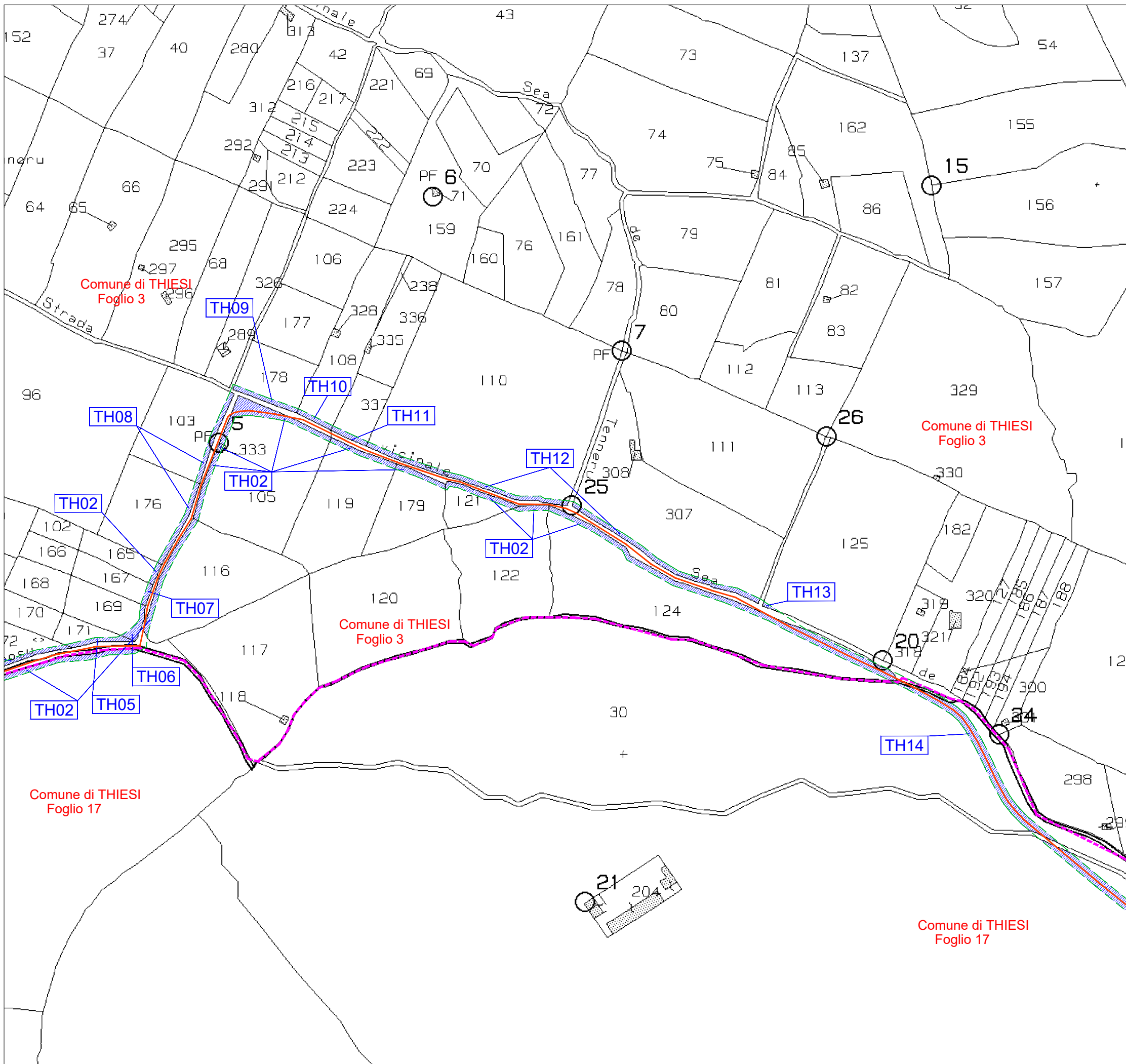
QUADRO DI UNIONE



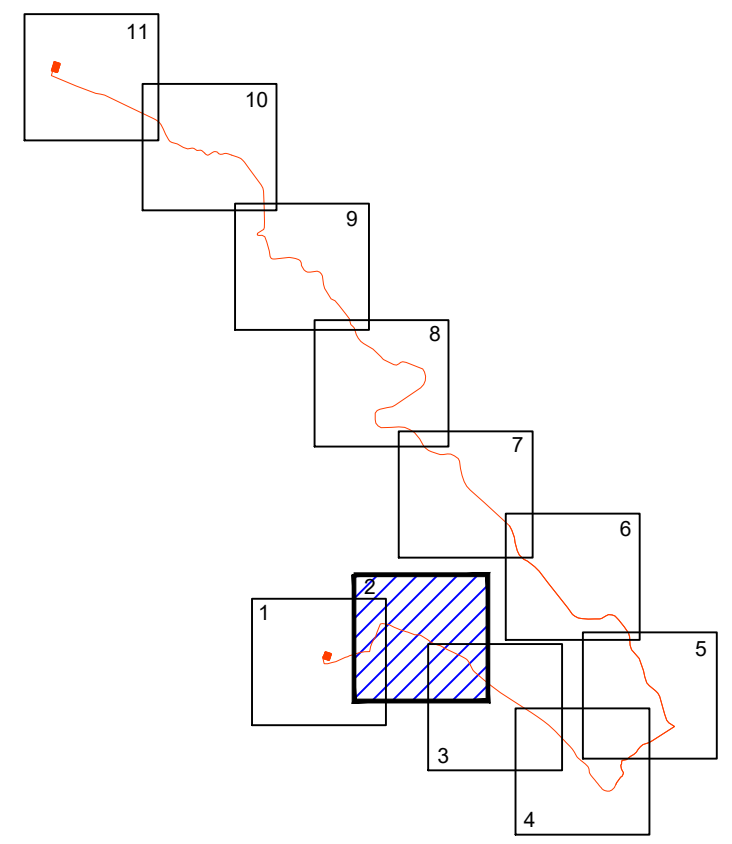
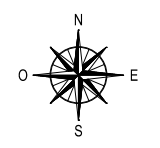
LEGENDA:

-  Elettrodotto in cavo 150kV in progetto
-  Area Potenzialmente Impegnata
-  Area di esproprio
-  Fascia di rispetto (2 m)
-  Confini Amministrativi - Comuni
-  Limite foglio catastale
-  Numero di piano








NOME DEL FILE	SCALA CAD	FORMATO	SCALA	FOGLIO
IT-VESTHI-CLP-EW-DW-05.A	1 unità = CAD	A3	1:4000	1 / 11



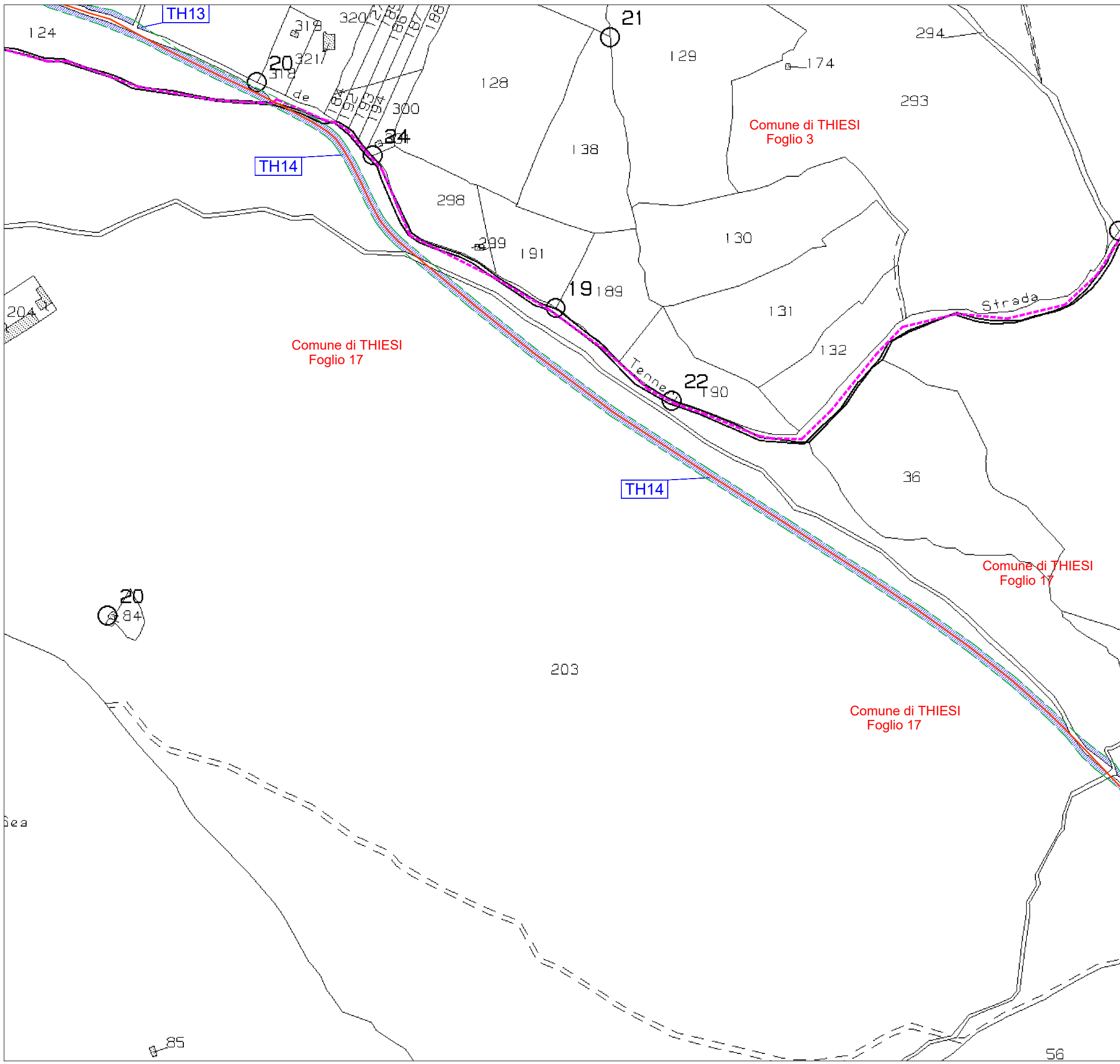
QUADRO DI UNIONE



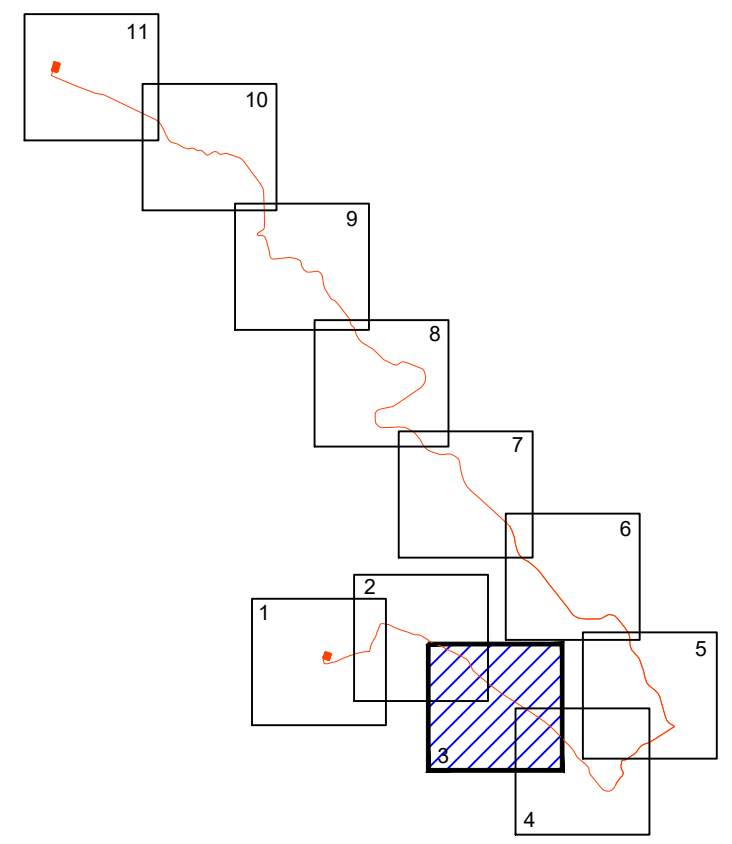
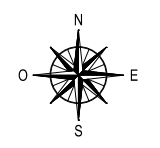
LEGENDA:

-  Elettrodotto in cavo 150kV in progetto
-  Area Potenzialmente Impegnata
-  Area di esproprio
-  Fascia di rispetto (2 m)
-  Confini Amministrativi - Comuni
-  Limite foglio catastale
-  AA00 Numero di piano








NOME DEL FILE	SCALA CAD	FORMATO	SCALA	FOGLIO
IT-VESTHI-CLP-EW-DW-05.A	1 unità = CAD	A3	1:4000	2 / 11



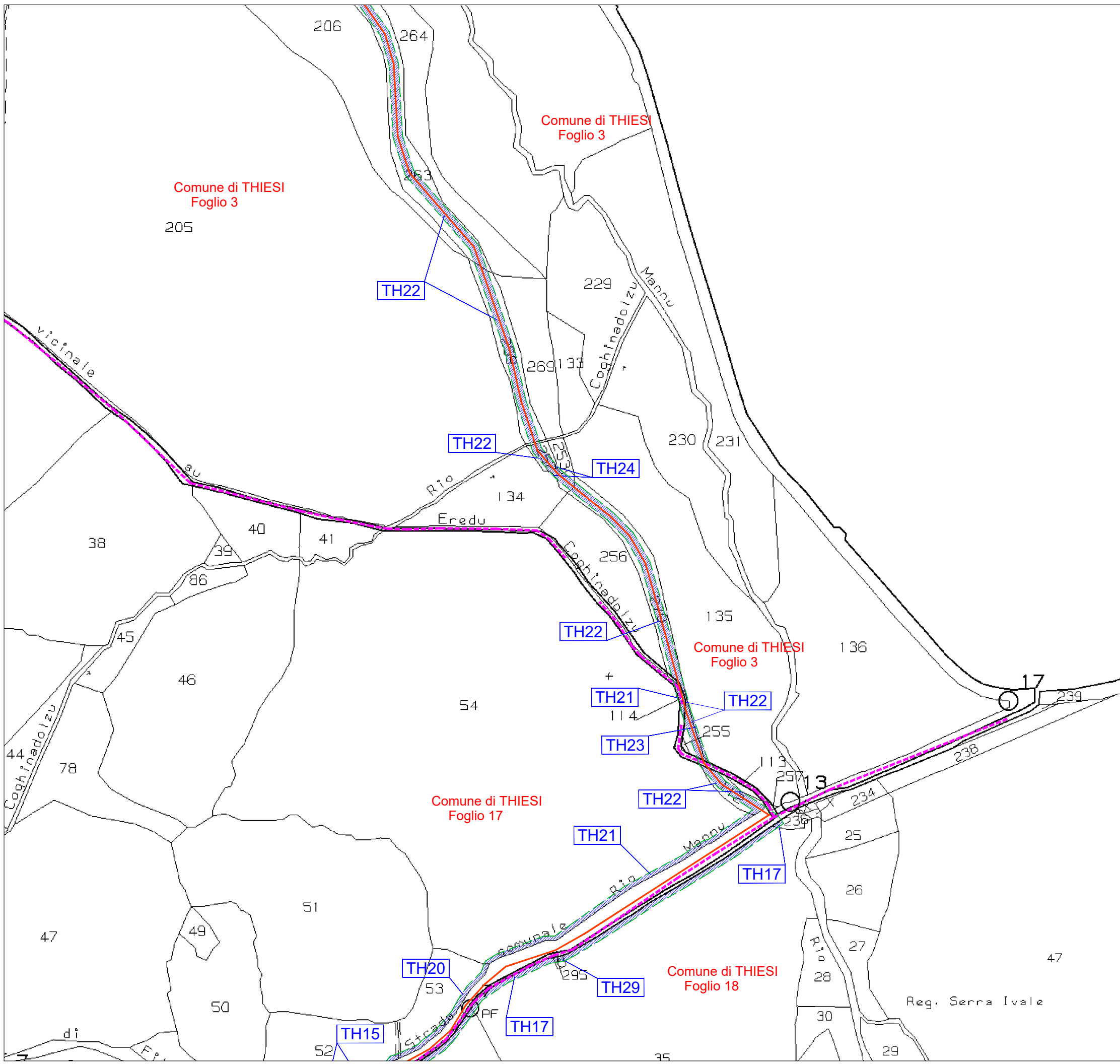
QUADRO DI UNIONE



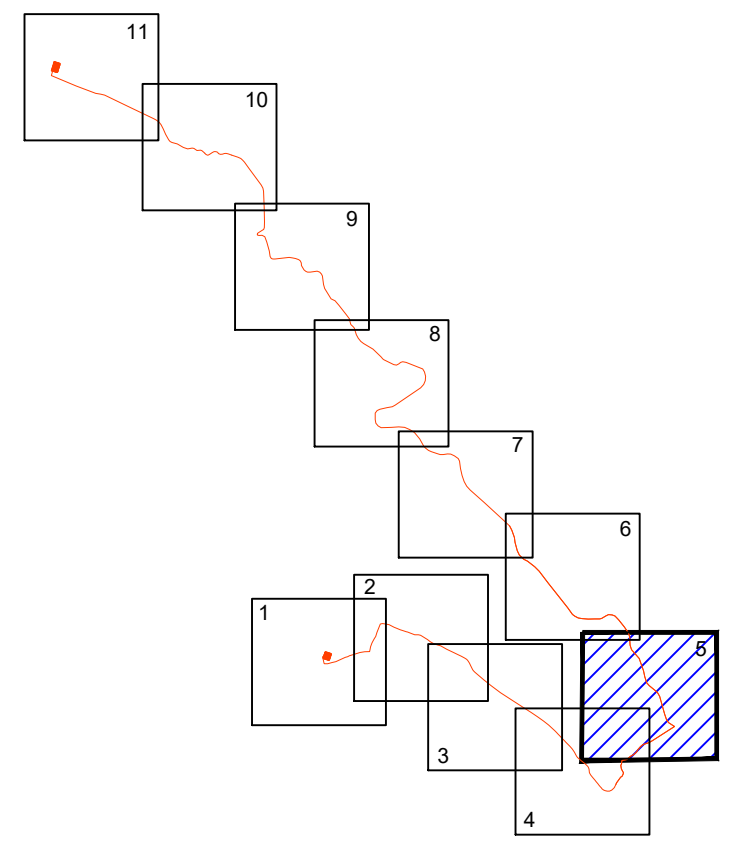
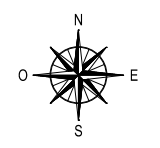
LEGENDA:

-  Elettrodotto in cavo 150kV in progetto
-  Area Potenzialmente Impegnata
-  Area di esproprio
-  Fascia di rispetto (2 m)
-  Confini Amministrativi - Comuni
-  Limite foglio catastale
-  Numero di piano








NOME DEL FILE	SCALA CAD	FORMATO	SCALA	FOGLIO
IT-VESTHI-CLP-EW-DW-05.A	1 unità = CAD	A3	1:4000	3 / 11



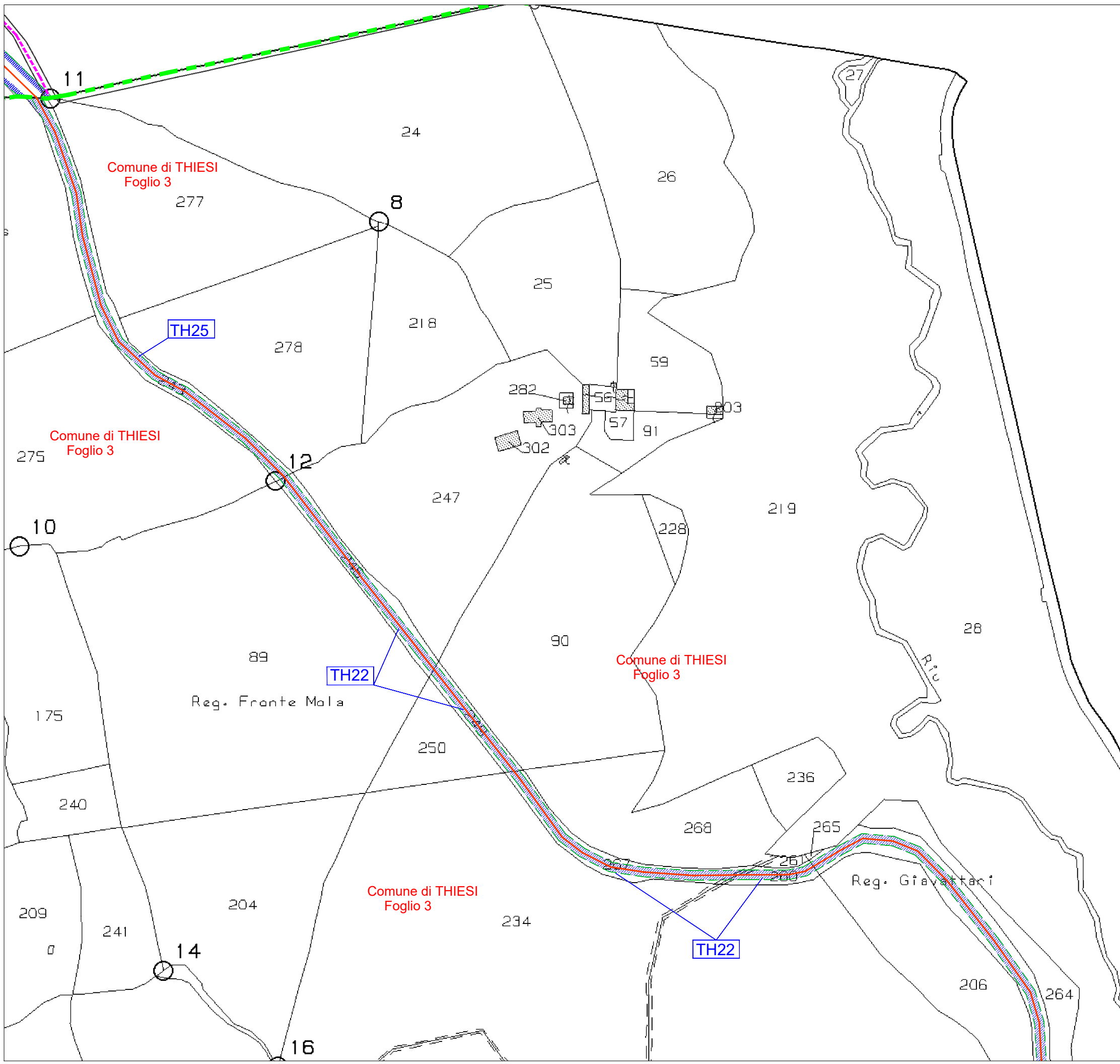
QUADRO DI UNIONE



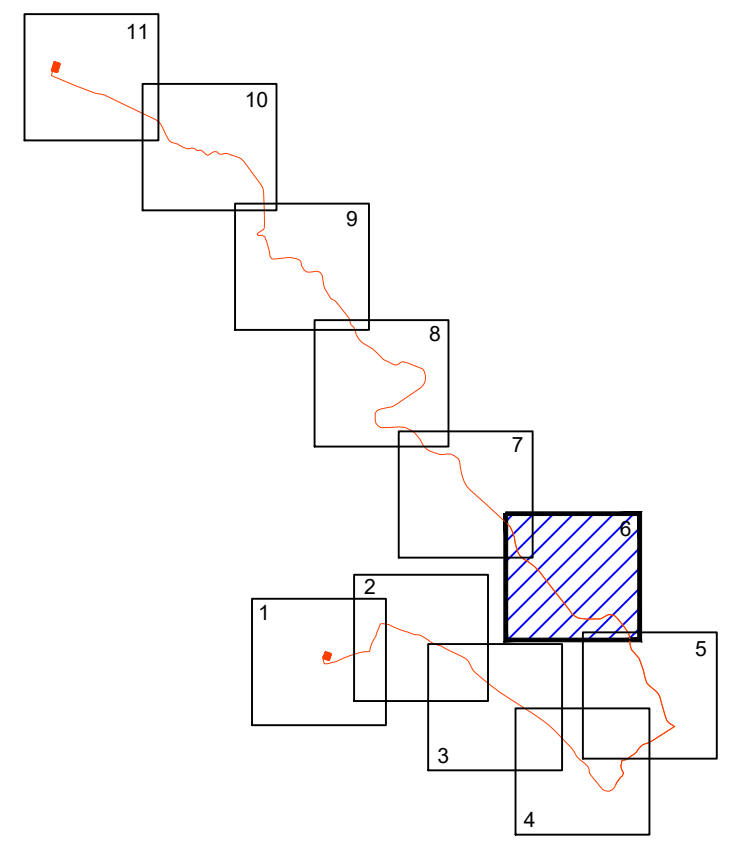
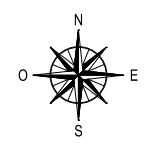
LEGENDA:

-  Elettrodotto in cavo 150kV in progetto
-  Area Potenzialmente Impegnata
-  Area di esproprio
-  Fascia di rispetto (2 m)
-  Confini Amministrativi - Comuni
-  Limite foglio catastale
-  AA00 Numero di piano








NOME DEL FILE	SCALA CAD	FORMATO	SCALA	FOGLIO
IT-VESTHI-CLP-EW-DW-05.A	1 unità = CAD	A3	1:4000	5 / 11



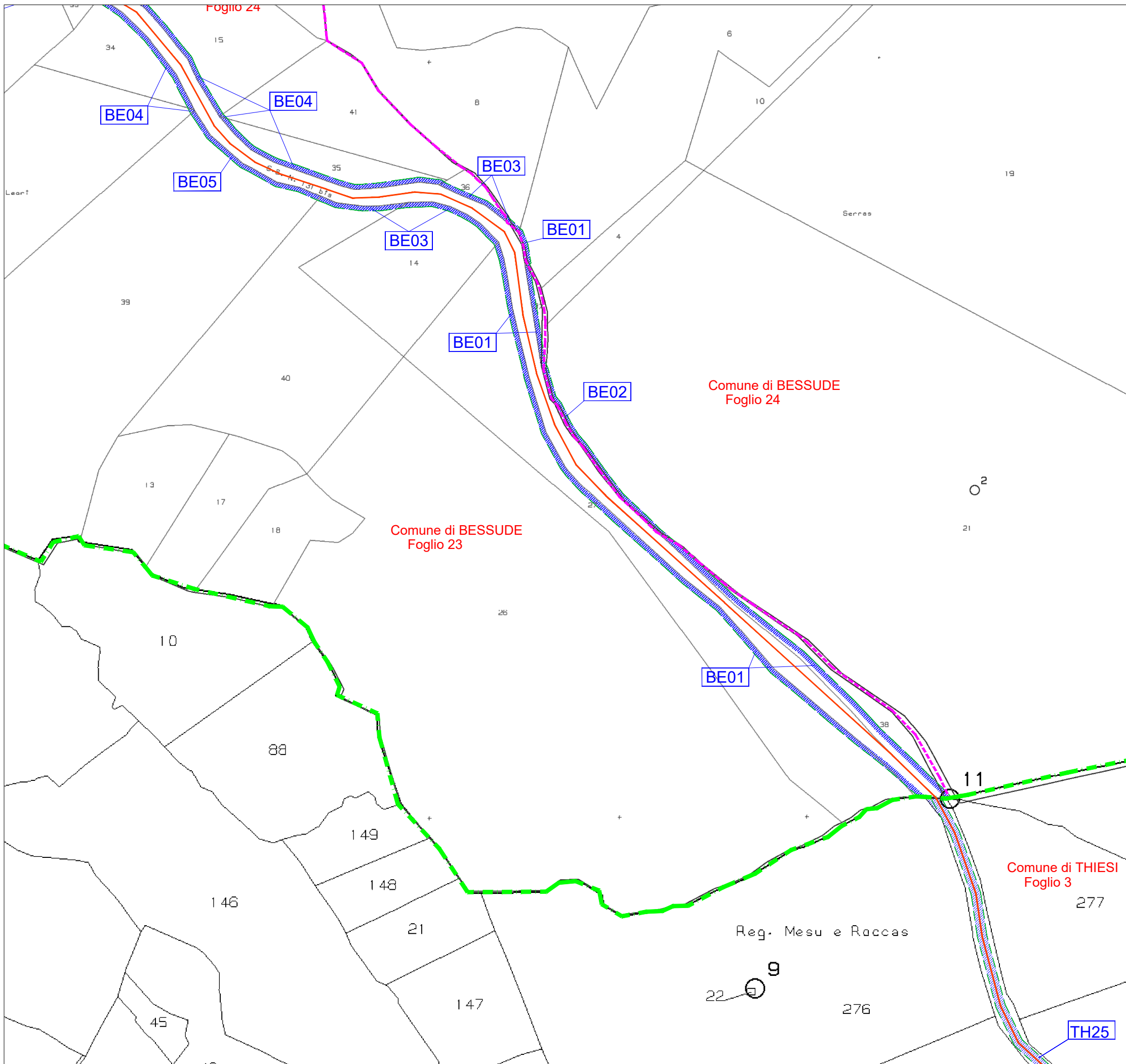
QUADRO DI UNIONE



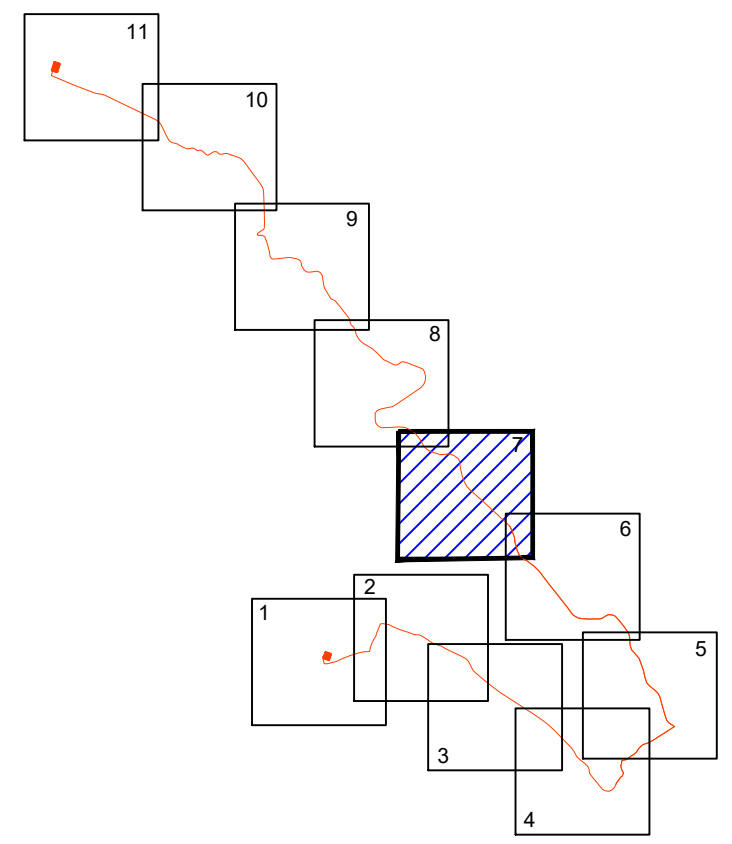
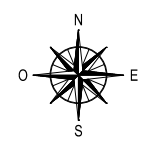
LEGENDA:

-  Elettrodotto in cavo 150kV in progetto
-  Area Potenzialmente Impegnata
-  Area di esproprio
-  Fascia di rispetto (2 m)
-  Confini Amministrativi - Comuni
-  Limite foglio catastale
-  Numero di piano








NOME DEL FILE	SCALA CAD	FORMATO	SCALA	FOGLIO
IT-VESTHI-CLP-EW-DW-05.A	1 unità = CAD	A3	1:4000	6 / 11



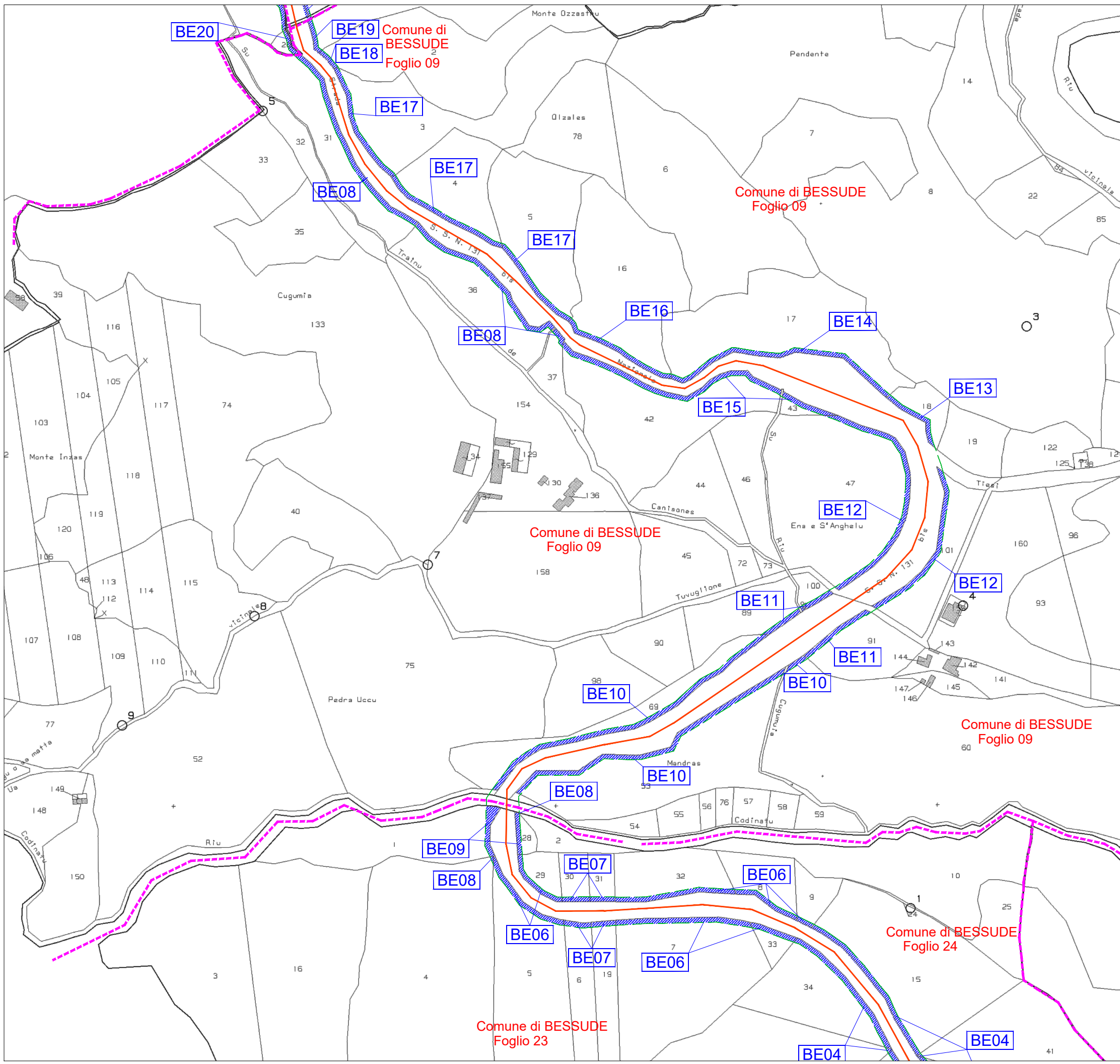
QUADRO DI UNIONE



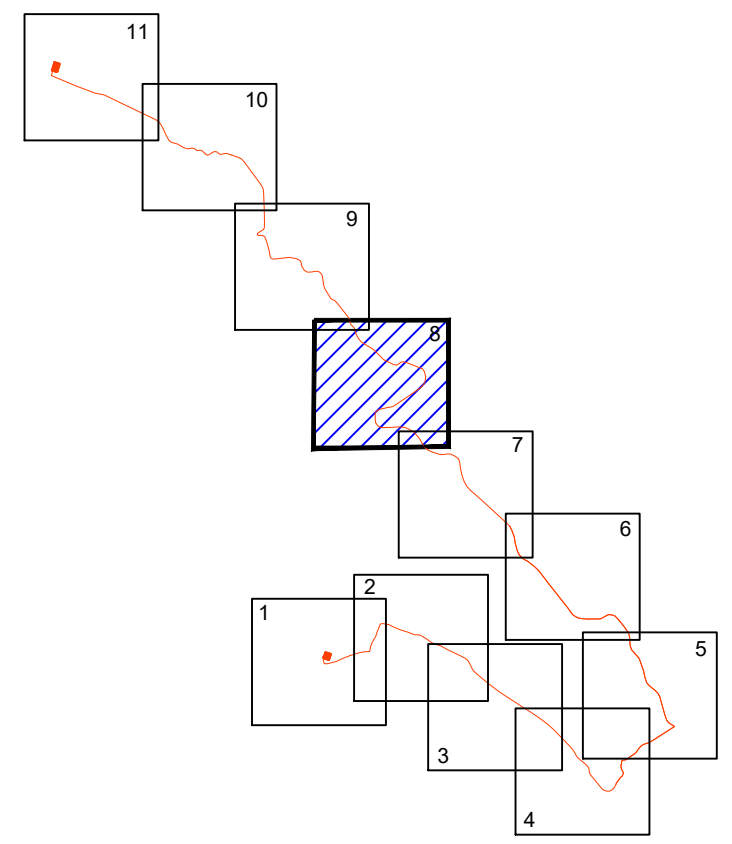
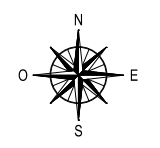
LEGENDA:

-  Elettrodotto in cavo 150kV in progetto
-  Area Potenzialmente Impegnata
-  Area di esproprio
-  Fascia di rispetto (2 m)
-  Confini Amministrativi - Comuni
-  Limite foglio catastale
-  Numero di piano








NOME DEL FILE	SCALA CAD	FORMATO	SCALA	FOGLIO
IT-VESTHI-CLP-EW-DW-05.A	1 unità = CAD	A3	1:4000	7 / 11



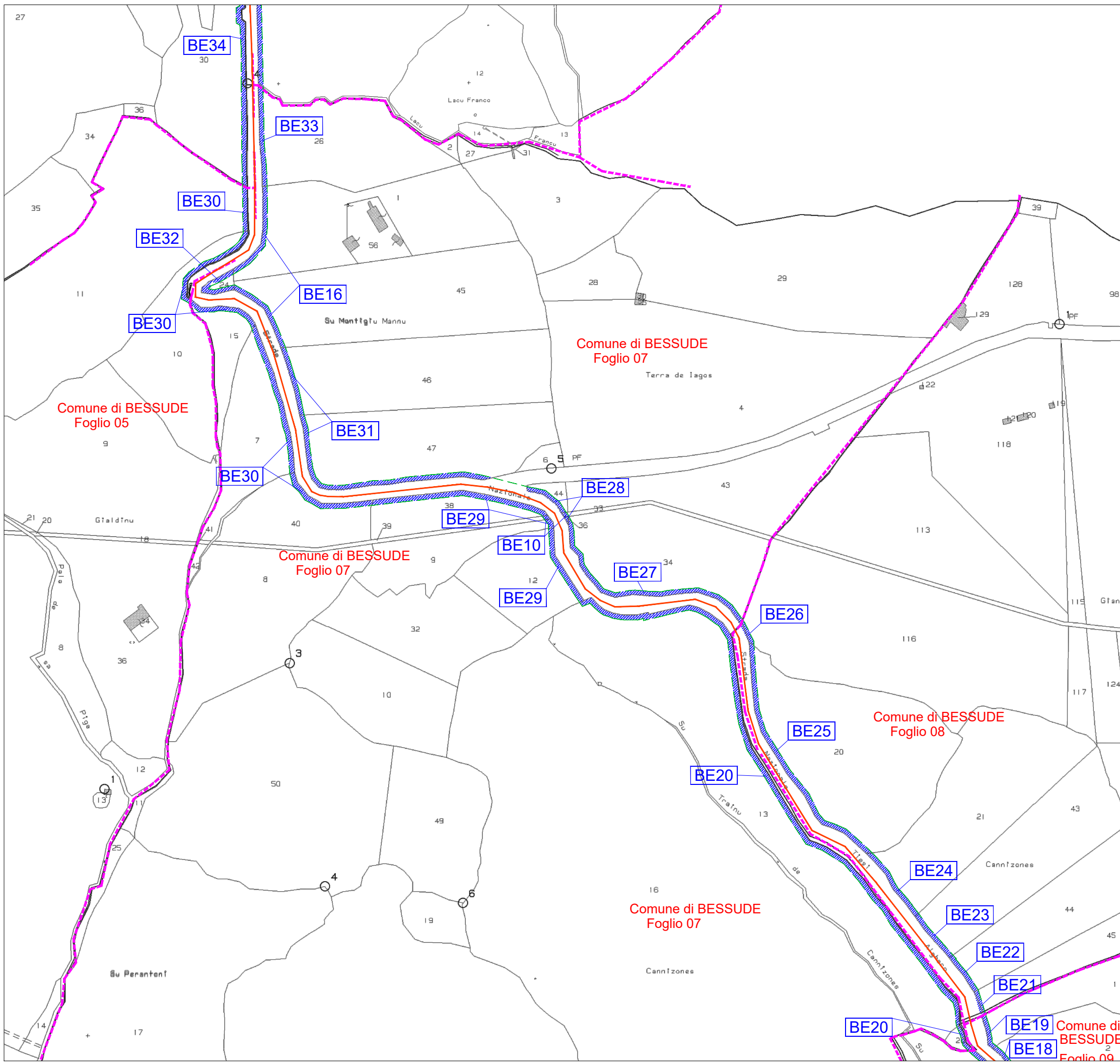
QUADRO DI UNIONE



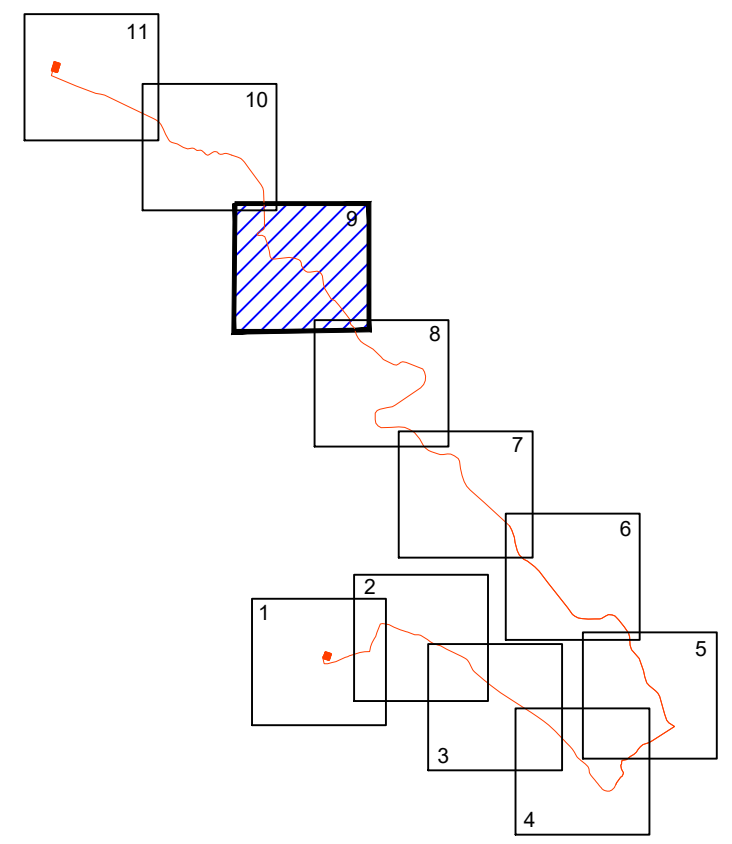
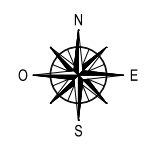
LEGENDA:

-  Elettrodotto in cavo 150kV in progetto
-  Area Potenzialmente Impegnata
-  Area di esproprio
-  Fascia di rispetto (2 m)
-  Confini Amministrativi - Comuni
-  Limite foglio catastale
-  AA00 Numero di piano








NOME DEL FILE	SCALA CAD	FORMATO	SCALA	FOGLIO
IT-VESTHI-CLP-EW-DW-05.A	1 unità = CAD	A3	1:4000	8 / 11



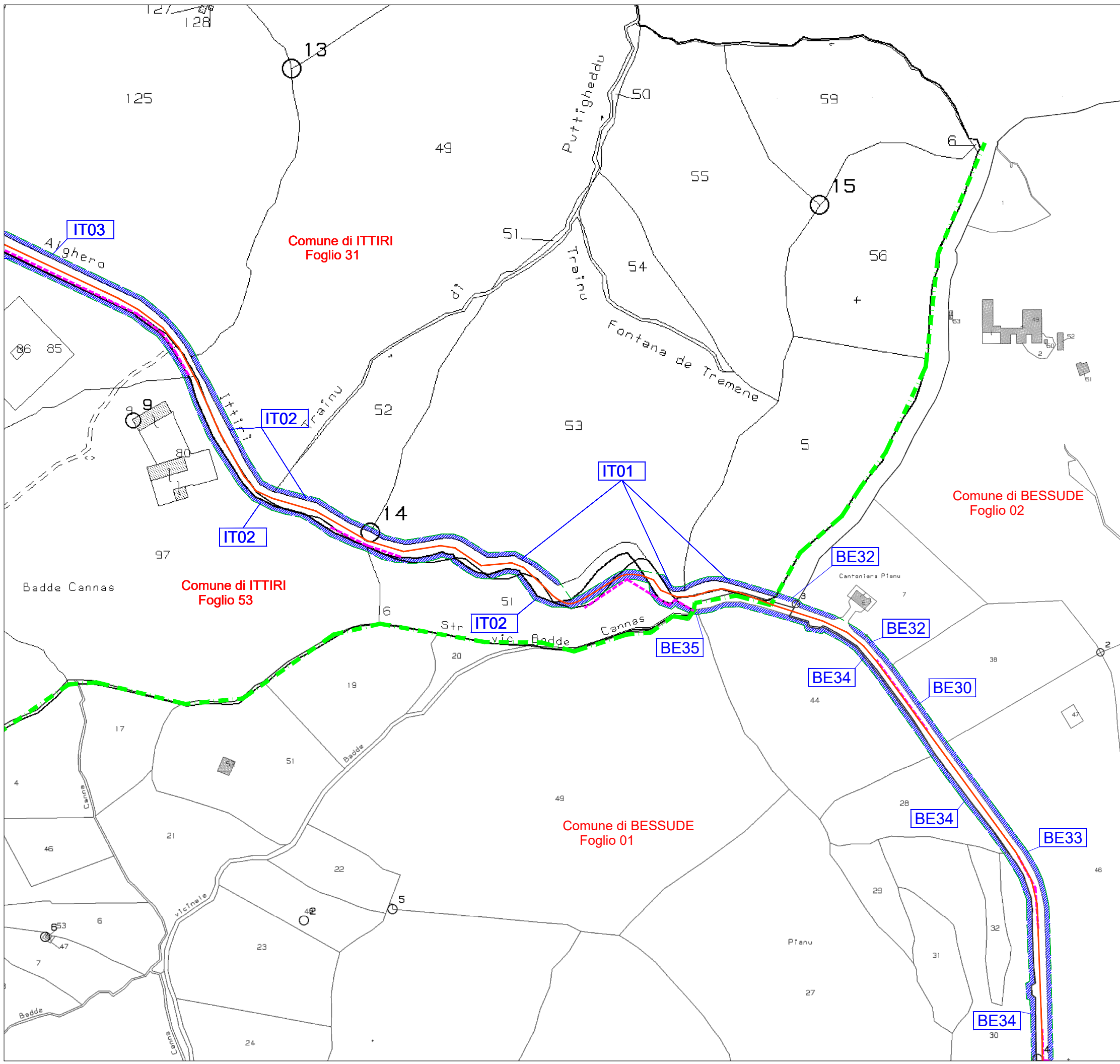
QUADRO DI UNIONE



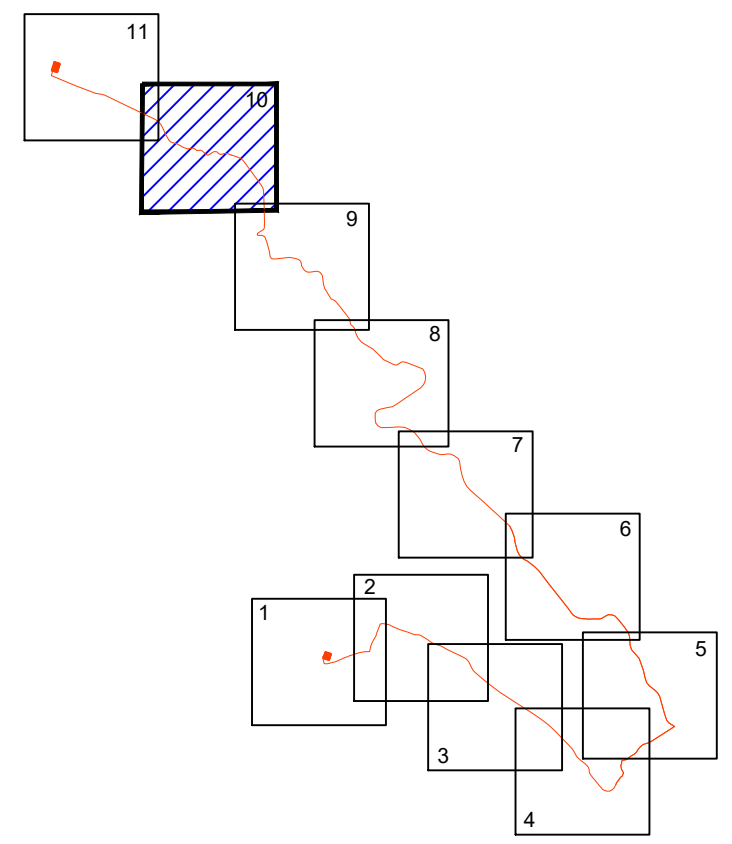
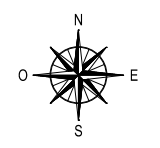
LEGENDA:

-  Elettrodotto in cavo 150kV in progetto
-  Area Potenzialmente Impegnata
-  Area di esproprio
-  Fascia di rispetto (2 m)
-  Confini Amministrativi - Comuni
-  Limite foglio catastale
-  AA00 Numero di piano








NOME DEL FILE	SCALA CAD	FORMATO	SCALA	FOGLIO
IT-VESTHI-CLP-EW-DW-05.A	1 unità = CAD	A3	1:4000	9 / 11



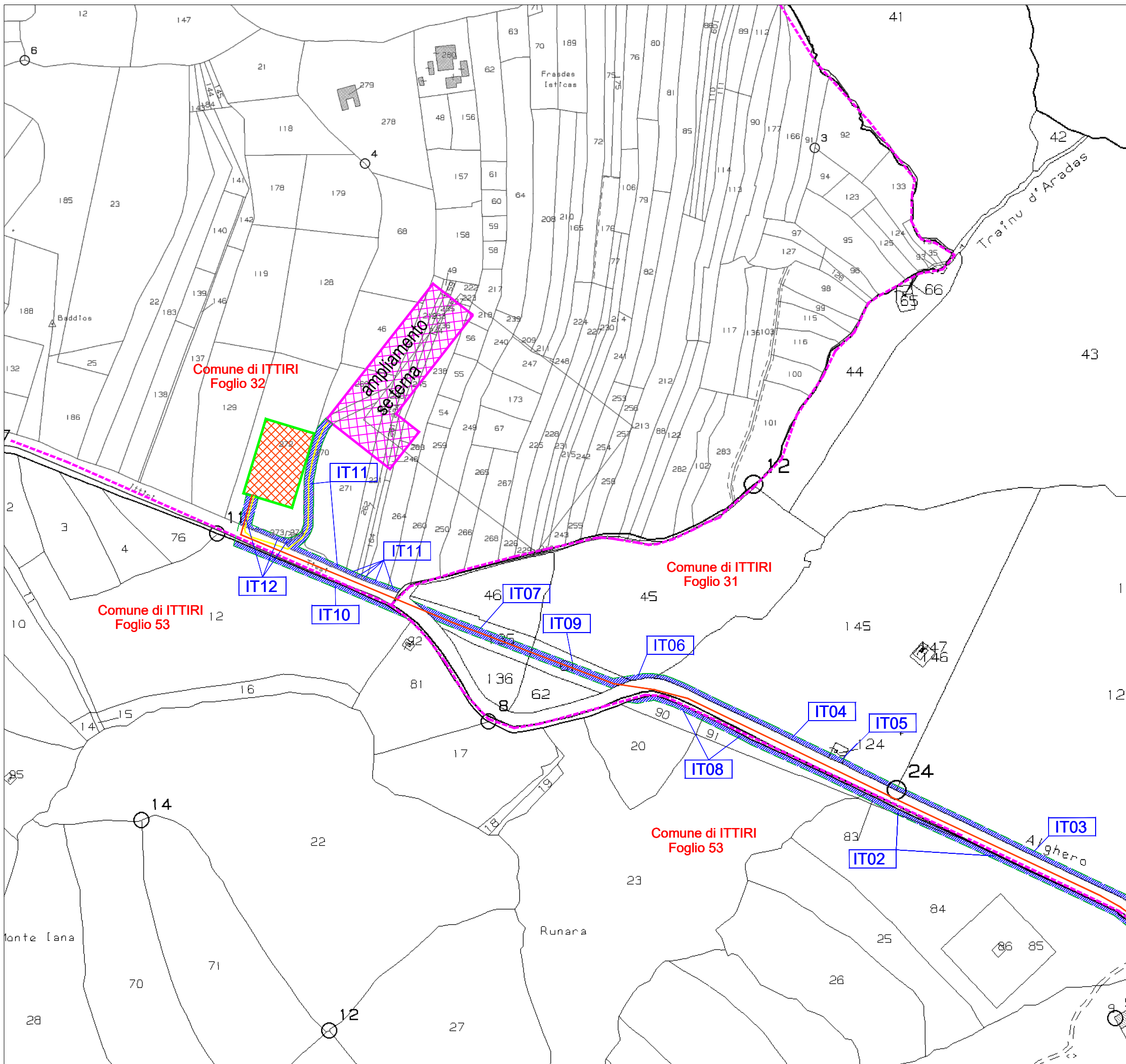
QUADRO DI UNIONE



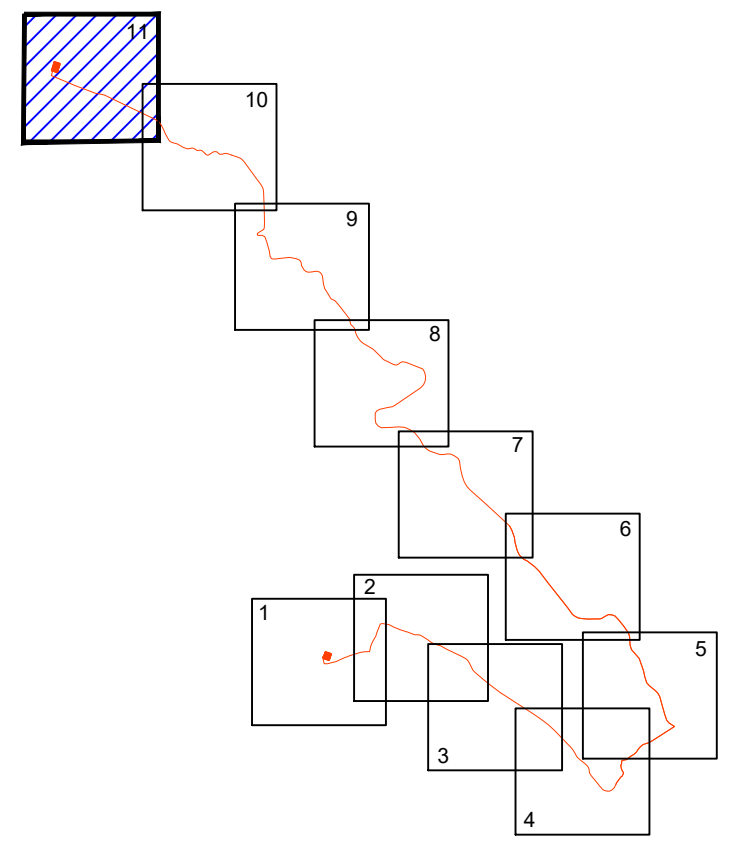
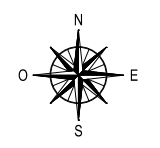
LEGENDA:

-  Elettrodotto in cavo 150kV in progetto
-  Area Potenzialmente Impegnata
-  Area di esproprio
-  Fascia di rispetto (2 m)
-  Confini Amministrativi - Comuni
-  Limite foglio catastale
-  Numero di piano








NOME DEL FILE	SCALA CAD	FORMATO	SCALA	FOGLIO
IT-VESTHI-CLP-EW-DW-05.A	1 unità = CAD	A3	1:4000	10 / 11



QUADRO DI UNIONE



LEGENDA:

-  Elettrodotto in cavo 150kV in progetto
-  Area Potenzialmente Impegnata
-  Area di esproprio
-  Fascia di rispetto (2 m)
-  Confini Amministrativi - Comuni
-  Limite foglio catastale
-  Numero di piano

NOME DEL FILE	SCALA CAD	FORMATO	SCALA	FOGLIO
IT-VESTHI-CLP-EW-DW-05.A	1 unità = CAD	A3	1:4000	11 / 11