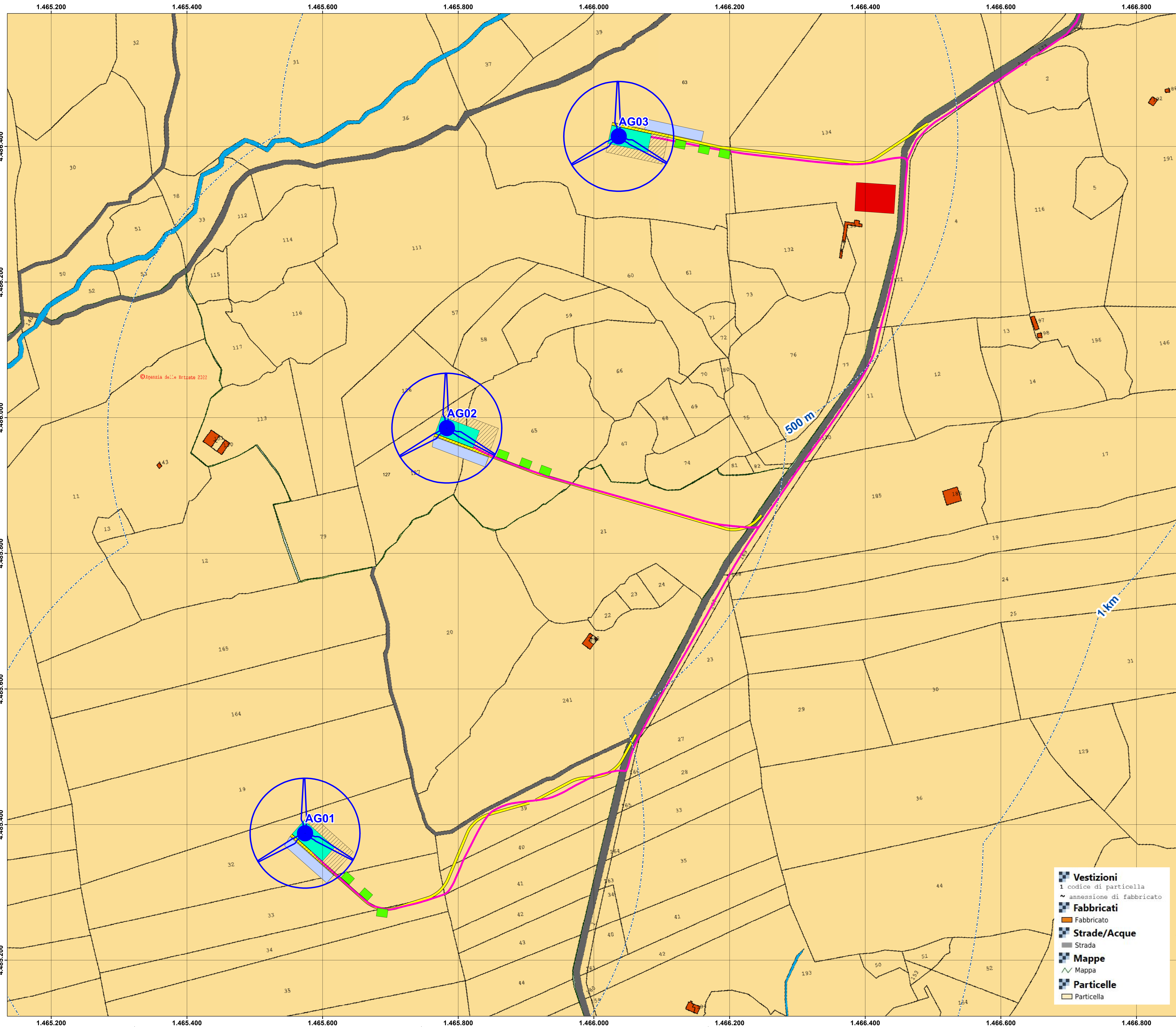
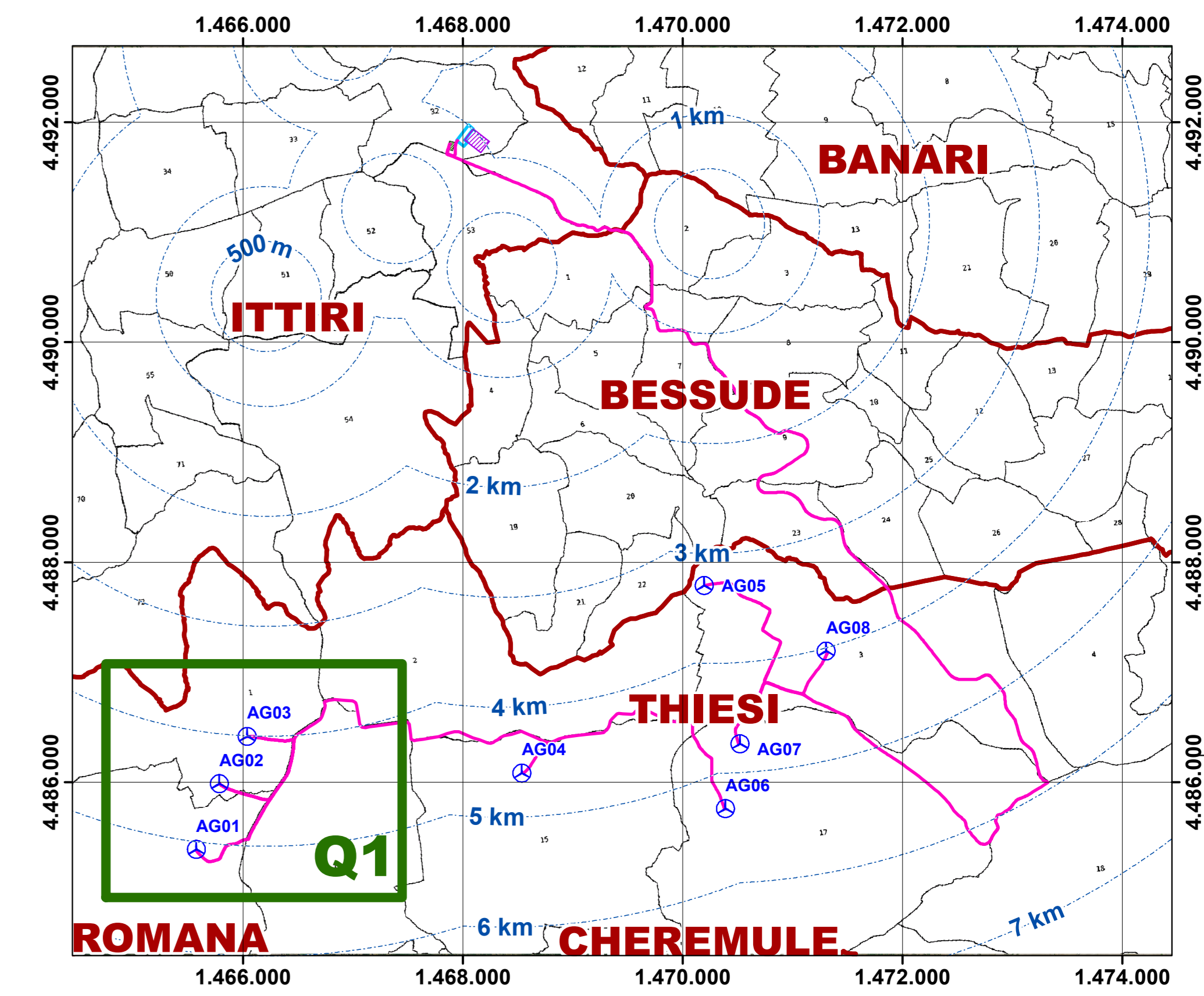


scala 1:2.000 1 cm = 20 m

Link WMS cartografia catastale - Agenzia delle Entrate



scala 1:40.000 1 cm = 400 m



Legenda

- Buffer distanze da area di progetto
- Aerogeneratori
- Plinti
- Piazzola definitiva
- Area di appoggio pale
- Piazzole ausiliarie
- Piazzole provvisorie
- Area di cantiere
- Cavidotto
- Viabilità parco
- SE di trasformazione Thiesi
- SE di trasformazione Ittiri
- SE Stazione Terna esistente
- Stazione di ampliamento

Vestizioni
 1 codice di particella
 ~ ammissione di fabbricato

Fabbricati
 Fabbricato

Strade/Acque
 Strada

Mappe
 Mappa

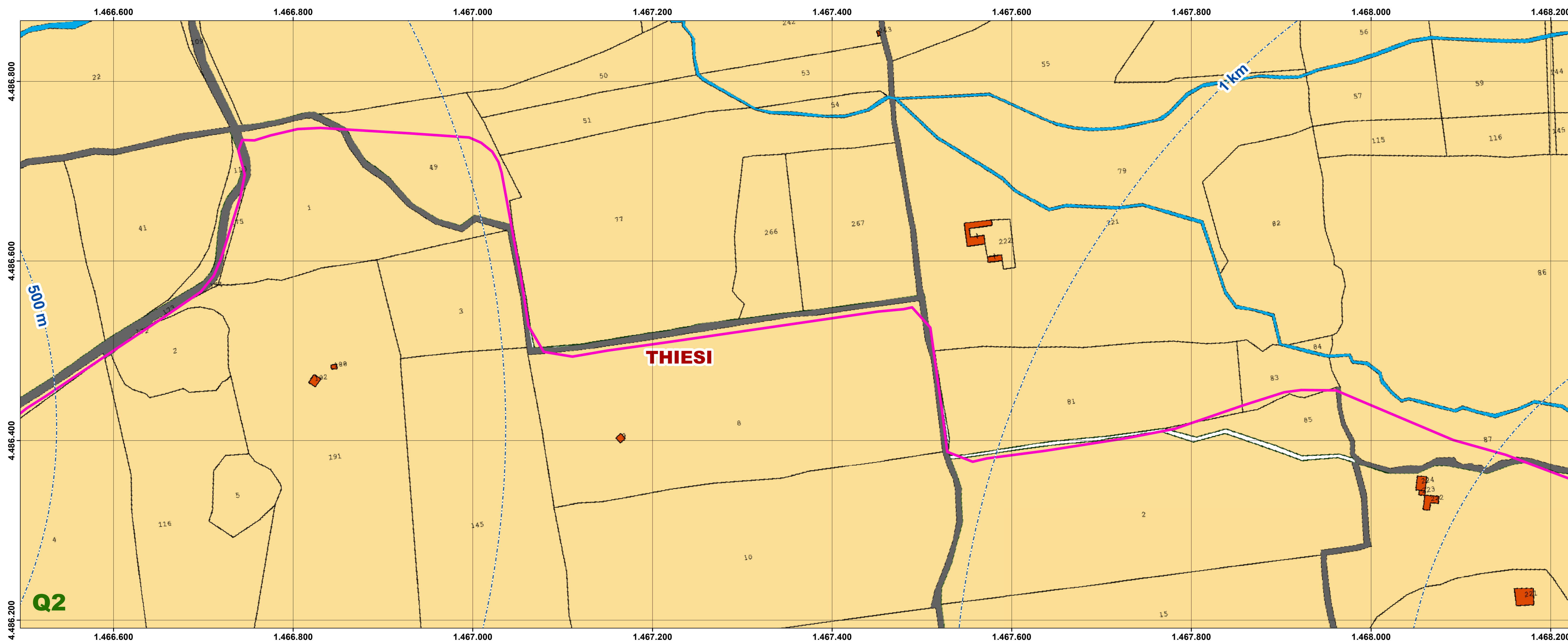
Particelle
 Particella

 REGIONE AUTONOMA DI SARDEGNA REGIONE AUTONOMA DELLA SARDEGNA		 Comune di Thiesi			
Committente: Bentu Energy Srl		Bentu Energy Srl Via Sardegna, 40 00187 Roma P.IVA/C.F. 15800451003			
Titolo del Progetto: Parco Eolico Bentu sito nel Comune di Thiesi					
Documento: Inquadramento catastale		N. Documento: IT-VesBen-CLP-SIA-DW-04			
Progettista: Dott. Ing. Bruno Manca Dott.ssa Ing. Silvia Esana Dott. Giulio Cusi Dott. Ing. Luca Salvadori					
Rev	Data Revisione	Descrizione	Redatto	Controllato	Approvato
00	28.09.2022				

Inquadramento su WMS della cartografia catastale - Q2

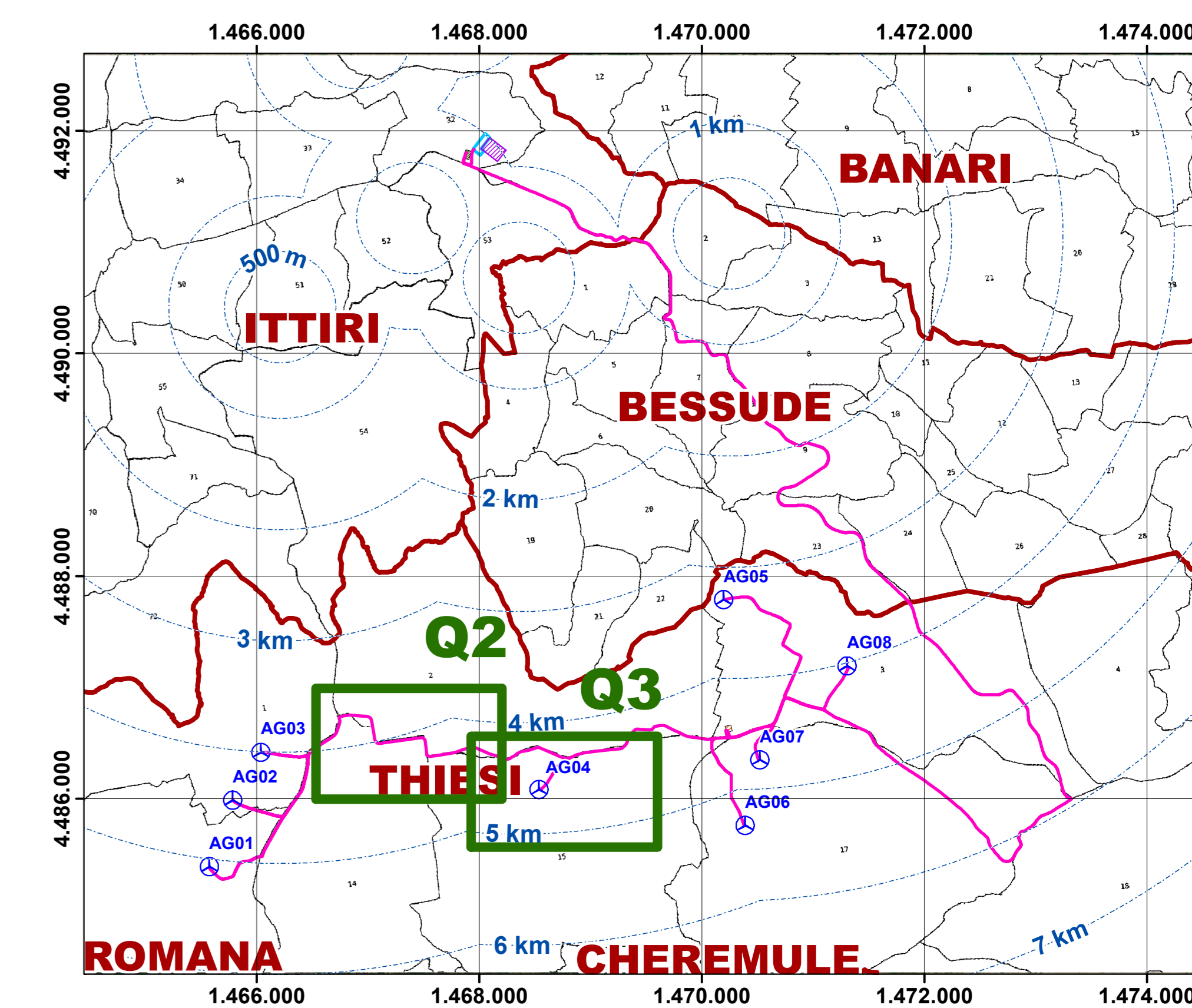
scala 1:2.000 1 cm = 20 m

Link WMS cartografia catastale - Agenzia delle Entrate



Quadro di unione su fogli catastali

scala 1:40.000 1 cm = 400 m

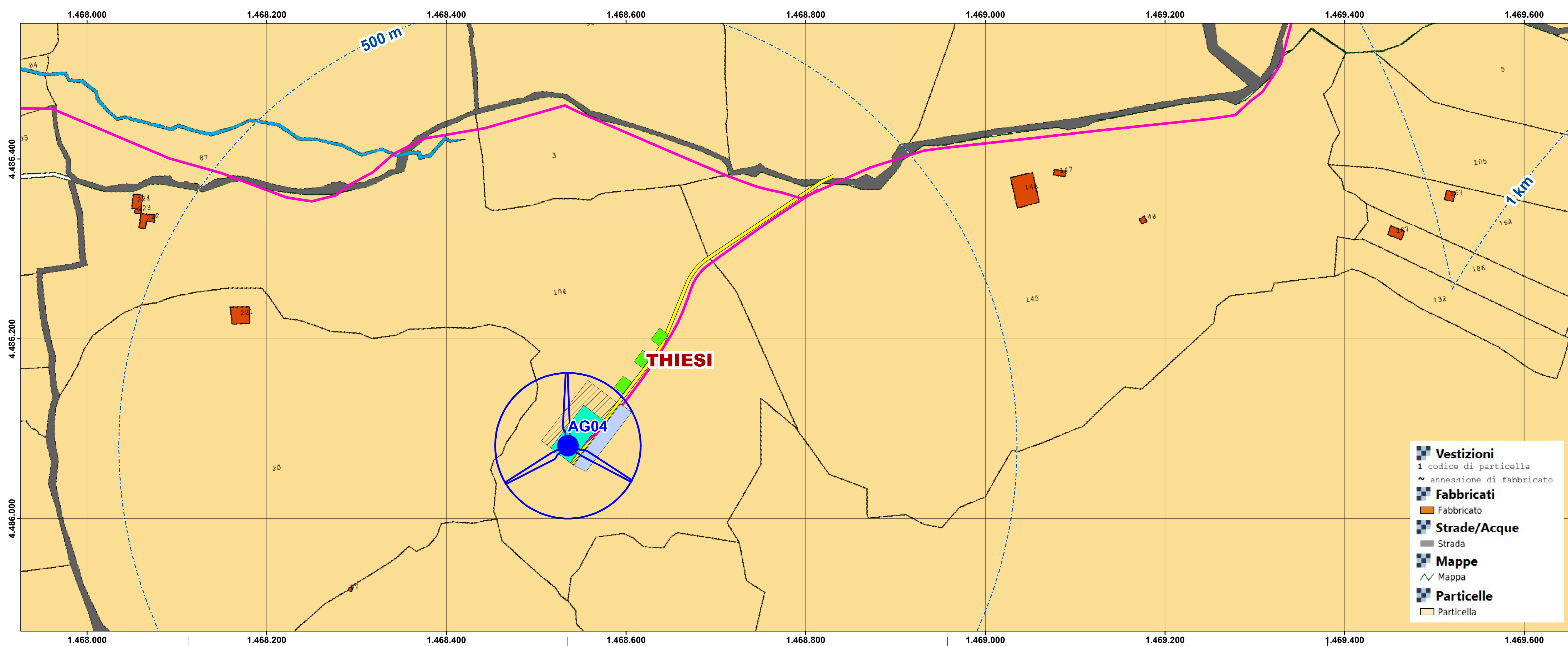


Legenda

- Buffer distanze da area di progetto
- Aerogeneratori
- Pianti
- Piazzola definitiva
- Area di appoggio pale
- Piazzole ausiliarie
- Piazzole provvisorie
- Area di cantiere
- Cavidotto
- Viabilità parco
- SE di trasformazione Thiesi
- SE di trasformazione Ittiri
- SE Stazione Terna esistente
- Stazione di ampliamento

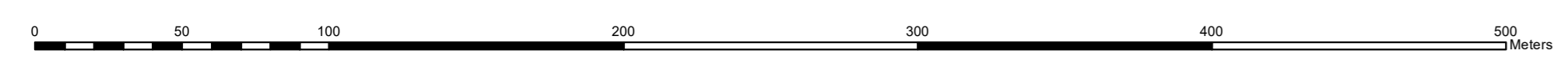
Inquadramento su WMS della cartografia catastale - Q3

scala 1:2.000 1 cm = 20 m



- Vestizioni
- 1 codice di particella
- annessione di fabbricato
- Fabbricati
- Fabbricato
- Strade/Acque
- Strada
- Mappe
- Mappa
- Particelle
- Particella

 REGIONE AUTONOMA DI SARDEGNA REGIONE AUTONOMA DELLA SARDEGNA		 Comune di Thiesi			
Committente: Bentu Energy Srl		Bentu Energy Srl Via Sardegna, 40 00187 Roma P.IVA/C.F. 15802451003			
Titolo del Progetto: Parco Eolico Bentu sito nel Comune di Thiesi					
Documento: Inquadramento catastale		N. Documento: IT-VesBen-CLP-SIA-DW-04			
Progettista: Dott. Ing. Bruno Manca Dott.ssa Ing. Silvia Esana Dott. Giulio Caci Dott. Ing. Luca Salvadori					
Rev	Data Revisione	Descrizione	Redatto	Controllato	Approvato
00	28.09.2022				

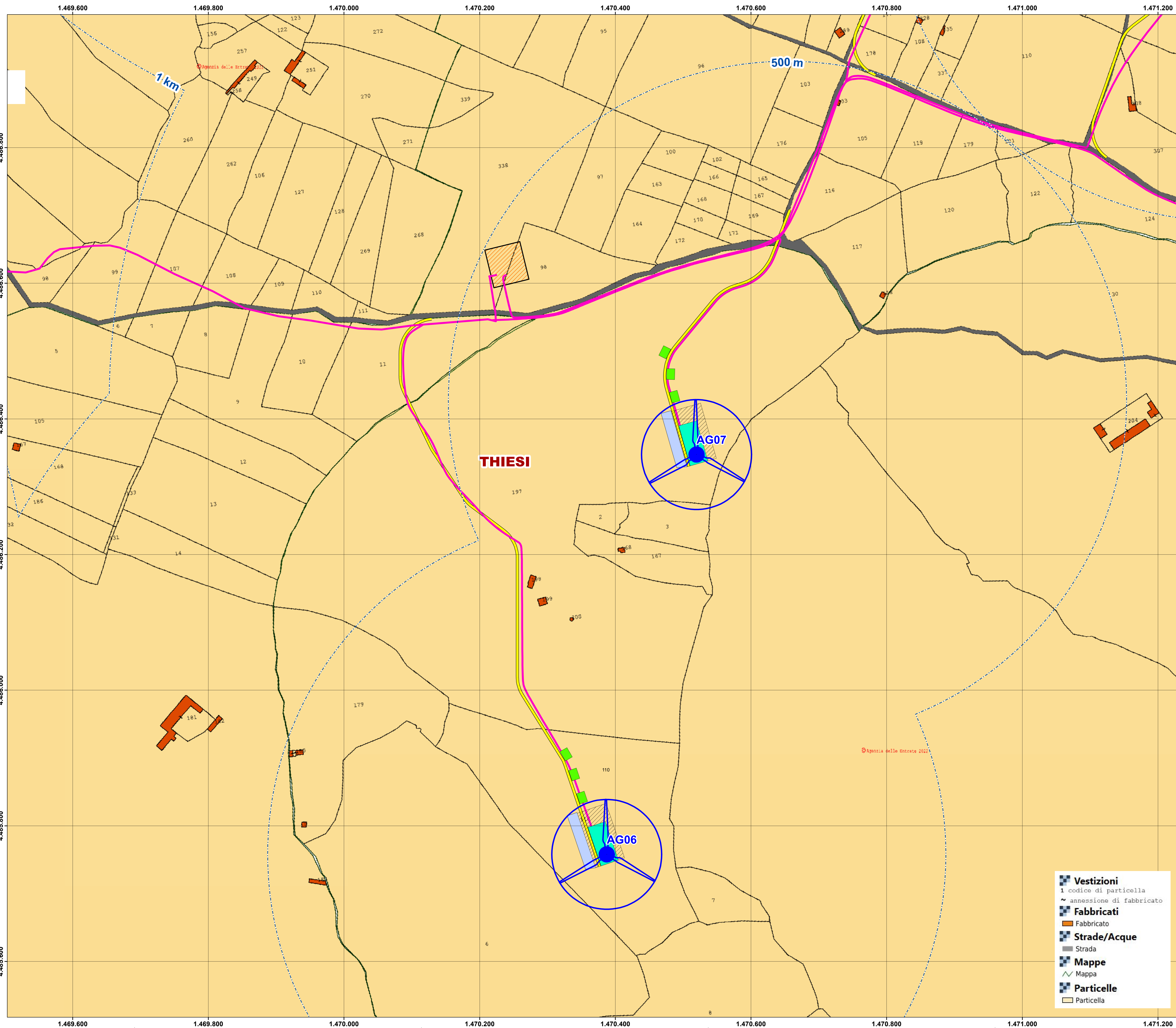
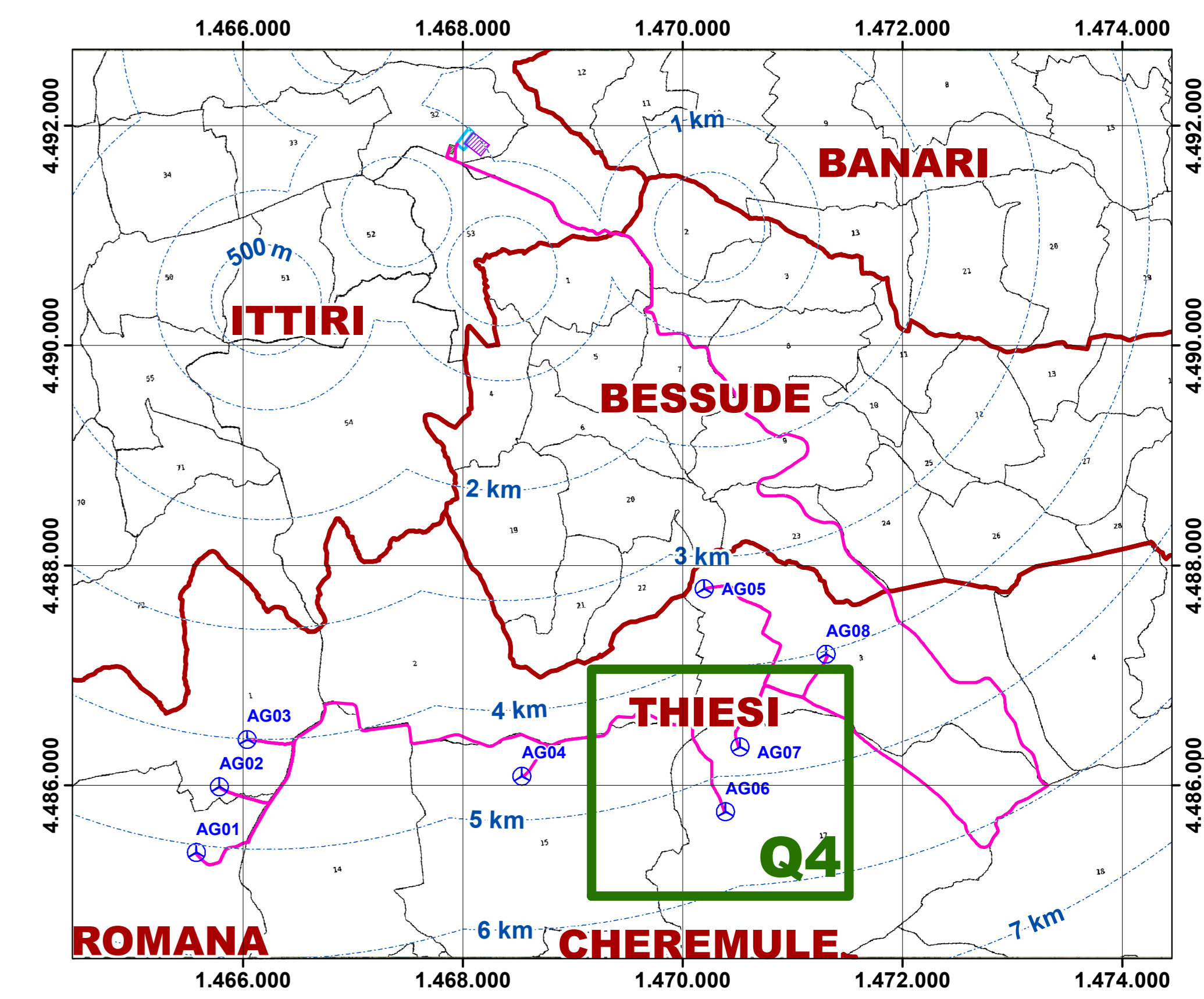


scala 1:2.000 1 cm = 20 m

Link WMS cartografia catastale - Agenzia delle Entrate



scala 1:40.000 1 cm = 400 m



Legenda

- Buffer distanze da area di progetto
- Aerogeneratori
- Plinti
- Piazzola definitiva
- Area di appoggio pale
- Piazzole ausiliarie
- Piazzole provvisorie
- Area di cantiere
- Cavidotto
- Viabilità parco
- SE di trasformazione Thiesi
- SE di trasformazione Ittiri
- SE Stazione Terna esistente
- Stazione di ampliamento

Vestizioni
 1 codice di particella
 ~ annessione di fabbricato

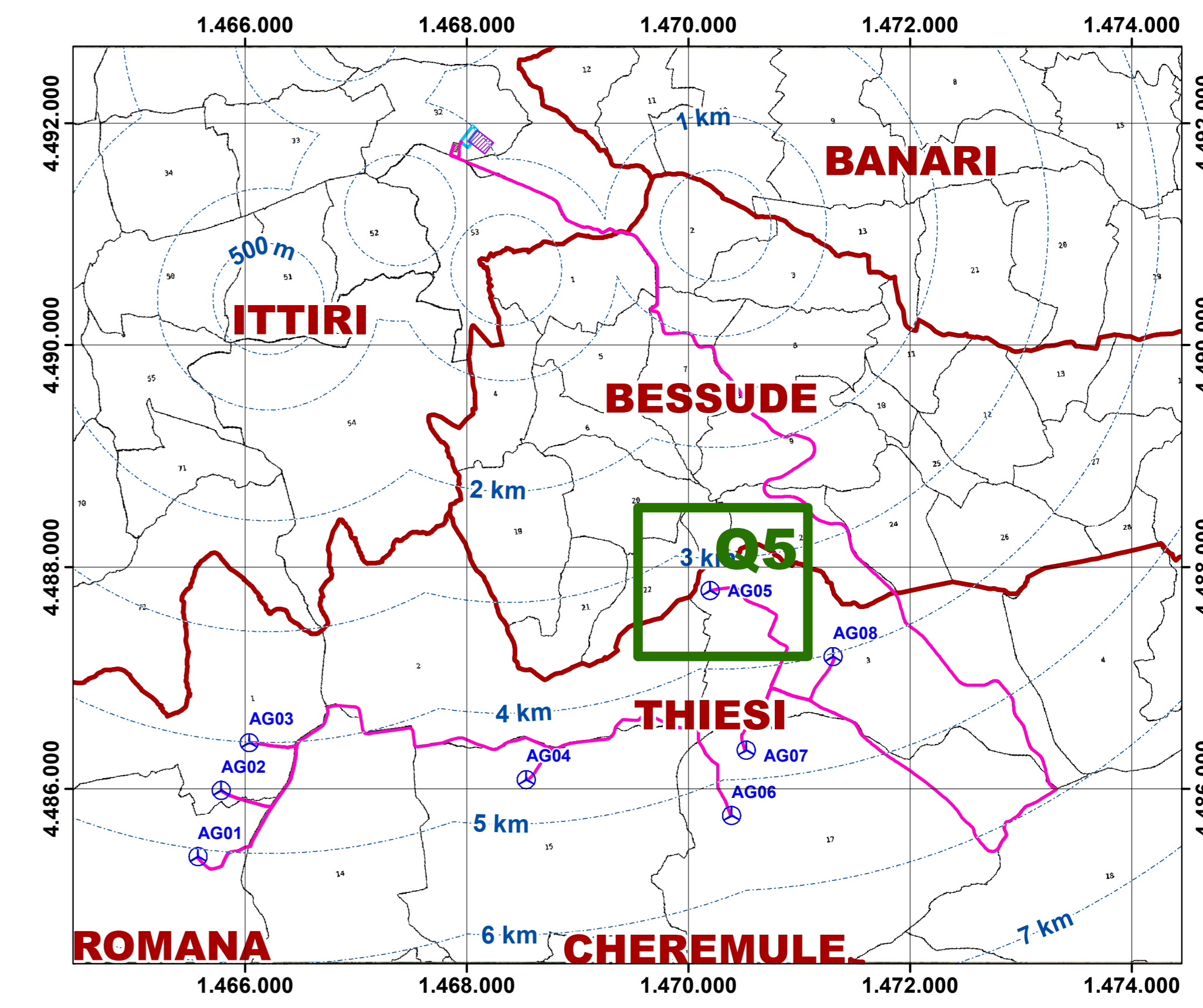
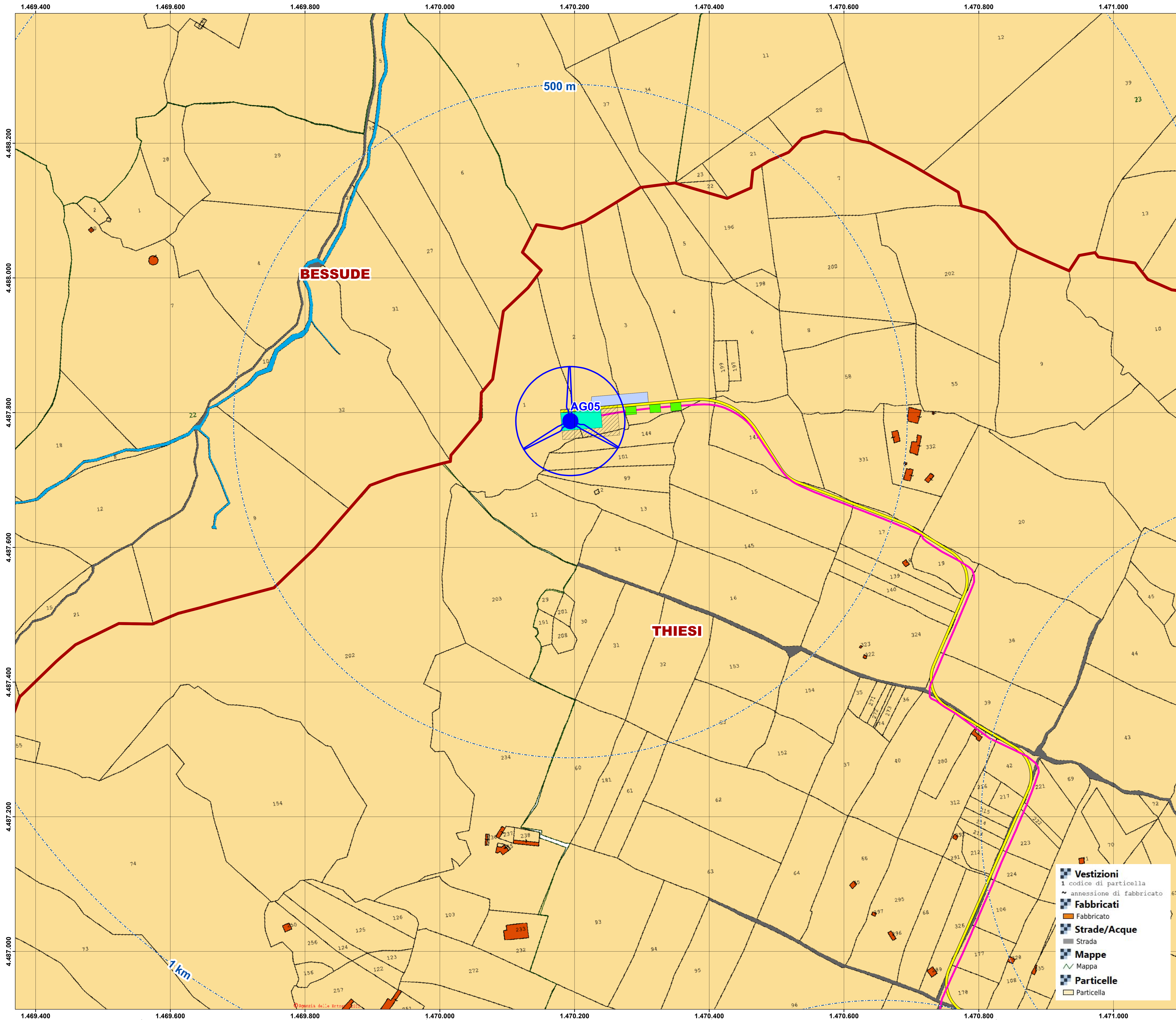
Fabbricati
 Fabbricato

Strade/Acque
 Strada

Mappe
 Mappa

Particelle
 Particella

 REGIONE AUTONOMA DI SARDEGNA REGIONE AUTONOMA DELLA SARDEGNA		 Comune di Thiesi			
Committente: Bentu Energy Srl		Bentu Energy Srl Via Sardegna, 40 00187 Roma P.IVA/C.F. 15800451003			
Titolo del Progetto: Parco Eolico Bentu sito nel Comune di Thiesi					
Documento: Inquadramento catastale		N. Documento: IT-VesBen-CLP-SIA-DW-Q4			
Progettista: Dott. Ing. Bruno Manca Dott.ssa Ing. Silvia Esana Dott. Giulio Cusi Dott. Ing. Luca Salvadori					
Rev	Data Revisione	Descrizione	Redatto	Controllato	Approvato
00	28.09.2022				



Legenda

- Buffer distanze da area di progetto
- Aerogeneratori
- Plinti
- Piazzola definitiva
- Area di appoggio pale
- Piazzole ausiliarie
- Piazzole provvisorie
- Area di cantiere
- Cavidotto
- Viabilità parco
- SE di trasformazione Thiesi
- SE di trasformazione Ittiri
- SE Stazione Terna esistente
- Stazione di ampliamento

Vestizioni
1 codice di particella
~ connessione di fabbricato

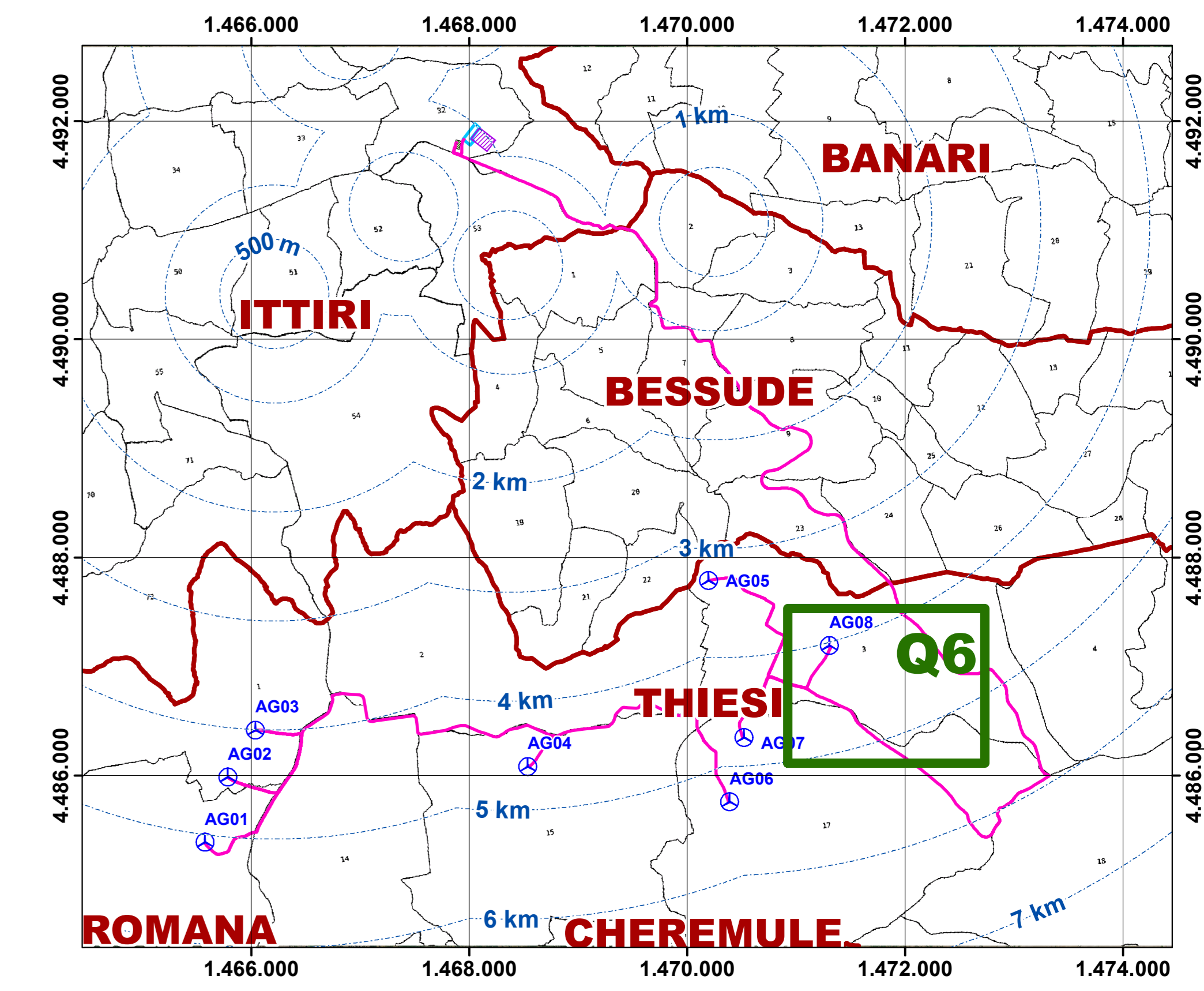
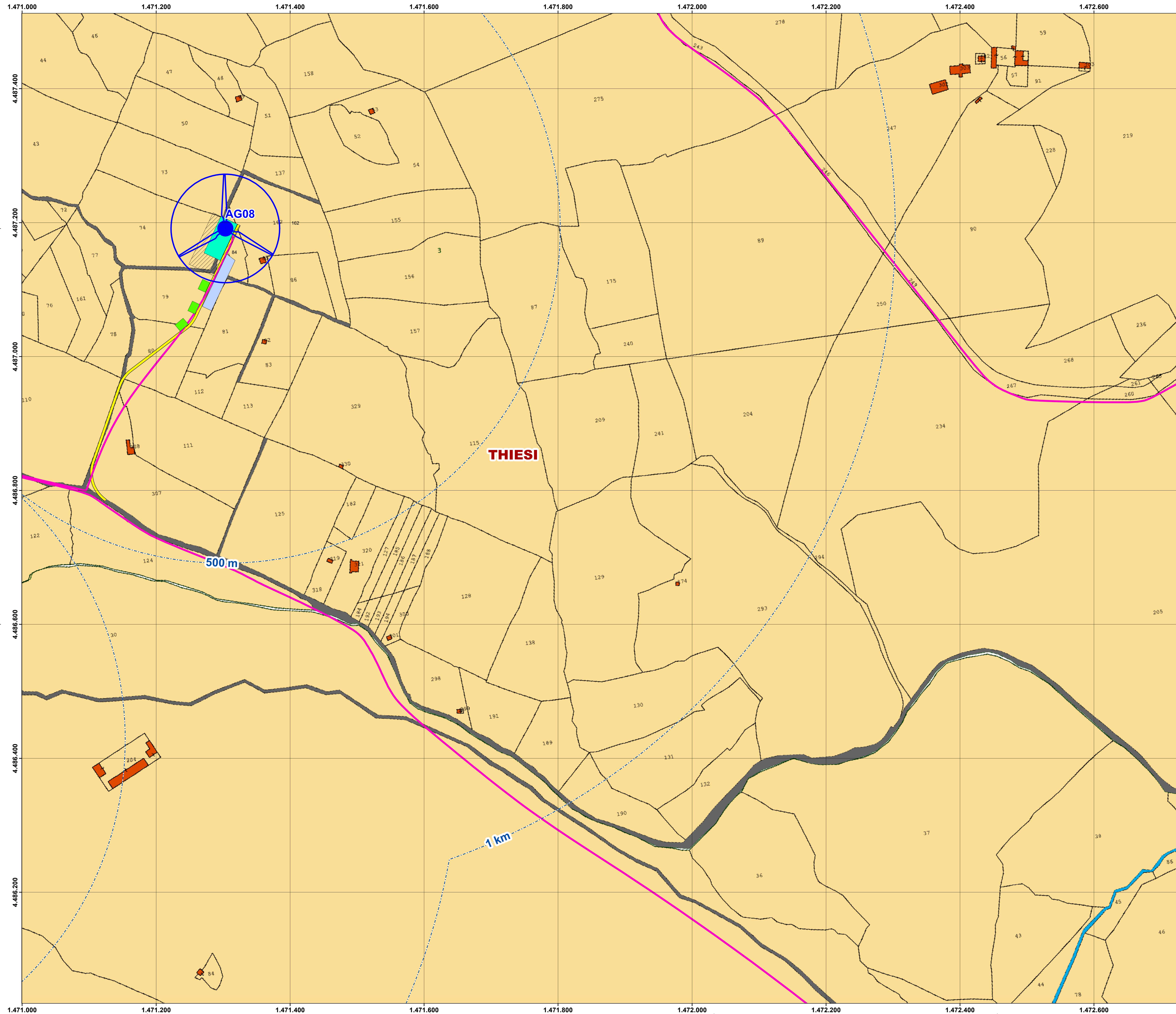
Fabbricati
Fabbricato

Strade/Acque
Strada

Mappe
Mappa

Particelle
Particella

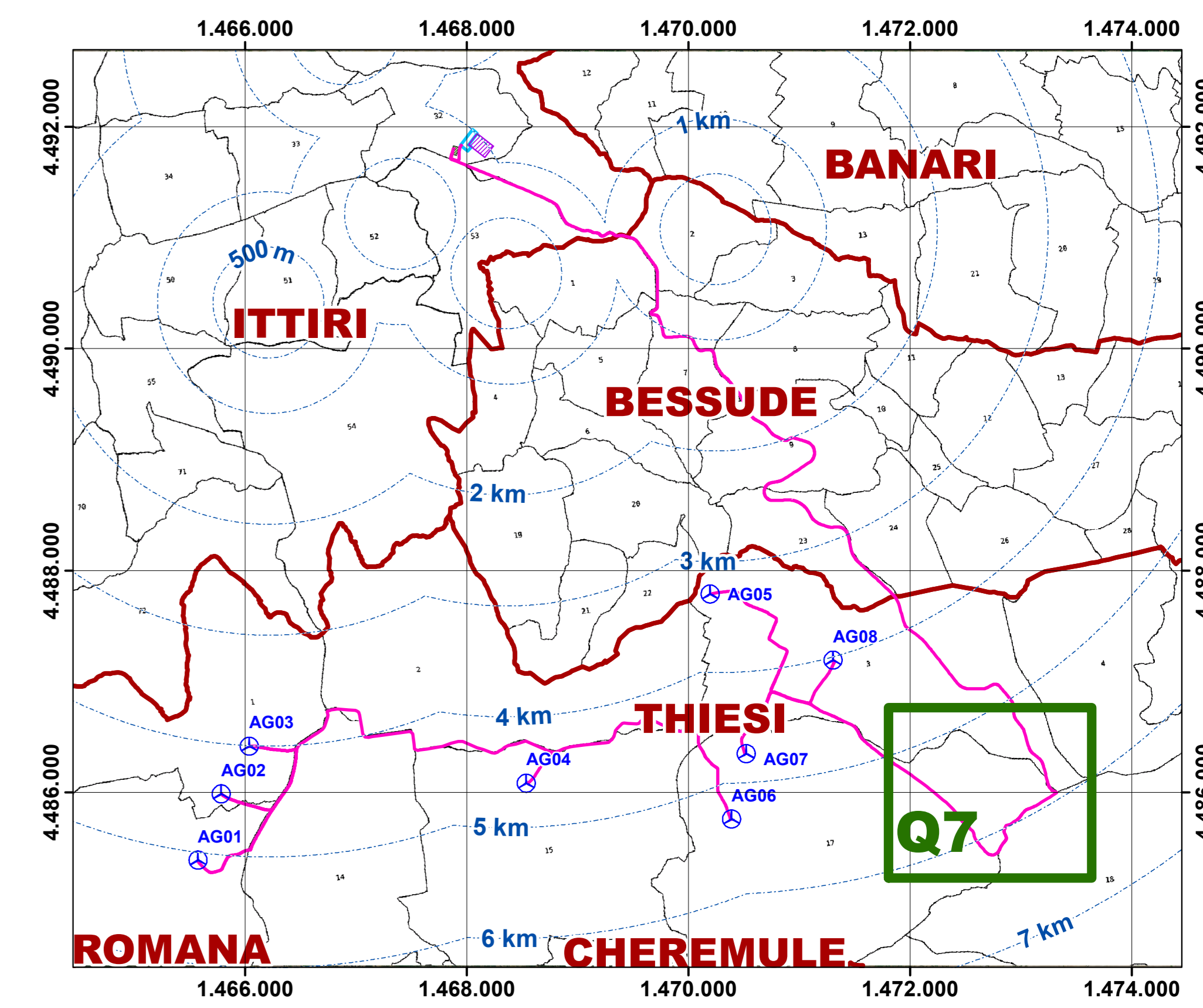
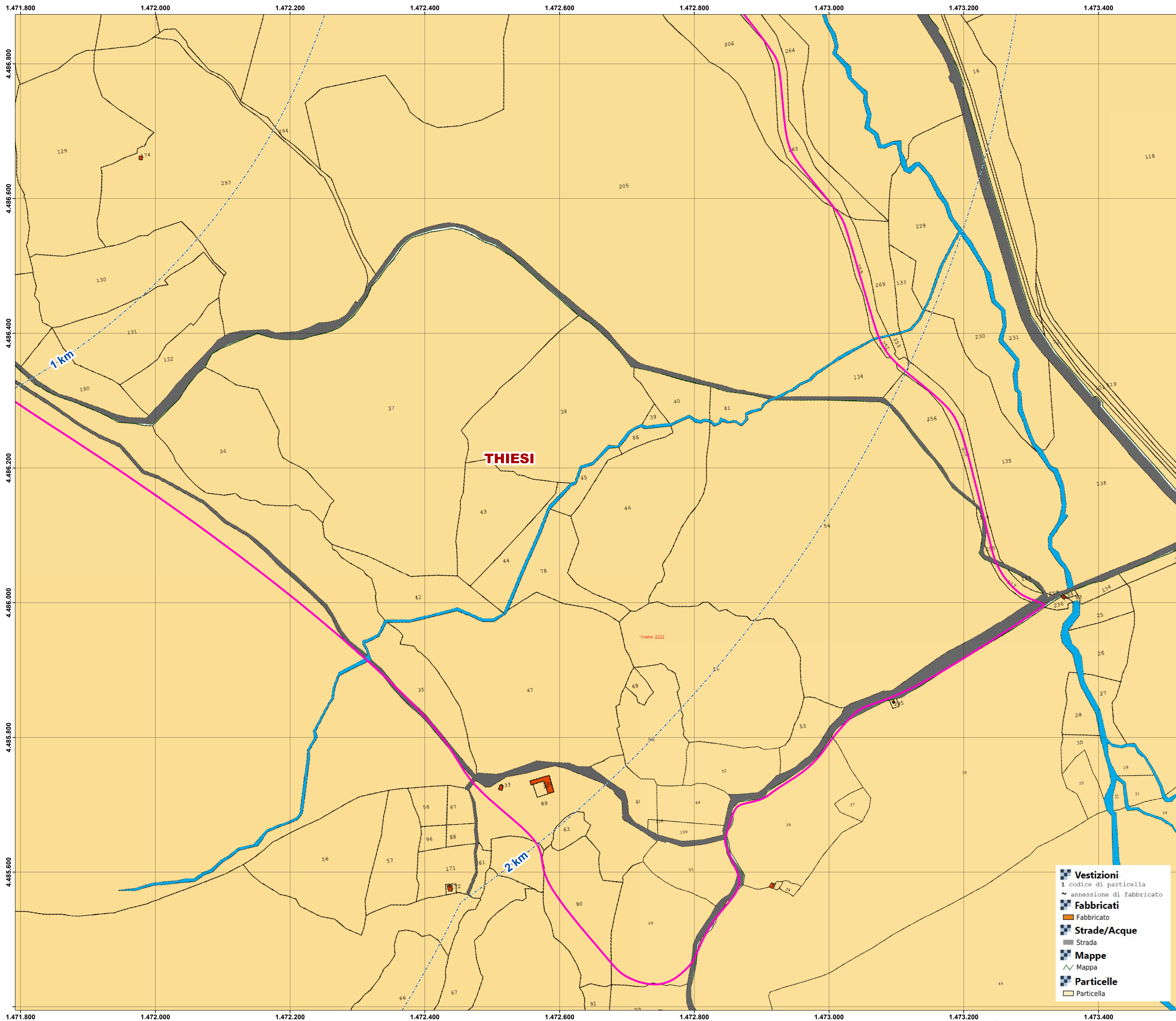
 REGIONE AUTONOMA DI SARDEGNA REGIONE AUTONOMA DELLA SARDEGNA		 Comune di Thiesi			
Committente: Bentu Energy Srl		Bentu Energy Srl Via Sardegna, 40 00187 Roma P.IVA/C.F. 15800451003			
Titolo del Progetto: Parco Eolico Bentu sito nel Comune di Thiesi					
Documento: Inquadramento catastale		N. Documento: IT-VesBen-CLP-SIA-DW-04			
Progettista: Dott. Ing. Bruno Manca Dott.ssa Ing. Silvia Esana Dott. Giulio Cusi Dott. Ing. Luca Salvadori					
Rev	Data Revisione	Descrizione	Redatto	Controllato	Approvato
00	28.08.2022				



Legenda

- Buffer distanze da area di progetto
- Aerogeneratori
- Pinti
- Piazzola definitiva
- Area di appoggio pale
- Piazzole ausiliarie
- Piazzole provvisorie
- Area di cantiere
- Cavidotto
- Viabilità parco
- SE di trasformazione Thiesi
- SE di trasformazione Ittiri
- SE Stazione Terna esistente
- Stazione di ampliamento

 REGIONE AUTONOMA DI SARDEGNA REGIONE AUTONOMA DELLA SARDEGNA		 Comune di Thiesi			
Committente: Bentu Energy Srl		Bentu Energy Srl Via Sardegna, 40 00187 Roma P.IVA/C.F. 15800451003			
Titolo del Progetto: Parco Eolico Bentu sito nel Comune di Thiesi					
Documento: Inquadramento catastale		N. Documento: IT-VesBen-CLP-SIA-DW-04			
Progettista: Dott. Ing. Bruno Manca Dott.ssa Ing. Silvia Esana Dott. Giulio Cusi Dott. Ing. Luca Salvadori					
Rev	Data Revisione	Descrizione	Redatto	Controllato	Approvato
00	28.08.2022				



Legenda

- Buffer distanze da area di progetto
- Aerogeneratori
- Plinti
- Piazzola definitiva
- Area di appoggio pale
- Piazzole ausiliarie
- Piazzole provvisorie
- Area di cantiere
- Cavidotto
- Viabilità parco
- SE di trasformazione Thiesi
- SE di trasformazione Ittiri
- SE Stazione Terna esistente
- Stazione di ampliamento

Vestizioni
 1 codice di particella
 ~ annessione di fabbricato

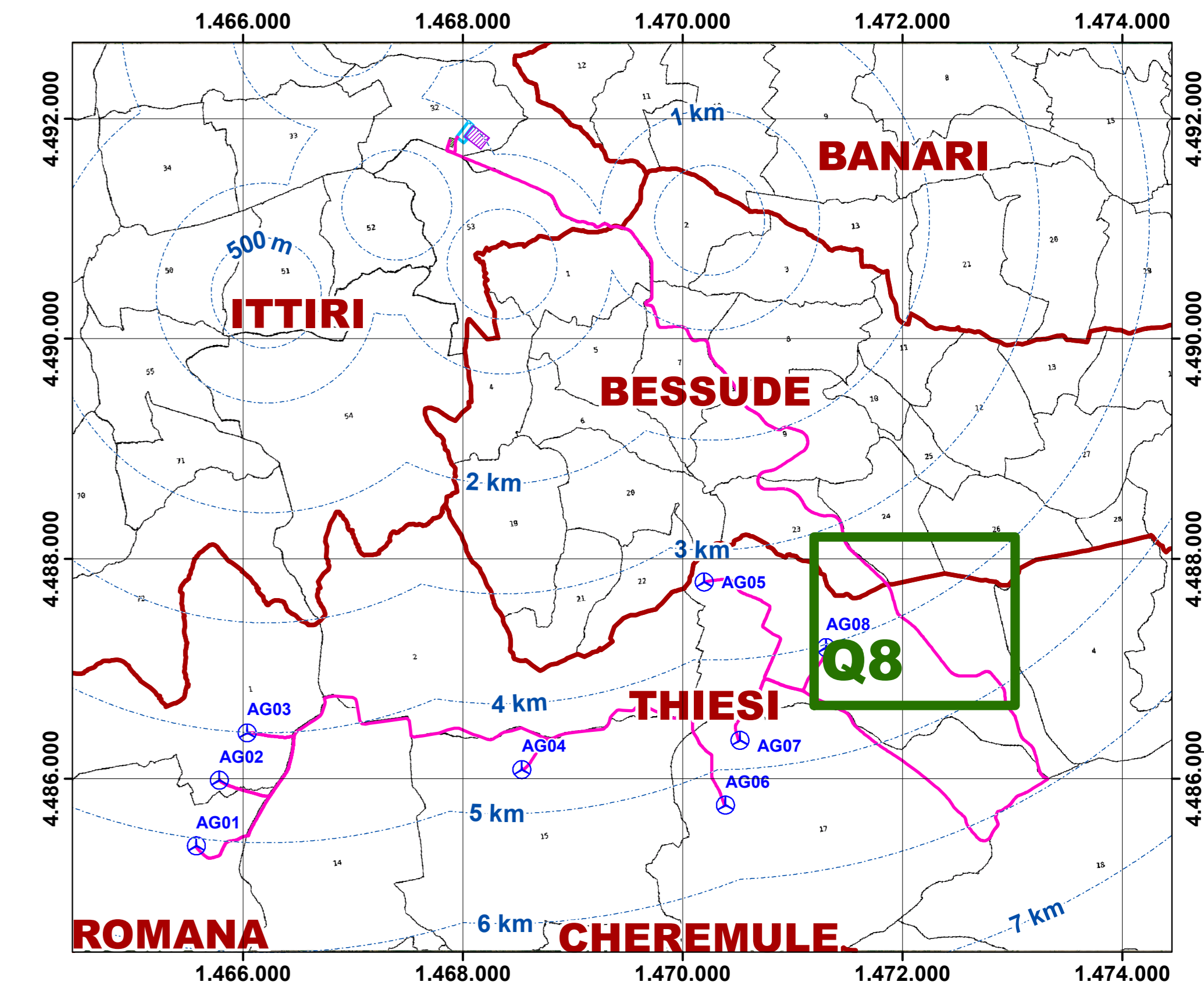
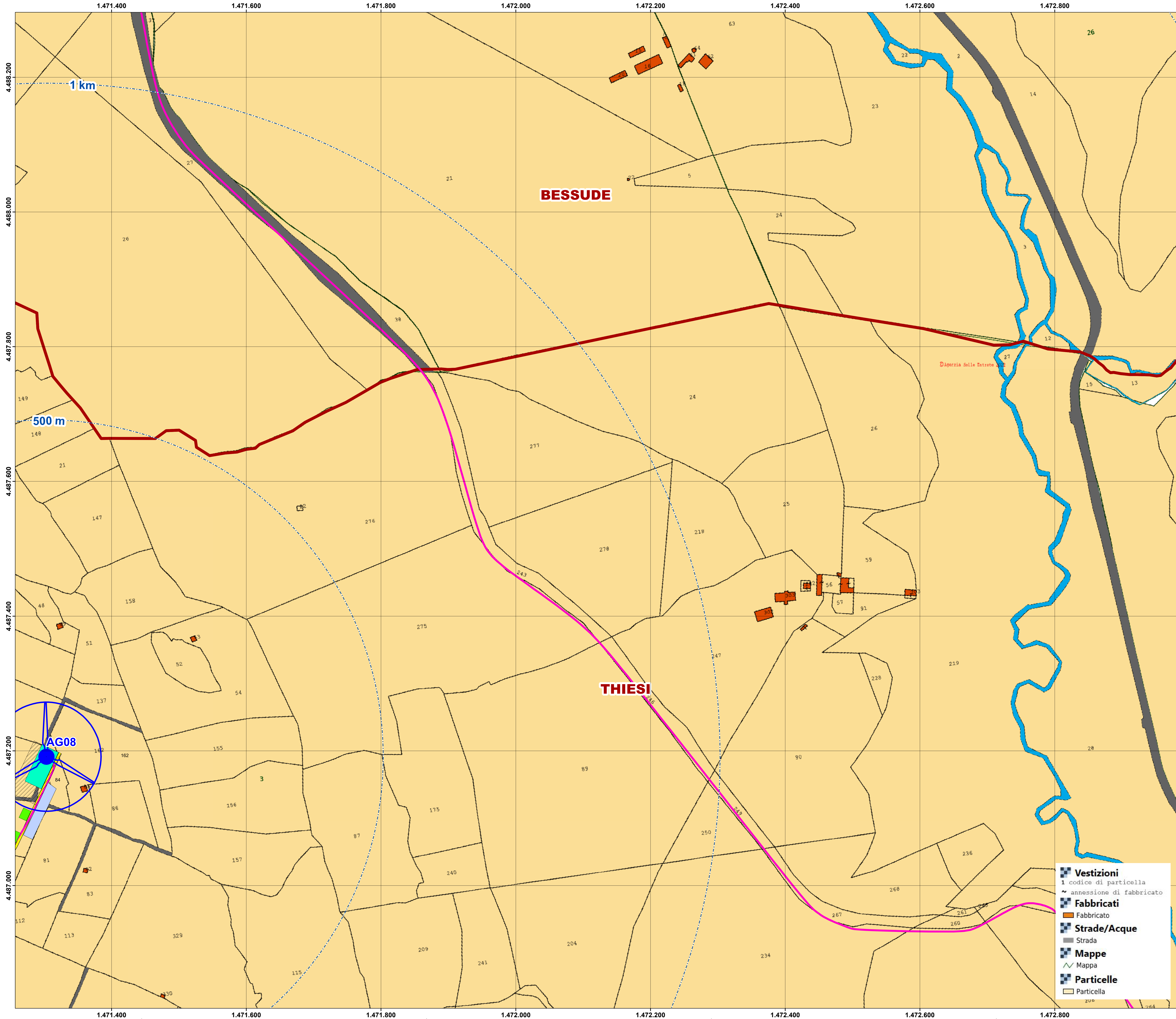
Fabbricati
 ■ Fabbricato

Strade/Acque
 ■ Strada

Mappe
 ~ Mappa

Particelle
 □ Particella

 REGIONE AUTONOMA DI SARDEGNA REGIONE AUTONOMA DELLA SARDEGNA		 Comune di Thiesi			
Committente: Bentu Energy Srl		Bentu Energy Srl Via Sardegna, 40 00187 Roma P.IVA/C.F. 15800451003			
Titolo del Progetto: Parco Eolico Bentu sito nel Comune di Thiesi					
Documento: Inquadramento catastale		N. Documento: IT-VesBen-CLP-SIA-DW-04			
Progettista: Dott. Ing. Bruno Manca Dott.ssa Ing. Silvia Esana Dott. Giulio Cusi Dott. Ing. Luca Salvadori					
Rev	Data Revisione	Descrizione	Redatto	Controllato	Approvato
00	28.09.2022				



Legenda

- Buffer distanze da area di progetto
- Aerogeneratori
- Plinti
- Piazzola definitiva
- Area di appoggio pale
- Piazzole ausiliarie
- Piazzole provvisorie
- Area di cantiere
- Cavidotto
- Viabilità parco
- SE di trasformazione Thiesi
- SE di trasformazione Ittiri
- SE Stazione Terna esistente
- Stazione di ampliamento

Vestizioni
 1 codice di particella
 ~ annessione di fabbricato

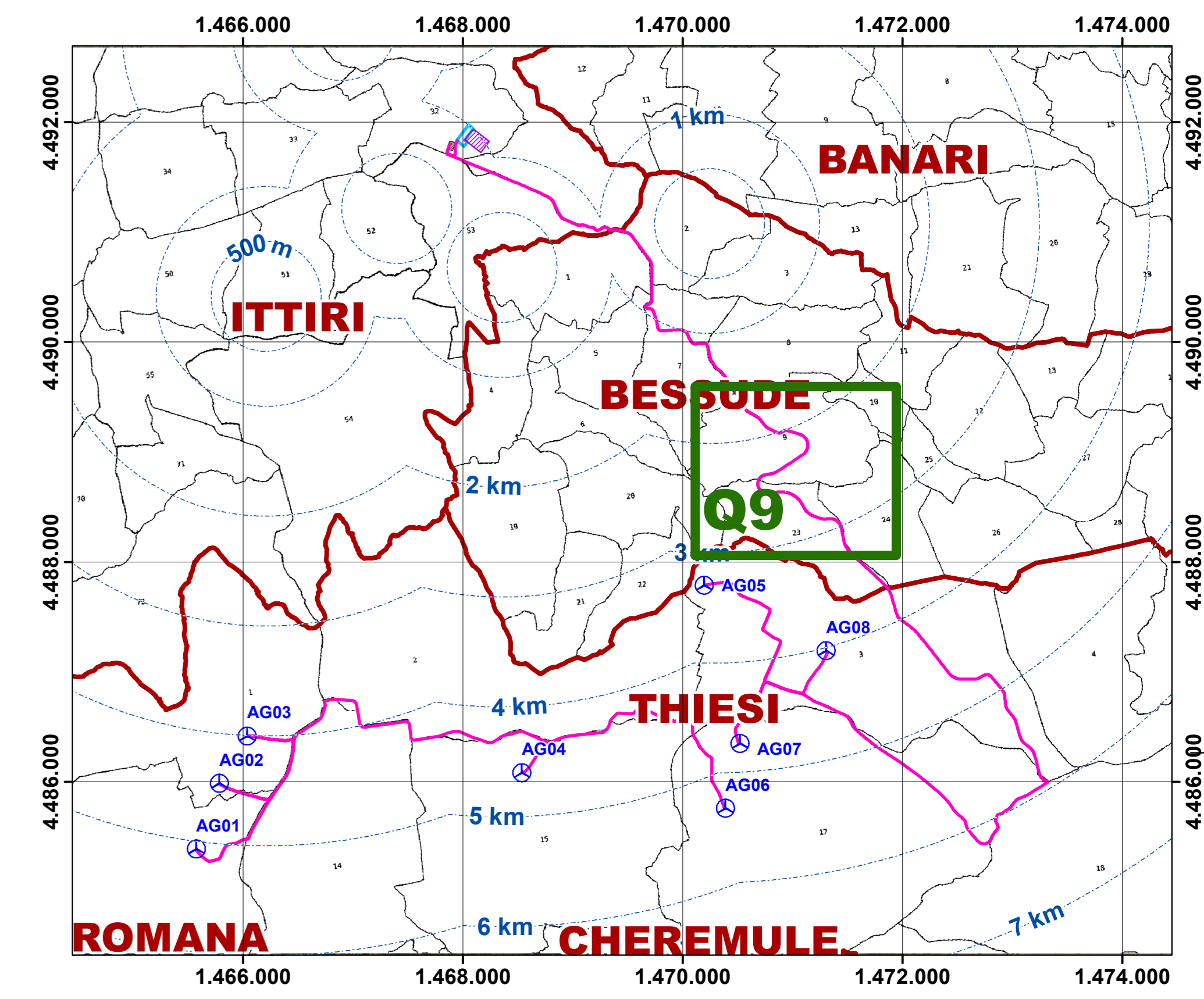
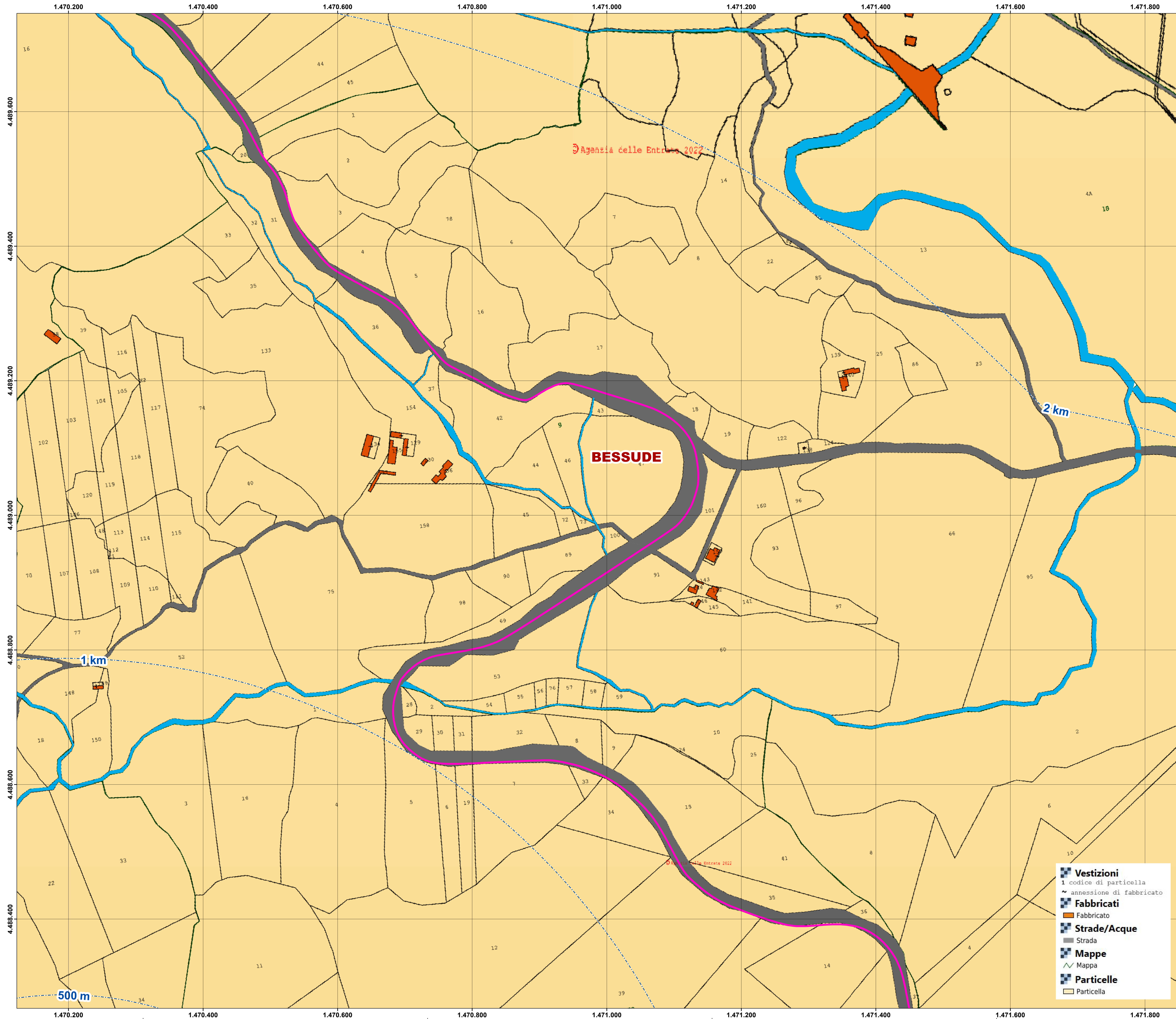
Fabbricati
 ■ Fabbricato

Strade/Acque
 ■ Strada

Mappe
 ■ Mappa

Particelle
 ■ Particella

 REGIONE AUTONOMA DI SARDEGNA REGIONE AUTONOMA DELLA SARDEGNA		 Comune di Thiesi			
Committente: Bentu Energy Srl		Bentu Energy Srl Via Sardegna, 40 00187 Roma P.IVA/C.F. 15800451003			
Titolo del Progetto: Parco Eolico Bentu sito nel Comune di Thiesi					
Documento: Inquadramento catastale		N. Documento: IT-VesBen-CLP-SIA-DW-04			
Progettista: Dott. Ing. Bruno Manca Dott.ssa Ing. Silvia Esana Dott. Giulio Cusi Dott. Ing. Luca Salvadori					
Rev	Data Revisione	Descrizione	Redatto	Controllato	Approvato
00	28.08.2022				



Legenda

- Buffer distanze da area di progetto
- Aerogeneratori
- Plinti
- Piazzola definitiva
- Area di appoggio pale
- Piazzole ausiliarie
- Piazzole provvisorie
- Area di cantiere
- Cavidotto
- Viabilità parco
- SE di trasformazione Thiesi
- SE di trasformazione Ittiri
- SE Stazione Terna esistente
- Stazione di ampliamento

Vestizioni
 1 codice di particella
 ~ annessione di fabbricato

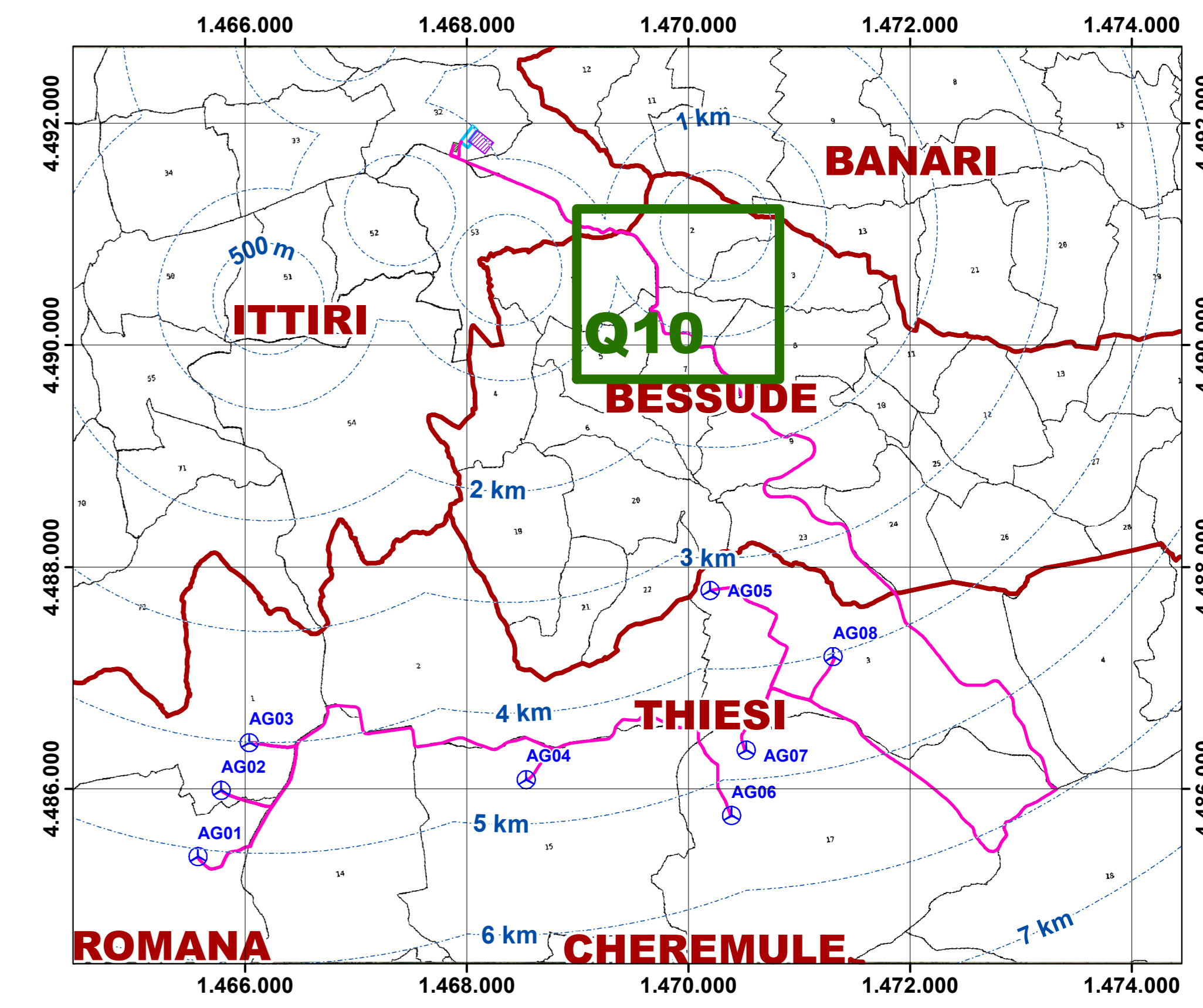
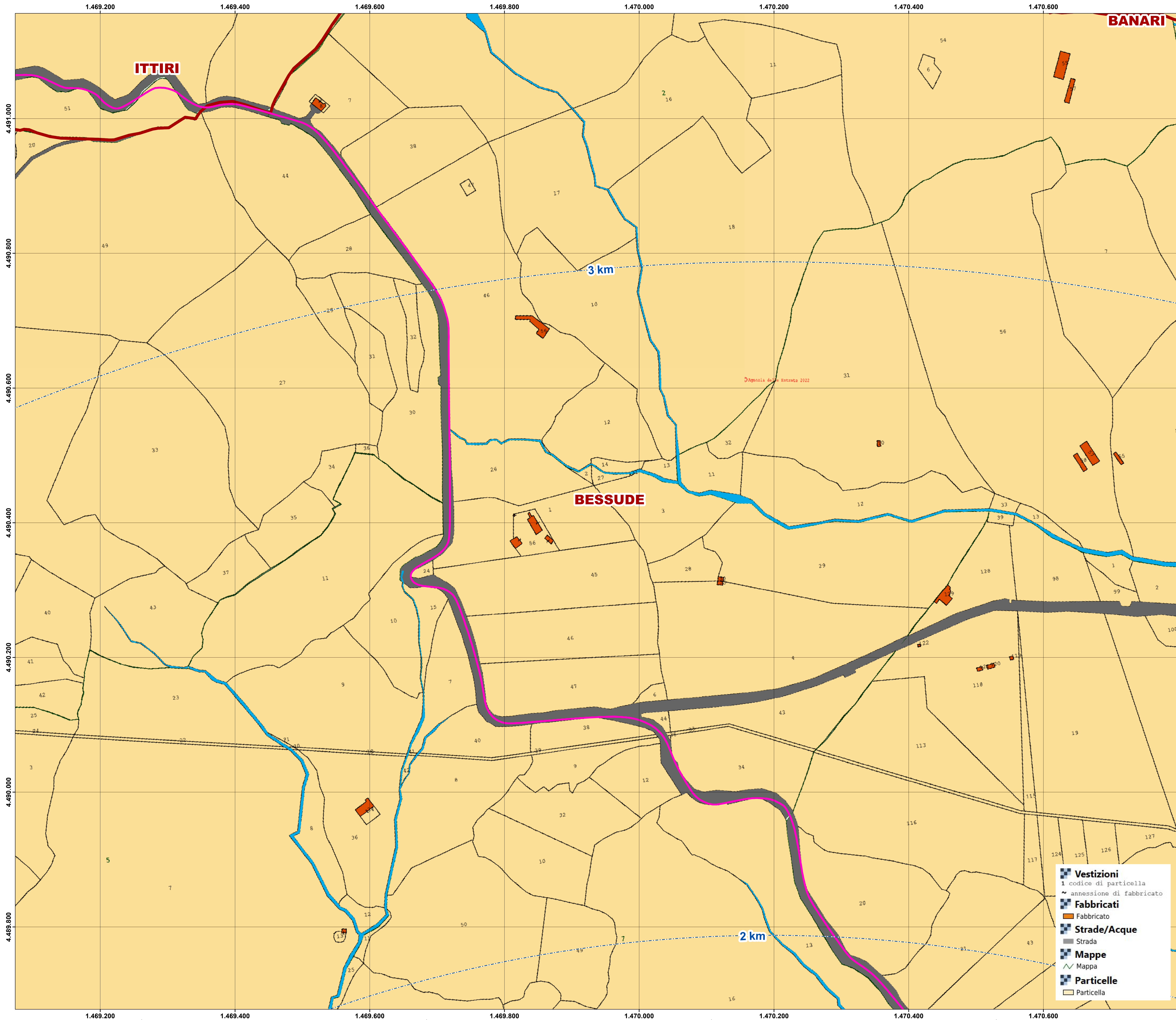
Fabbricati
 ■ Fabbricato

Strade/Acque
 ■ Strada

Mappe
 ~ Mappa

Particelle
 □ Particella

 REGIONE AUTONOMA DI SARDEGNA REGIONE AUTONOMA DELLA SARDEGNA		 Comune di Thiesi			
Committente: Bentu Energy Srl		Bentu Energy Srl Via Sardegna, 40 00187 Roma P.IVA/C.F. 15800451003			
Titolo del Progetto: Parco Eolico Bentu sito nel Comune di Thiesi					
Documento: Inquadramento catastale		N. Documento: IT-VesBen-CLP-SIA-DW-04			
Progettista: Dott. Ing. Bruno Manca Dott.ssa Ing. Silvia Esana Dott. Giulio Caci Dott. Ing. Luca Salvadori					
Rev	Data Revisione	Descrizione	Redatto	Controllato	Approvato
00	28.09.2022				



Legenda

- Buffer distanze da area di progetto
- Aerogeneratori
- Pianti
- Piazzola definitiva
- Area di appoggio pale
- Piazzole ausiliarie
- Piazzole provvisorie
- Area di cantiere
- Cavidotto
- Viabilità parco
- SE di trasformazione Thiesi
- SE di trasformazione Ittiri
- SE Stazione Terna esistente
- Stazione di ampliamento

Vestizioni
 1 codice di particella
 ~ annessione di fabbricato

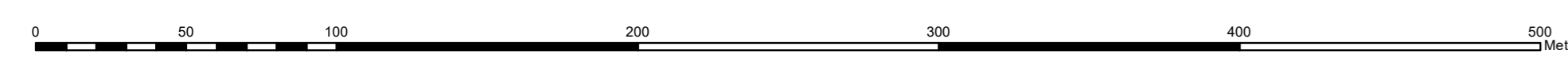
Fabbricati
 ■ Fabbricato

Strade/Acque
 ■ Strada

Mappe
 ~ Mappa

Particelle
 □ Particella

 REGIONE AUTONOMA DI SARDEGNA REGIONE AUTONOMA DELLA SARDEGNA		 Comune di Thiesi			
Committente: Bentu Energy Srl		Bentu Energy Srl Via Sardegna, 40 00187 Roma P.IVA/C.F. 15802451003			
Titolo del Progetto: Parco Eolico Bentu sito nel Comune di Thiesi					
Documento: Inquadramento catastale		N. Documento: IT-VesBen-CLP-SIA-DW-04			
Progettista: Dott. Ing. Bruno Manca Dott.ssa Ing. Silvia Esana Dott. Giulio Cusi Dott. Ing. Luca Salvadori					
Rev	Data Revisione	Descrizione	Redatto	Controllato	Approvato
00	28.09.2022				

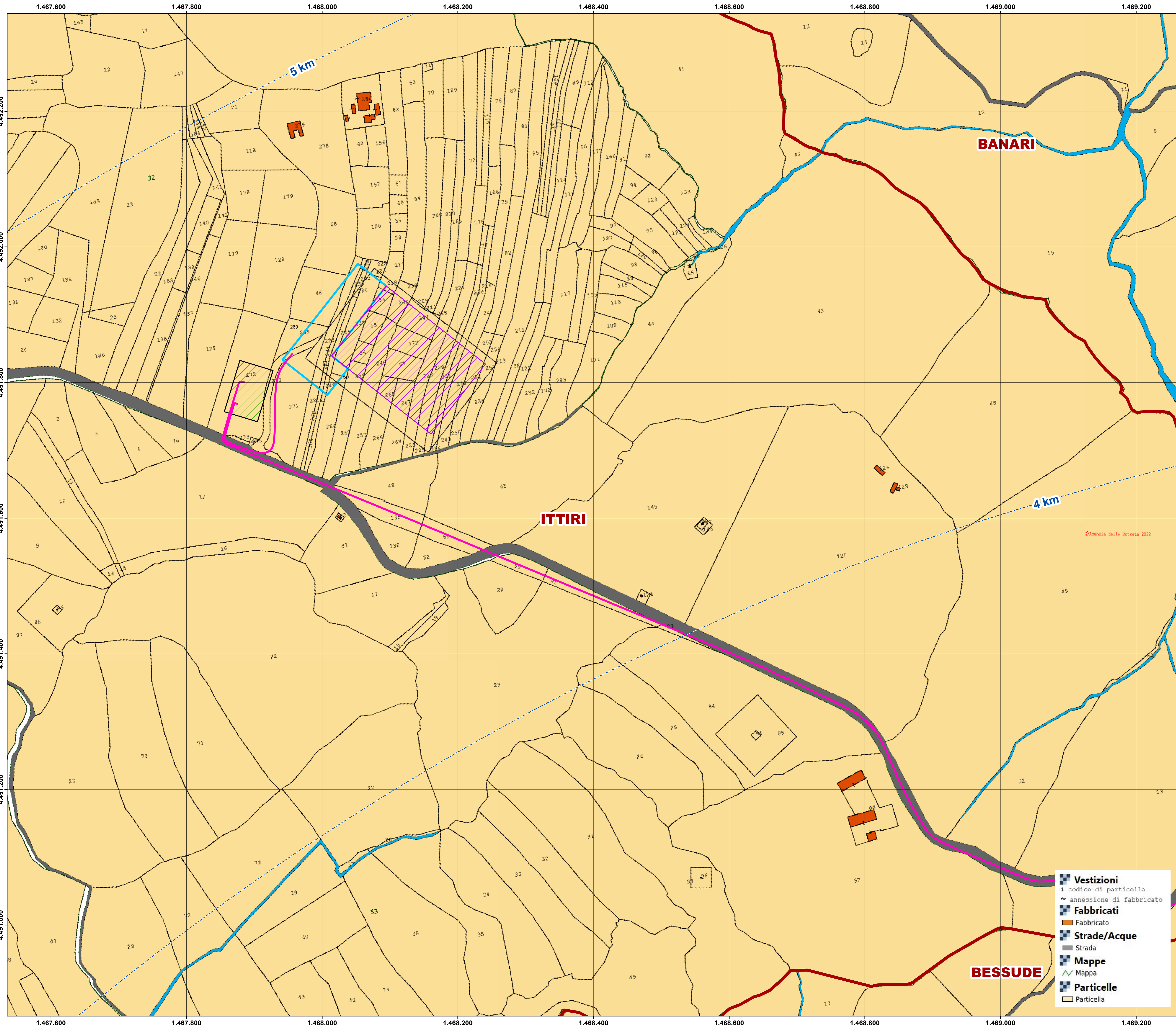
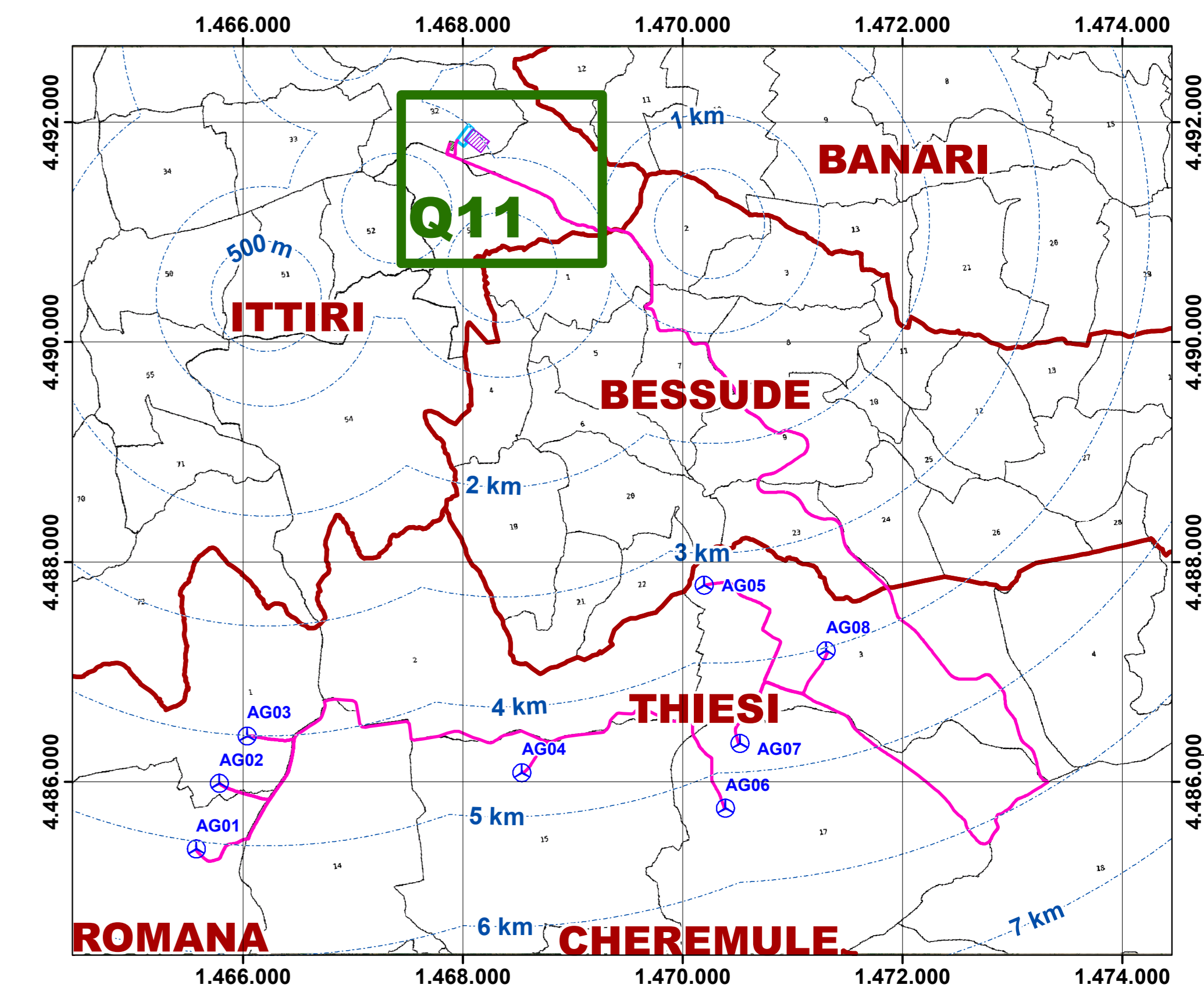


scala 1:2.000 1 cm = 20 m

Link WMS cartografia catastale - Agenzia delle Entrate



scala 1:40.000 1 cm = 400 m



Legenda

- Buffer distanze da area di progetto
- Aerogeneratori
- Pianti
- Piazzola definitiva
- Area di appoggio pale
- Piazzole ausiliarie
- Piazzole provvisorie
- Area di cantiere
- Caviddotto
- Viabilità parco
- SE di trasformazione Thiesi
- SE di trasformazione Ittiri
- SE Stazione Terna esistente
- Stazione di ampliamento

- Vestizioni
- 1 codice di particella
- ~ annessione di fabbricato
- Fabbricati
- Fabbricato
- Strade/Acque
- Strada
- Mappe
- Mappa
- Particelle
- Particella

 REGIONE AUTONOMA DI SARDEGNA REGIONE AUTONOMA DELLA SARDEGNA		 Comune di Thiesi			
Committente: Bentu Energy Srl		Bentu Energy Srl Via Sardegna, 40 00187 Roma P.IVA/C.F. 15800451003			
Titolo del Progetto: Parco Eolico Bentu sito nel Comune di Thiesi					
Documento: Inquadramento catastale		N. Documento: IT-VesBen-CLP-SIA-DW-04			
Progettista: Dott. Ing. Bruno Manca Dott.ssa Ing. Silvia Esana Dott. Giulio Cusi Dott. Ing. Luca Salvadori					
Rev	Data Revisione	Descrizione	Redatto	Controllato	Approvato
00	28.09.2022				