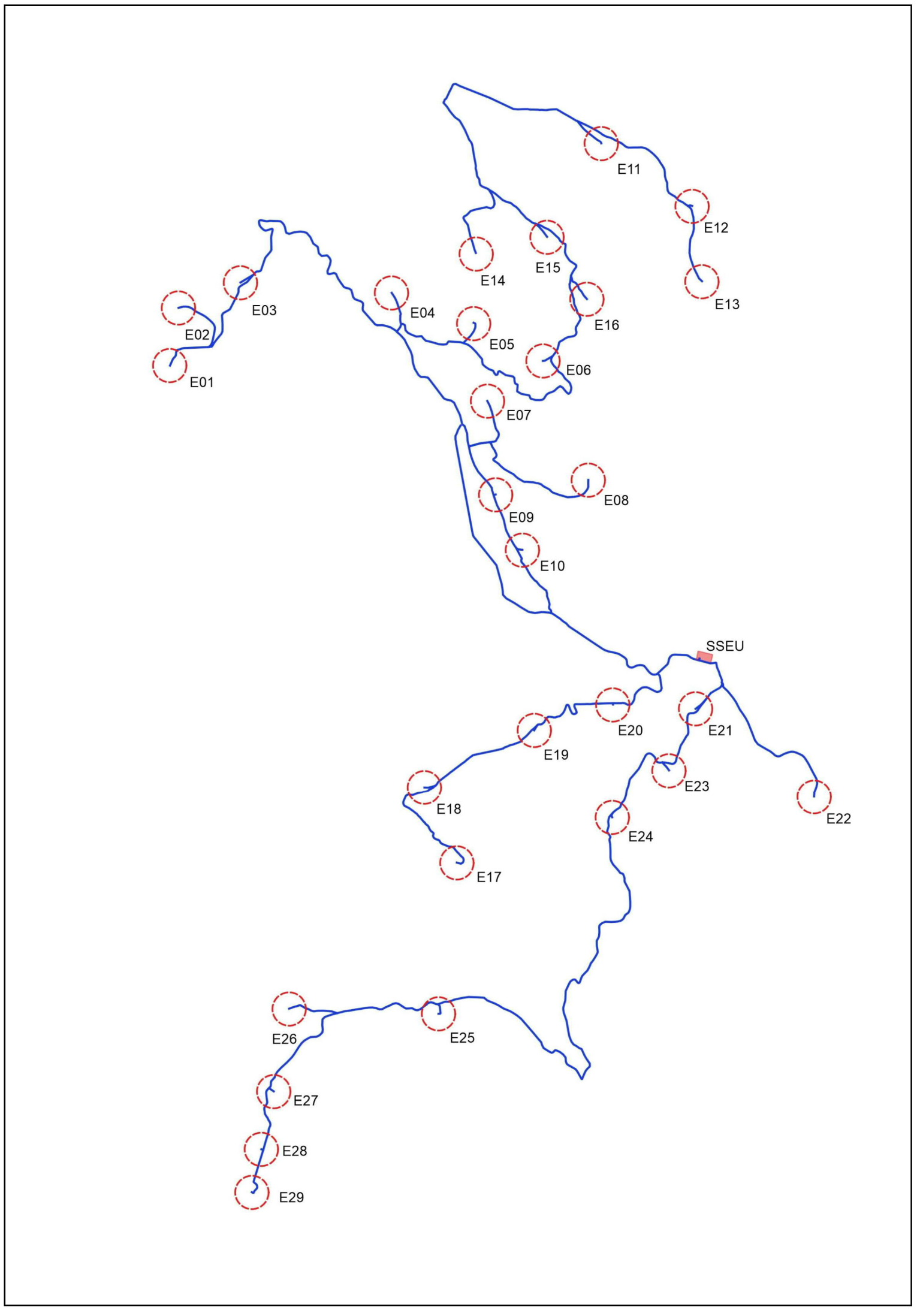




- Legenda**
- Aerogeneratore
 - Piazzola in fase di costruzione
 - Piazzola in fase di esercizio
 - Cavidotto MT 30kV
 - SSEU (Sottostazione Elettrica Utente) 30/150kV
 - Limiti Amministrativi Comunali
- Aree Interesse Naturalistico**
- Parchi Regionali L.R. 31/89
 - Aree Speciale Gestione Ente Foreste

Fonte layer: Geoportale Sardegna - Sito internet "https://webgis2.regione.sardegna.it/"






**PROGETTO DEFINITIVO PER LA REALIZZAZIONE DI UN PARCO EOLICO
COMPOSTO DA 29 AEROGENERATORI E RELATIVE OPERE CONNESSE
CON POTENZA COMPLESSIVA DI 153,9 MW NEI COMUNI DI ESTERZILI
(SU), ESCALAPLANO (SU) E SEUI (SU)**



Proprietario: LOTO RINNOVABILI SRL
Milano
proteccionovabli@legmail.it

Progettazione:  **AGRIENERGY s.r.l.**
Sede Legale: Via Serra, 44
09038 Serramanna (SU) - ITALIA
Email: info@agrienergy.it

Gruppo di lavoro:
Ing. Marco Bini - Cofe Ambiente
Ing. Marco Bini - Biotek
Ing. Enzo Piana - Cofe Ambiente
Ing. Marco Bini - Cofe Ambiente
Dott. Barbara Falda

Collaboratori:
Ing. Giancarlo Antonello - Sottostazione Elettrica S.r.l.
Dott. Riccardo Antonello - Sottostazione Elettrica S.r.l.
Ing. Roberto Mura - Sottostazione Elettrica S.r.l.
Ing. Roberto Mura - Sottostazione Elettrica S.r.l.
Dott. Giancarlo Longo - Sottostazione Elettrica S.r.l.
Ing. Roberto Mura - Sottostazione Elettrica S.r.l.

Nome Elaborato: **INQUADRAMENTO SU PPR - AREE INTERESSE NATURALISTICO**

00	Settembre - 2022	PRIMA EMISSIONE	Agrienergy Srl	Agrienergy Srl	Agrienergy Srl
Rev.	Data	Oggetto della revisione	Elaborazione	Verifica	Approvazione
Scala:	1:25000				
Formato:	A0	Codice Commessa:	W2204EES	Codice Elaborato:	ELB03B_4

0,2 0,4 0,6 0,8 1 km