AEROGENERATORE 23

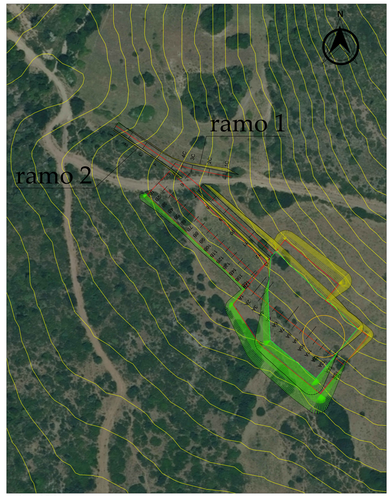

Scala 1:700

AEROGENERATORE 23

Scala 1:700

Profilo longitudinale strada di accesso all'aerogeneratore E23 - Ramo 1

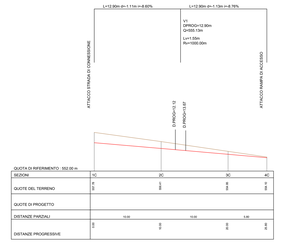

QUOTA DI RIFERIMENTO : 552.00 m

SEZIONI	1C	2C	3C	4C
QUOTE DEL TERRENO	555.13 555.13	554.01 554.01	553.38 553.38	552.38 552.38
QUOTE DI PROGETTO				
DISTANZE PARZIALI	12.90	12.90	5.80	
DISTANZE PROGRESSIVE	0.00 0.00	12.90< 12.90	18.70 18.70	24.50 24.50

Scala 1:2000

Sezioni trasversali strada di accesso all'aerogeneratore E23 - Ramo 1

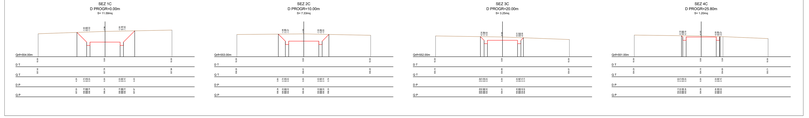

Scala 1:1000

Quadro d'unione

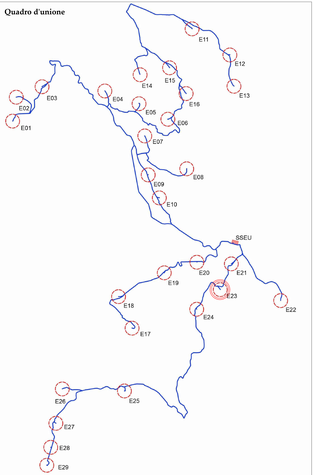

Profilo longitudinale strada di accesso all'aerogeneratore E23 - Ramo 2



QUOTA DI RIFERIMENTO : 344.00 m

SEZIONI	1	2	3	4	5	6	7	8	9	10	11	12	13
QUOTE DEL TERRENO	349.38 349.38	348.71 348.71	350.04 350.04	353.03< 353.03	353.48 353.48	353.48 353.48	353.48 353.48	353.48 353.48	353.48 353.48	353.48 353.48	353.11 353.11	352.73 352.73	352.36 352.36
QUOTE DI PROGETTO	349.38 349.38	348.96 348.96	350.73 350.73	353.71 353.71	354.21 354.21	354.21 354.21	354.21 354.21	354.21 354.21	354.21 354.21	354.21 354.21	354.21 354.21	354.21 354.21	354.21 354.21
DISTANZE PARZIALI		10.00	10.00	10.00	10.00	10.00	10.00	10.00	10.00	10.00	10.00	9.76	
DISTANZE PROGRESSIVE	0.00 0.00	10.00< 10.00	20.00 20.00	30.00 30.00	40.00 40.00	50.00 50.00	60.00 60.00	70.00 70.00	80.00 80.00	90.00 90.00	100.00 100.00	109.76 109.76	

Scala 1:2000

Scavi e rilevati - Situazione transitoria in fase costruttiva



Scala 1:700

Situazione in esercizio



Scala 1:700

Sezioni trasversali strada di accesso all'aerogeneratore E23 - Ramo 2

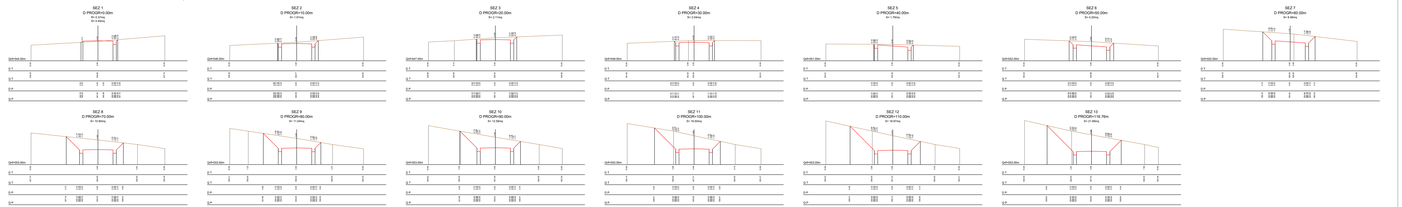

Scala 1:1000

Legenda

SCAVI

RILEVATI

REGIONE SARDEGNA | PROVINCIA SUD SARDEGNA | ESTERZILI | ESCALAPLANO | SEUI

PROGETTO DEFINITIVO PER LA REALIZZAZIONE DI UN PARCO EOLICO COMPOSTO DA 29 AEROGENERATORI E RELATIVE OPERE CONNESSE CON POTENZA COMPLESSIVA DI 153,9 MW NEI COMUNI DI ESTERZILI (SU), ESCALAPLANO (SU) E SEUI (SU)

Proponente

LOTO RINNOVABILI SRL
Largo Augusto n 3 20122 Milano
pec:loterinnovabili@legalmail.it

ORDINE DEGLI INGEGNERI DELLA PROVINCIA DI CAGLIARI
Dott. Ing. SERGI IZZI
N° 3453
ORDINE DEGLI INGEGNERI DELLA PROVINCIA DI CAGLIARI
Dott. Ing. SERGI IZZI
N° 3453
DEL 20/12/2007
DVD DLGS 19/11/2008 GMP-HD-SD

SOLLAI NICOLA
19.10.2022
05:34:04
UTC

Progettazione

AGREENPOWER S.r.l.
Sede legale: Via Sierra, 44
09122 Pirri (Cagliari) - ITALIA
Email: info@agreenpower.it

COORDINATORE:
Ing. Simone Atzeni - Civile Ambientale
Ing. Nicola Angioi - Elettronica
Ing. Nicola Sollai - Civile Ambientale
Ing. Stefano Ghiani - Civile Ambientale
Ing. Stefano Porcu - Civile Ambientale
Geol. Stefania Pala

COLLABORATORI:
Ing. Simone Atzeni - Civile Ambientale
Ing. Nicola Angioi - Elettronica
Ing. Nicola Sollai - Civile Ambientale
Ing. Stefano Ghiani - Civile Ambientale
Ing. Stefano Porcu - Civile Ambientale
Geol. Stefania Pala
Ing. Giorgia Lai
Ing. Giuseppe Angioi
Ing. Luca Ladu
Ing. Ing Luca Mascheroni

Elaborato

Nome Elaborato

PLANIMETRIA, PROFILI E SEZIONI AREE PIAZZOLE

Rev.	Data	Oggetto della revisione	Elaborazione	Verifica	Approvazione
00	Settembre - 2022	PRIMA EMISSIONE	N.Sollai	Agreenpower Srl	Agreenpower Srl

Scala	varie		
Formato	A0	Codice Commessa: W22004ES	Codice Elaborato: EL830-W7EC23a