



REGIONE SARDEGNA



PROVINCIA SUD SARDEGNA



ESTERZILI



ESCALAPLANO



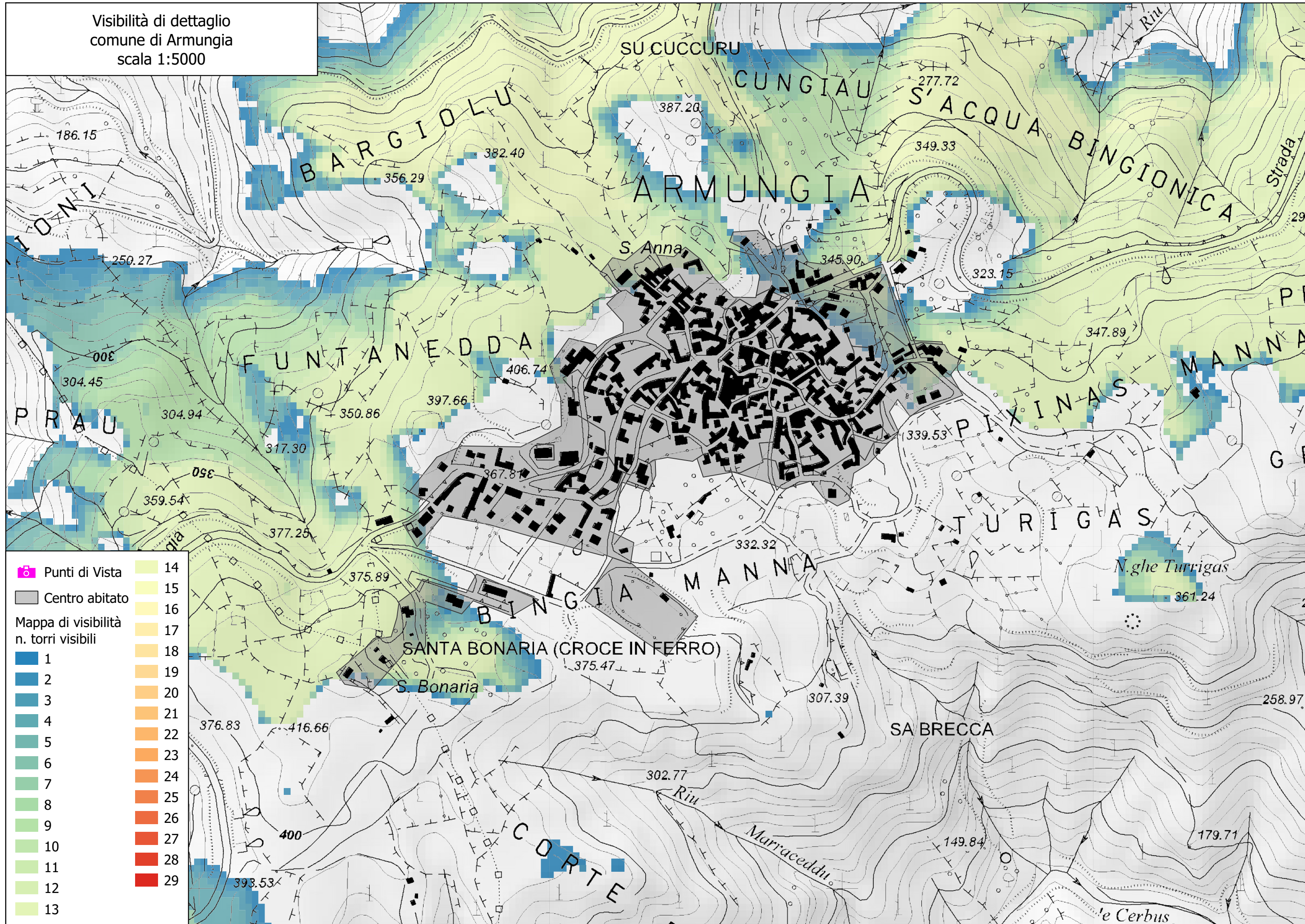
SEUI

PROGETTO DEFINITIVO PER LA REALIZZAZIONE DI UN PARCO EOLICO COMPOSTO DA 29 AEROGENERATORI E RELATIVE OPERE CONNESSE CON POTENZA COMPLESSIVA DI 153,9 MW NEI COMUNI DI ESTERZILI (SU), ESCALAPLANO (SU) E SEUI (SU)

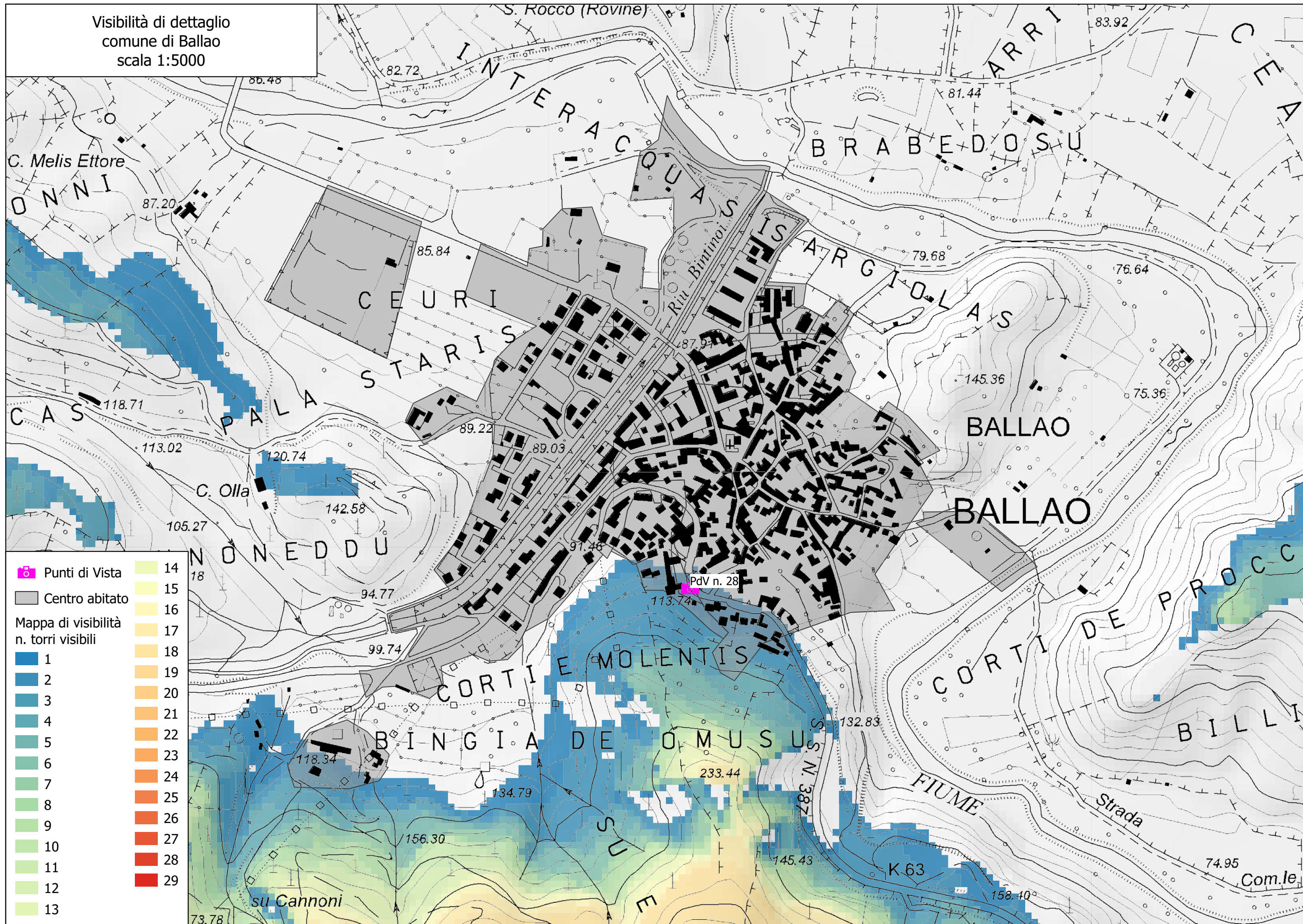


Proponente	 <p>LOTO RINNOVABILI SRL <i>Largo Augusto n.3 20122 Milano pec:lotorinnovabili@legalmail.it</i></p>				
Progettazione	 <p>AGREENPOWER s.r.l. Sede legale: Via Serra, 44 09038 Serramanna (SU) - ITALIA Email: info@agreenpower.it</p> <p>Gruppo di lavoro: Ing. Simone Abis - Civile Ambientale Ing. Michele Angei - Elettrico Ing. Enea Tocco - Civile Ambientale Ing. Stefano Fanti - Civile Ambientale Dott. Gianluca Fadda</p> <p>Collaboratori: Vamirgeoind Ambiente, Geologia e Geofisica S.r.l. Dott. Archeologo Matteo Tatti Dott. Agronomo Vincenzo Sechi Dott. Geologo Andrea Usai Dott. Naturalista Francesco Mascia Ing. Federico Miscali - Tecnico Acustica Ing. Nicola Sollai - Strutturista Dott. Geologo Luigi Sancier Ing. Michele Pigliaru - Elettrico Ing. Luigi Cuccu - Elettrotecnico</p>				
Elaborato	Nome Elaborato: <h2 style="text-align: center;">CARTA DI DETTAGLIO DELLA VISIBILITÀ DAI CENTRI ABITATI</h2>				
00	Settembre - 2022	PRIMA EMISSIONE	VAMIRGEOIND	VAMIRGEOIND	AGREENPOWER SRL
Rev.	Data	Oggetto della revisione	Elaborazione	Verifica	Approvazione
Scala:	Indicata				
Formato:	A3		Codice Commessa	W2204EES	
			Codice Elaborato	ELB17	

Visibilità di dettaglio
comune di Armungia
scala 1:5000

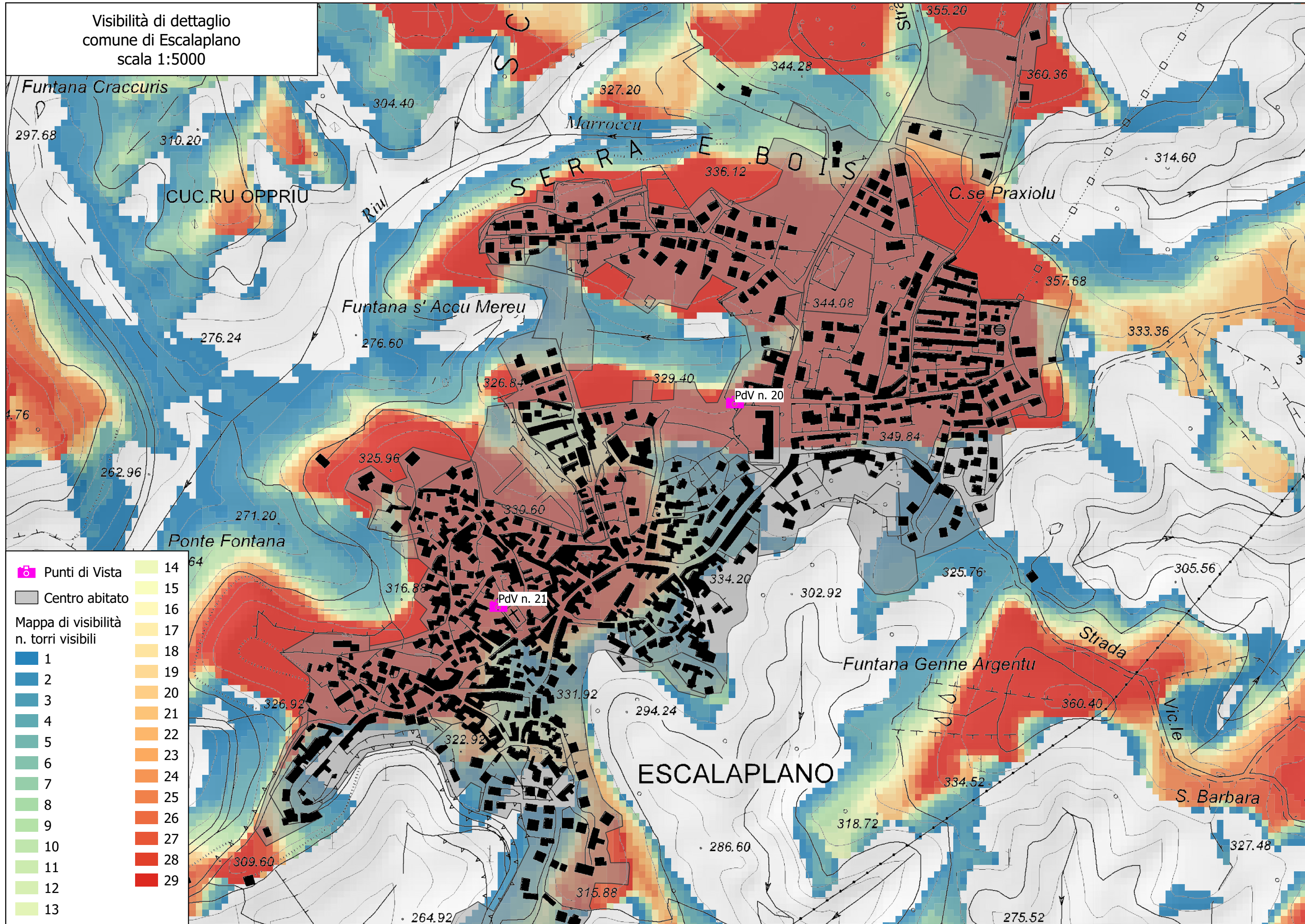


Visibilità di dettaglio
comune di Ballao
scala 1:5000

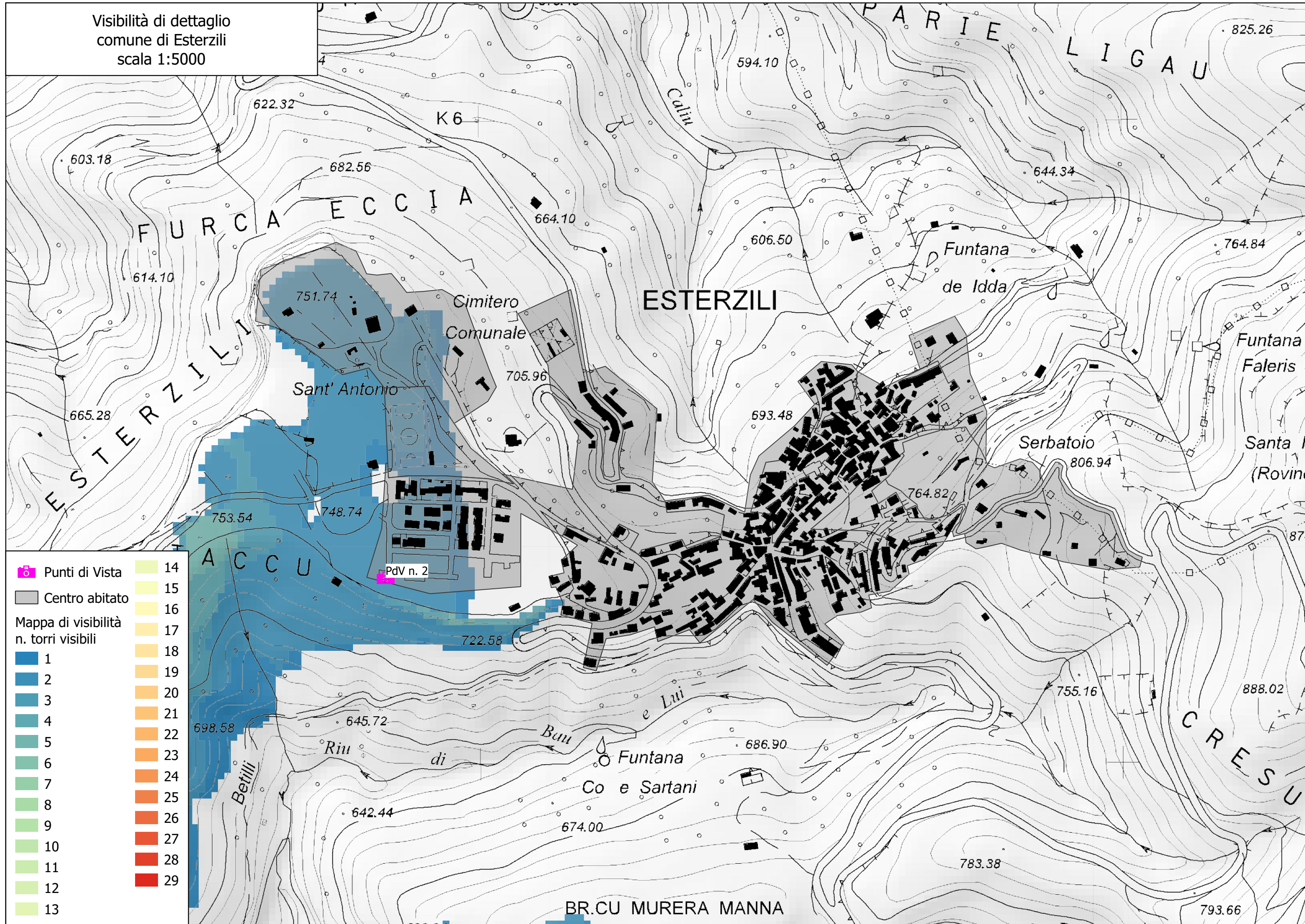


	Punti di Vista		14
	Centro abitato		15
Mappa di visibilità			16
n. torri visibili			17
	1		18
	2		19
	3		20
	4		21
	5		22
	6		23
	7		24
	8		25
	9		26
	10		27
	11		28
	12		29
	13		

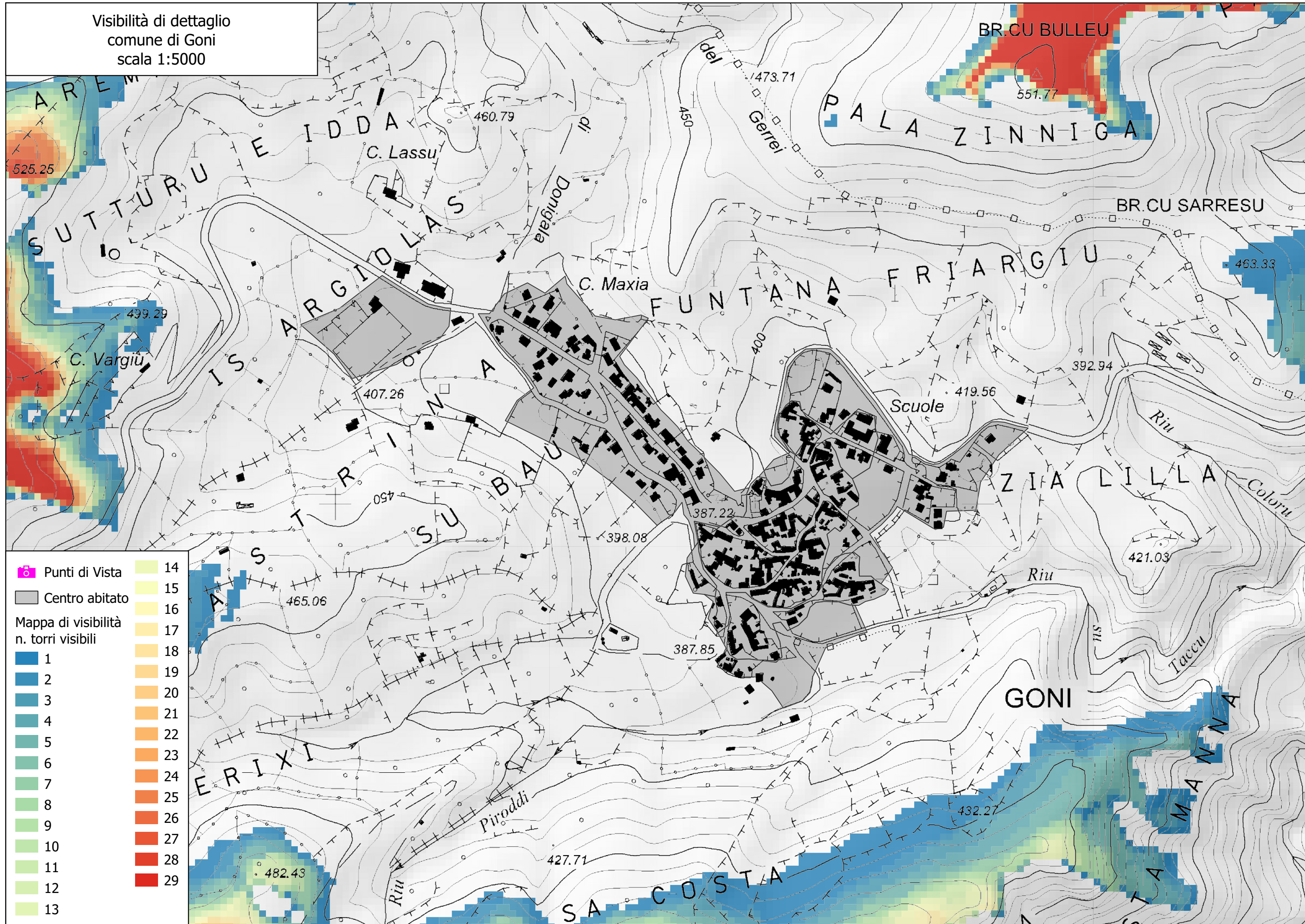
Visibilità di dettaglio
comune di Escalaplano
scala 1:5000



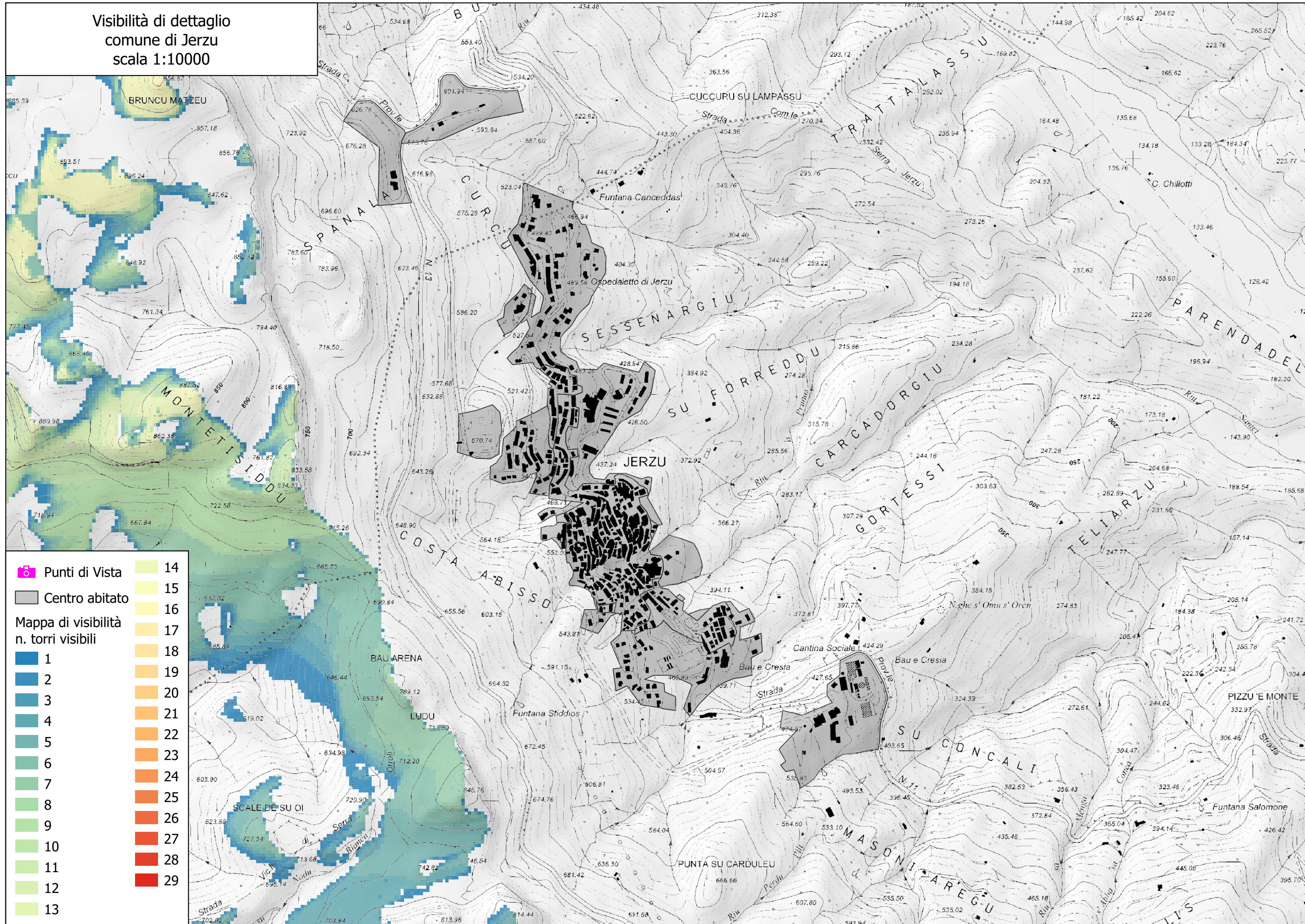
Visibilità di dettaglio
comune di Esterzili
scala 1:5000


































Visibilità di dettaglio
comune di Goni
scala 1:5000

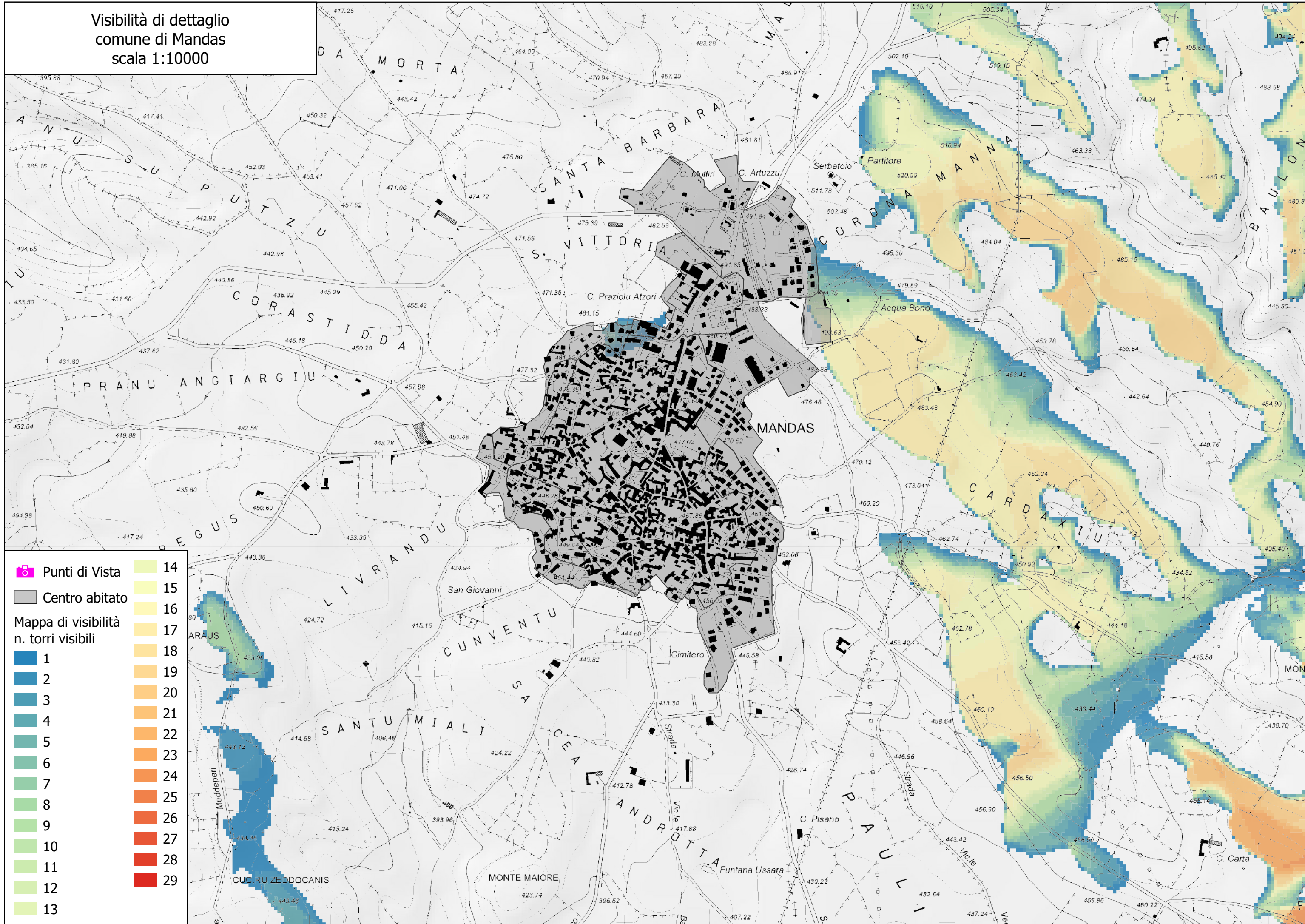


Visibilità di dettaglio
comune di Jerzu
scala 1:10000

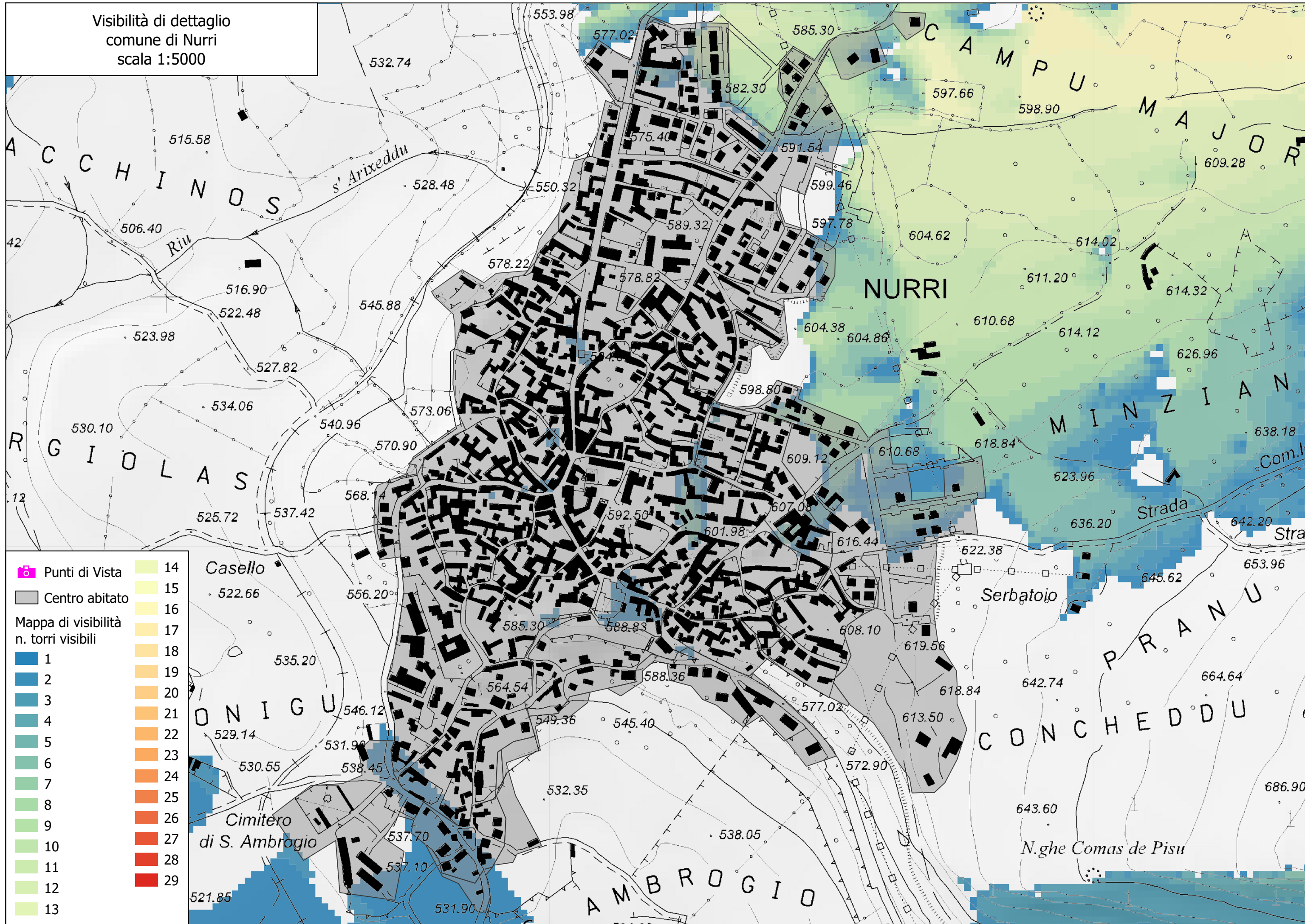

































	Punti di Vista		14
	Centro abitato		15
Mappa di visibilità			16
n. torri visibili			17
	1		18
	2		19
	3		20
	4		21
	5		22
	6		23
	7		24
	8		25
	9		26
	10		27
	11		28
	12		29
	13		

Visibilità di dettaglio
comune di Mandas
scala 1:10000



Visibilità di dettaglio
comune di Nurri
scala 1:5000



-  Punti di Vista
-  Centro abitato
- Mappa di visibilità
n. torri visibili
-  1
-  2
-  3
-  4
-  5
-  6
-  7
-  8
-  9
-  10
-  11
-  12
-  13
-  14
-  15
-  16
-  17
-  18
-  19
-  20
-  21
-  22
-  23
-  24
-  25
-  26
-  27
-  28
-  29

Casello
522.66

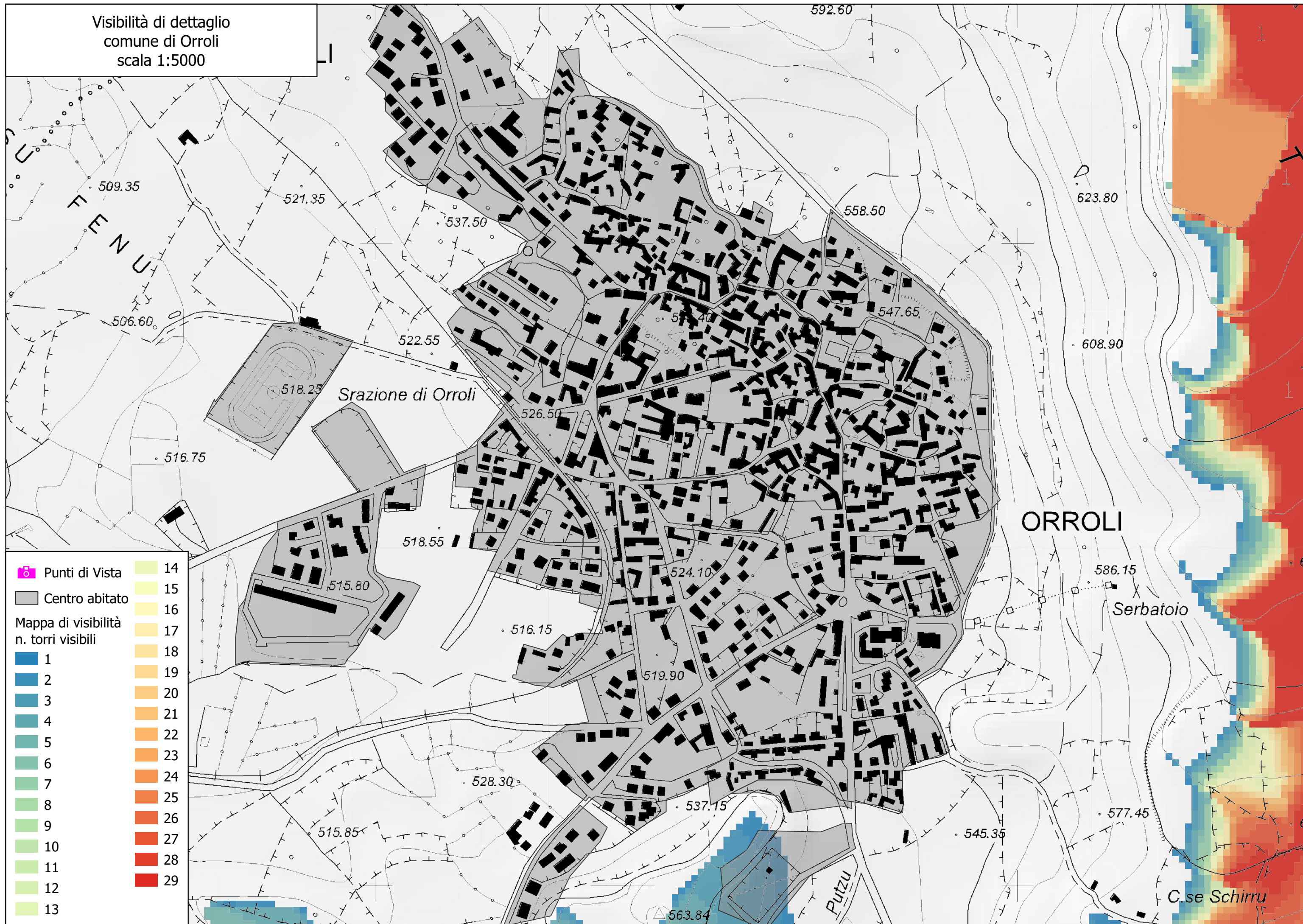
Cimitero
di S. Ambrogio
































NURRI

Serbatòjo

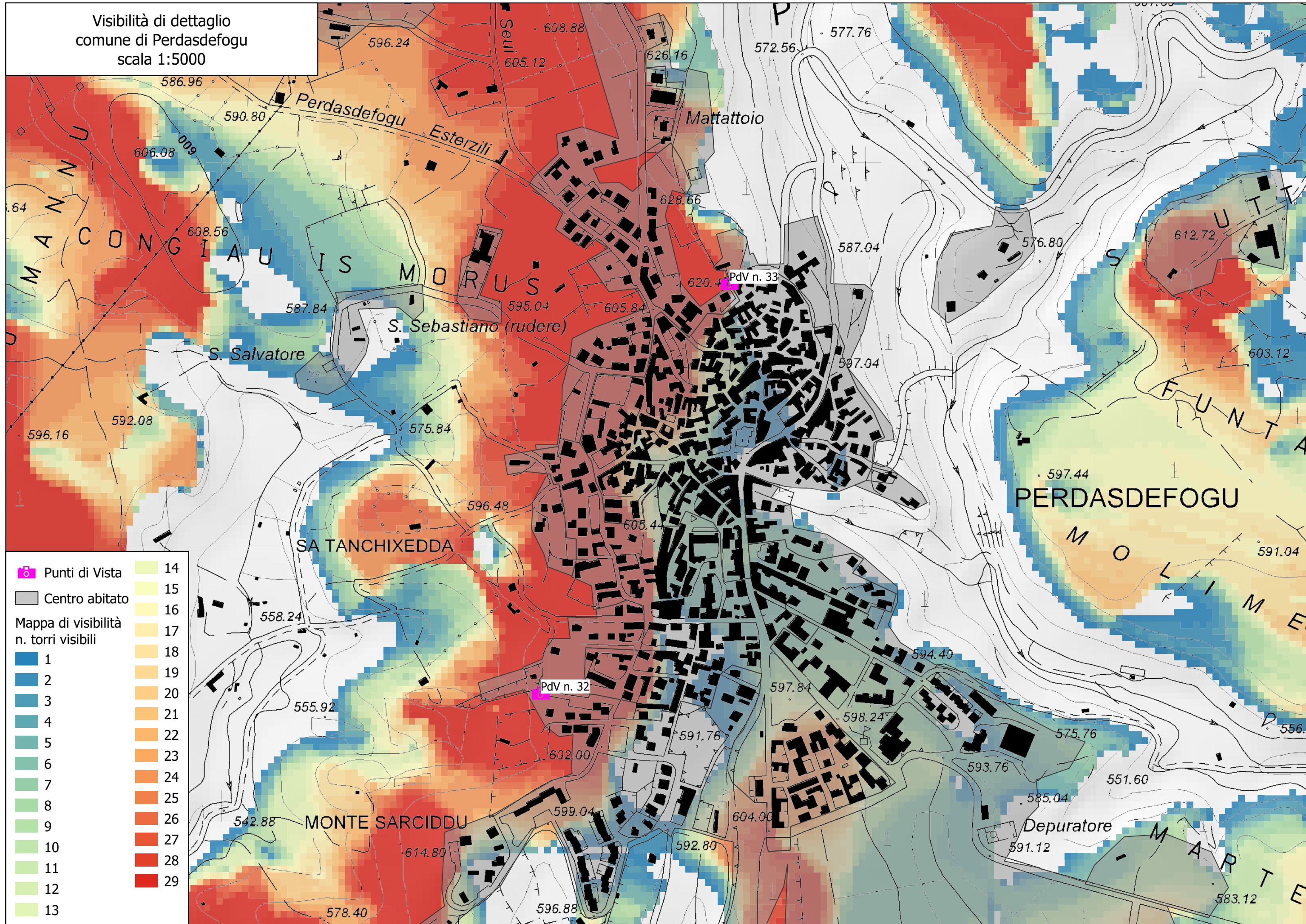
N.ghe Comas de Pisu

Visibilità di dettaglio
comune di Orroli
scala 1:5000



-  Punti di Vista
-  Centro abitato
- Mappa di visibilità
n. torri visibili
-  1
-  2
-  3
-  4
-  5
-  6
-  7
-  8
-  9
-  10
-  11
-  12
-  13
-  14
-  15
-  16
-  17
-  18
-  19
-  20
-  21
-  22
-  23
-  24
-  25
-  26
-  27
-  28
-  29

Visibilità di dettaglio
comune di Perdasdefogu
scala 1:5000



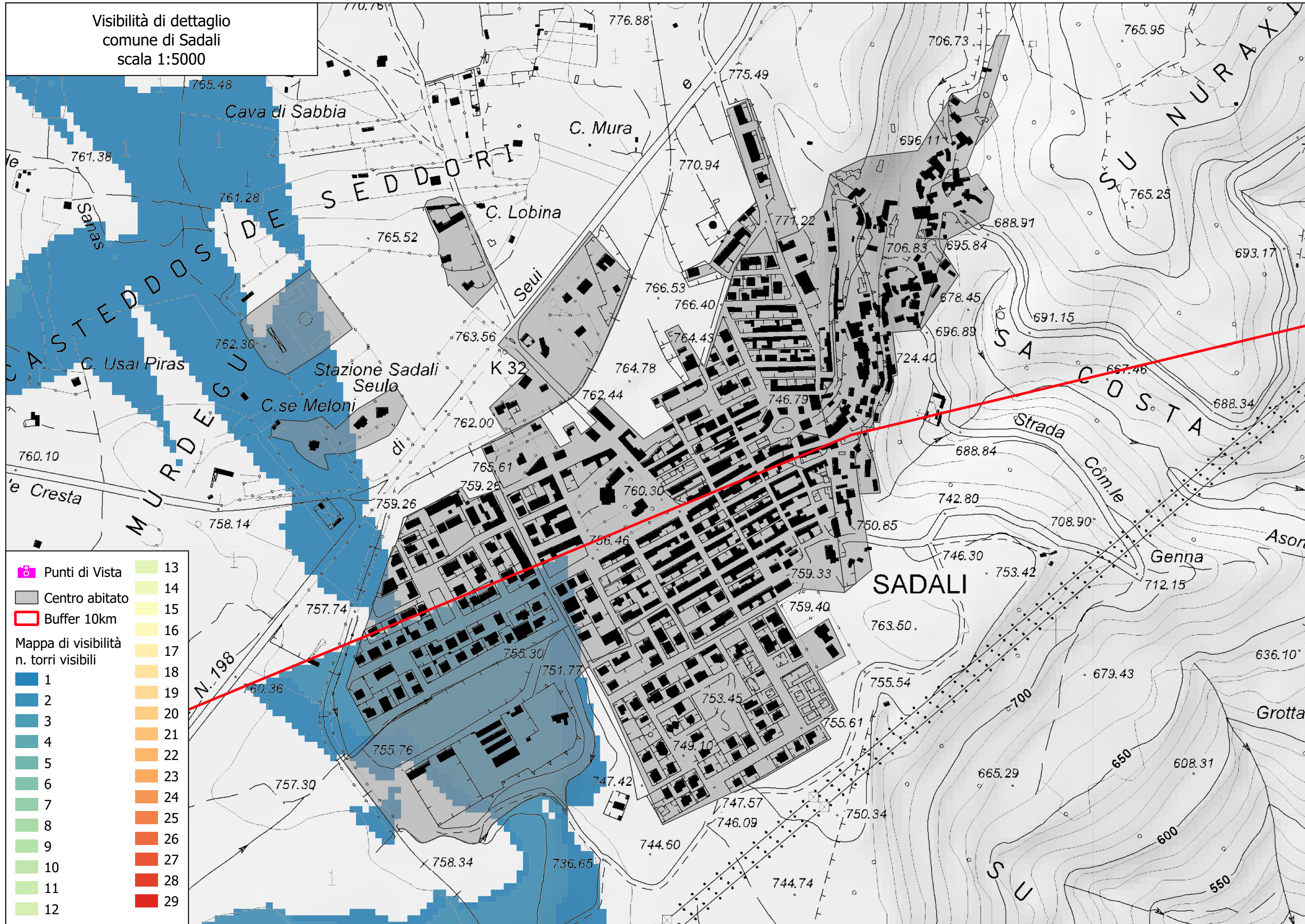
Punti di Vista

Centro abitato

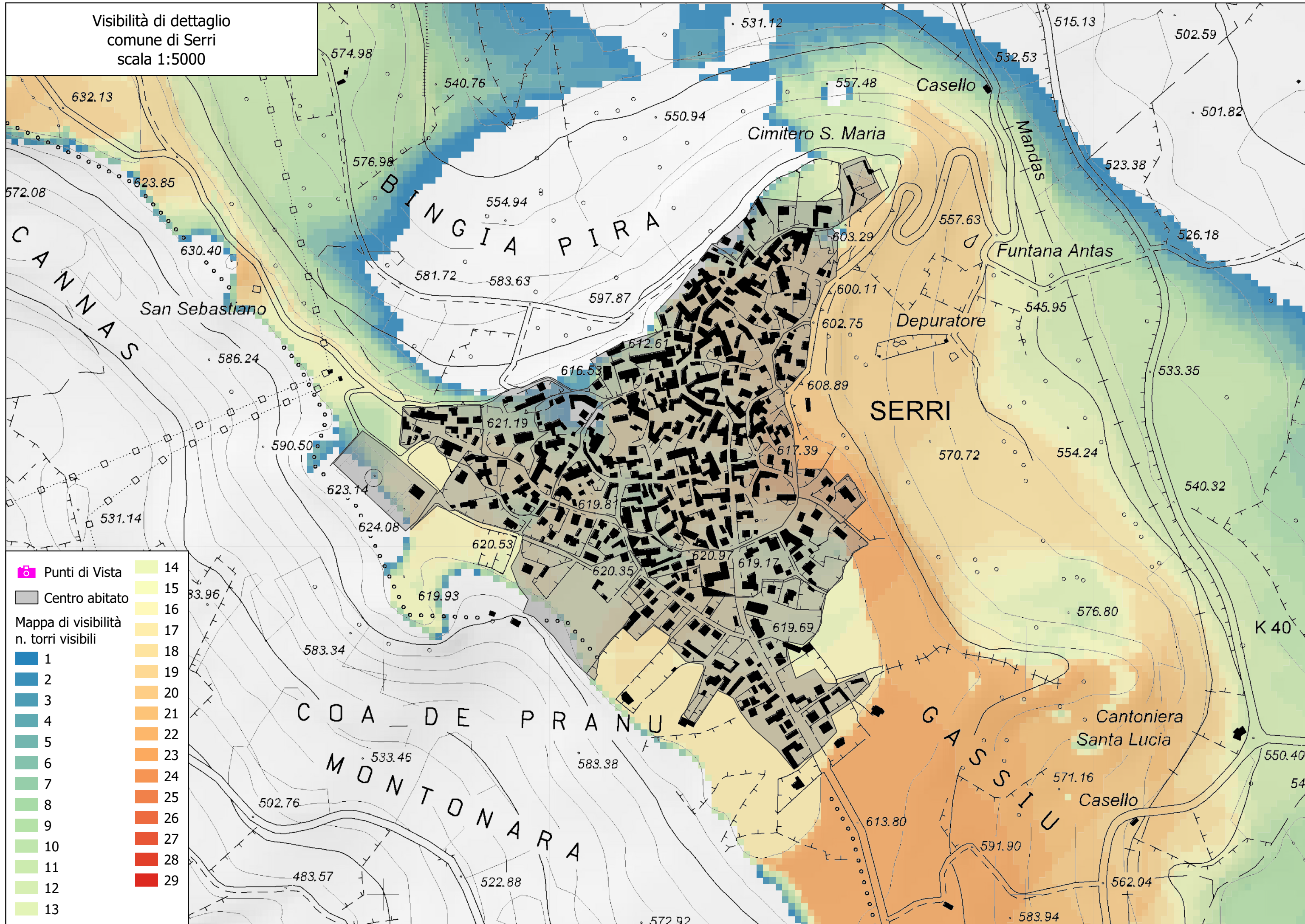
Mapa di visibilità
n. torri visibili

	1
	2
	3
	4
	5
	6
	7
	8
	9
	10
	11
	12
	13
	14
	15
	16
	17
	18
	19
	20
	21
	22
	23
	24
	25
	26
	27
	28
	29

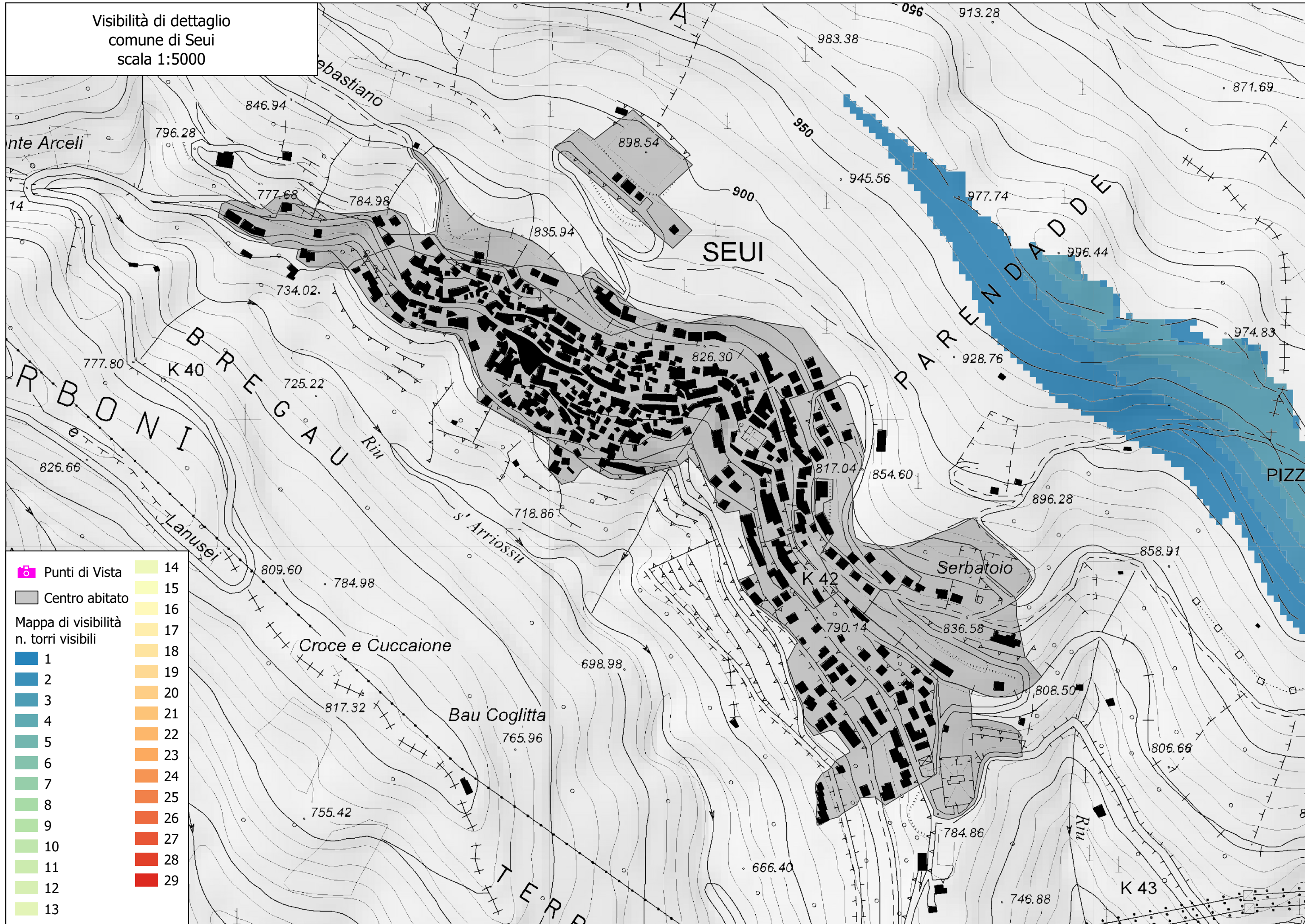
Visibilità di dettaglio
comune di Sadali
scala 1:5000



Visibilità di dettaglio
comune di Serri
scala 1:5000

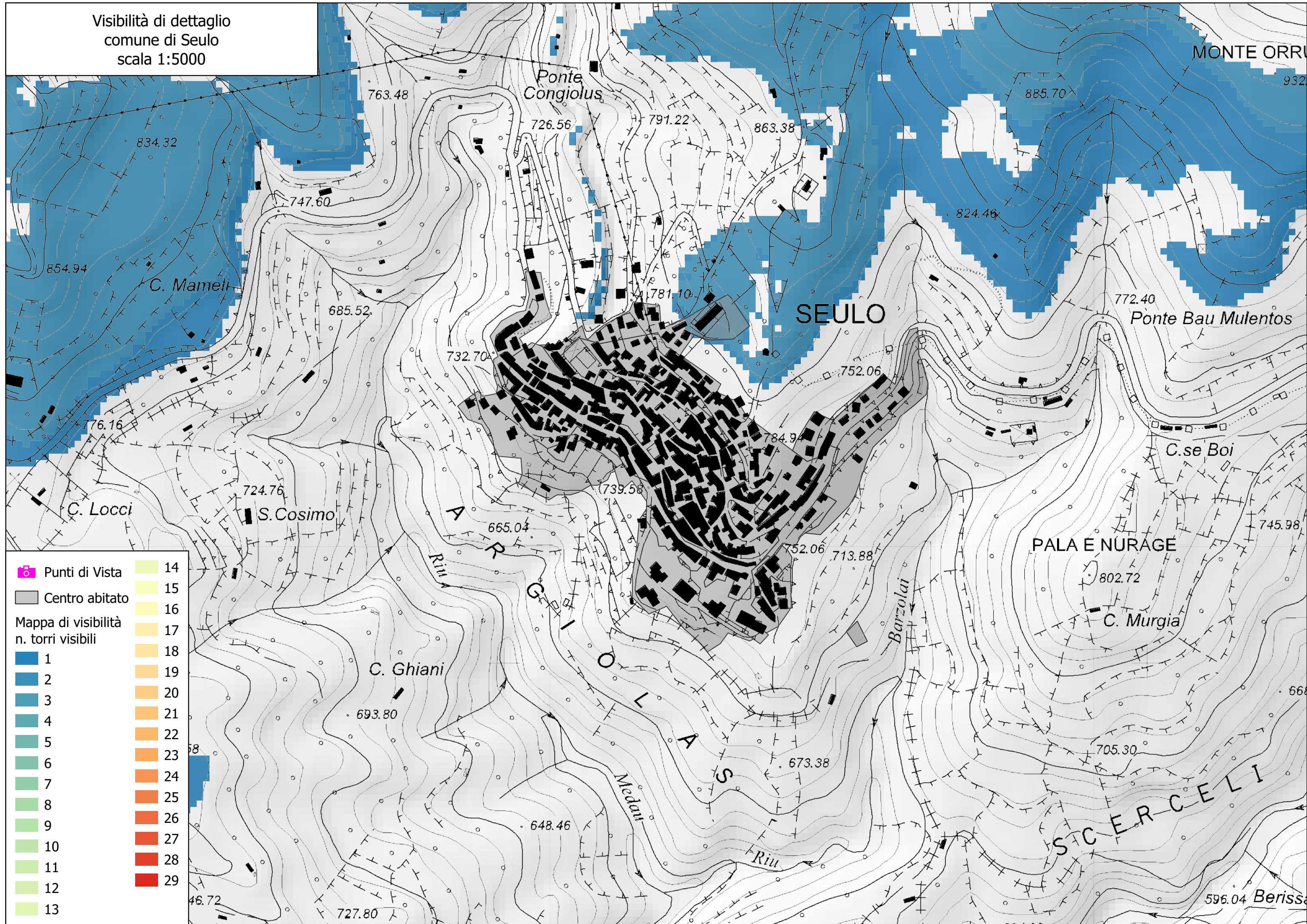


Visibilità di dettaglio
comune di Seui
scala 1:5000

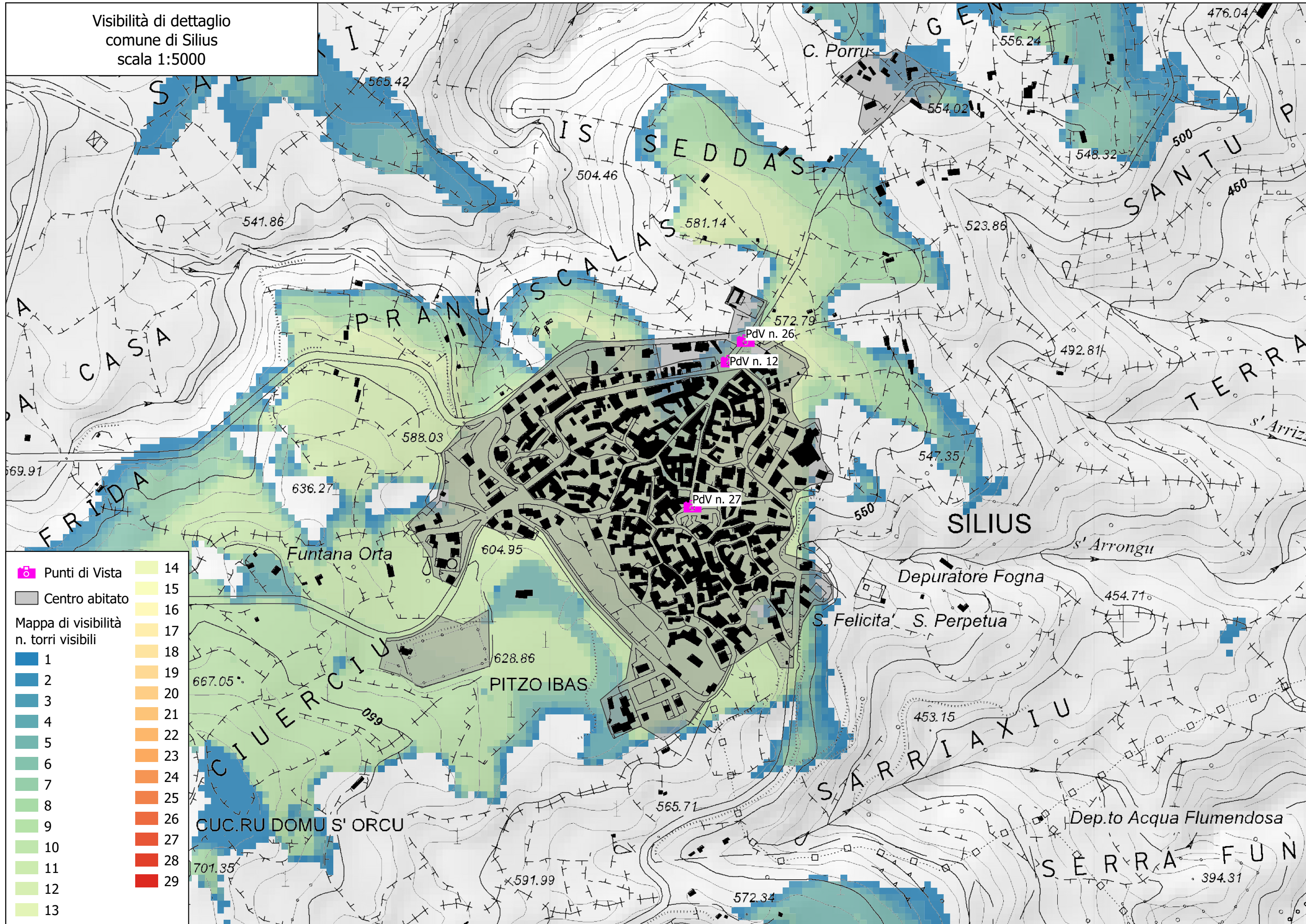


	Punti di Vista		14
	Centro abitato		15
Mappa di visibilità			16
n. torri visibili			17
	1		18
	2		19
	3		20
	4		21
	5		22
	6		23
	7		24
	8		25
	9		26
	10		27
	11		28
	12		29
	13		

Visibilità di dettaglio
comune di Seulo
scala 1:5000

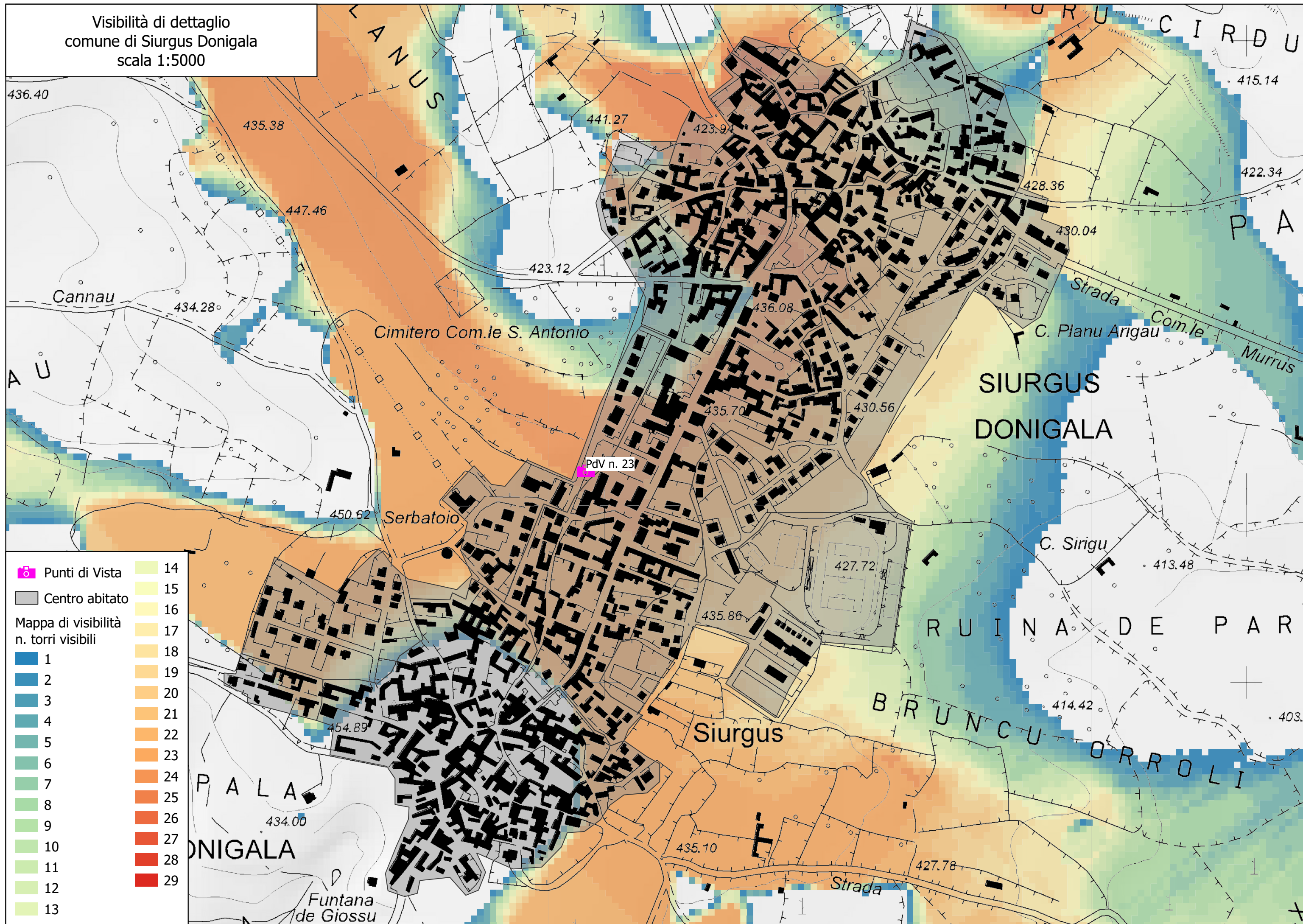


Visibilità di dettaglio
comune di Silius
scala 1:5000



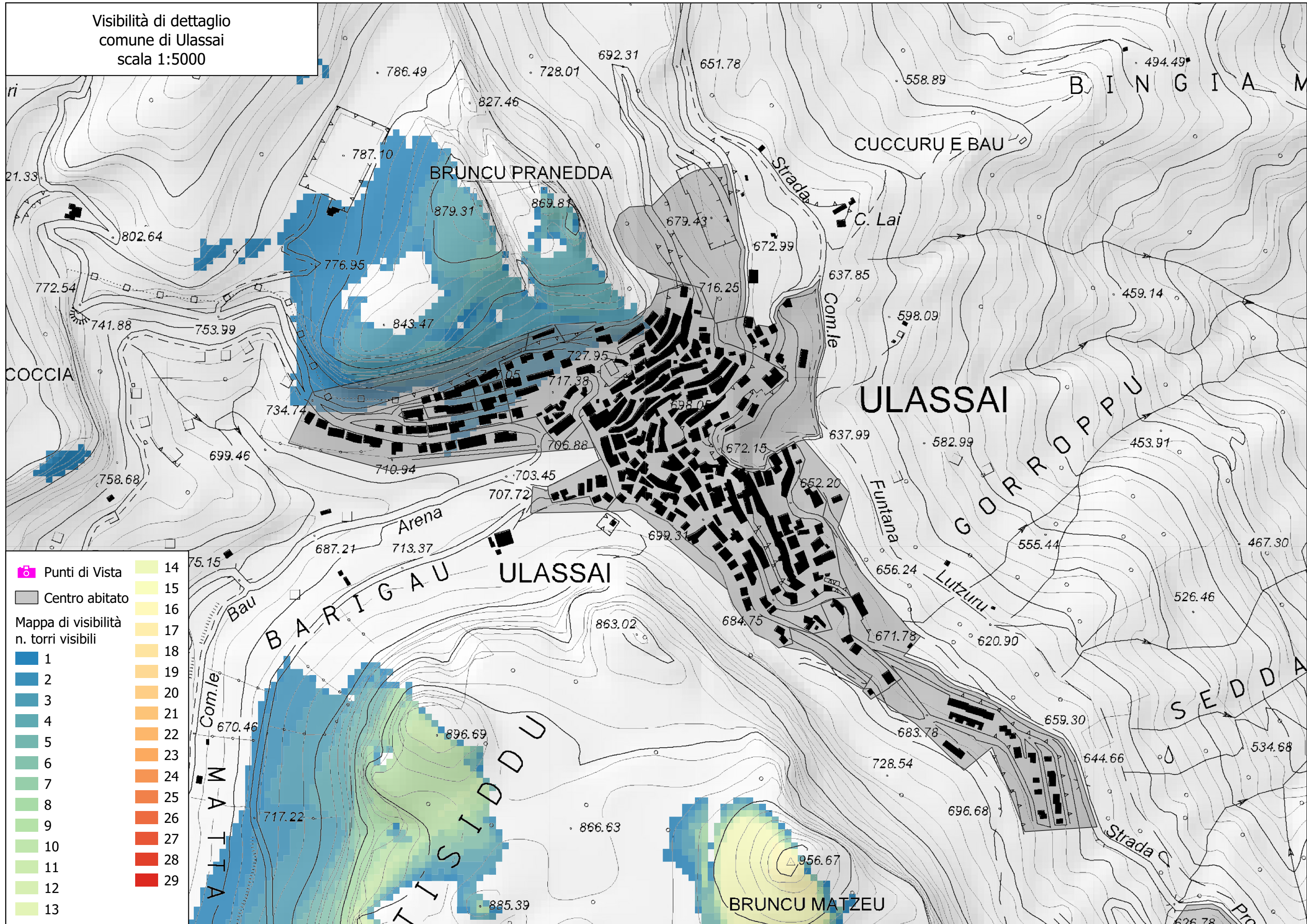
	Punti di Vista		14
	Centro abitato		15
Mappa di visibilità			16
n. torri visibili			17
	1		18
	2		19
	3		20
	4		21
	5		22
	6		23
	7		24
	8		25
	9		26
	10		27
	11		28
	12		29
	13		

Visibilità di dettaglio
 comune di Siurgus Donigala
 scala 1:5000

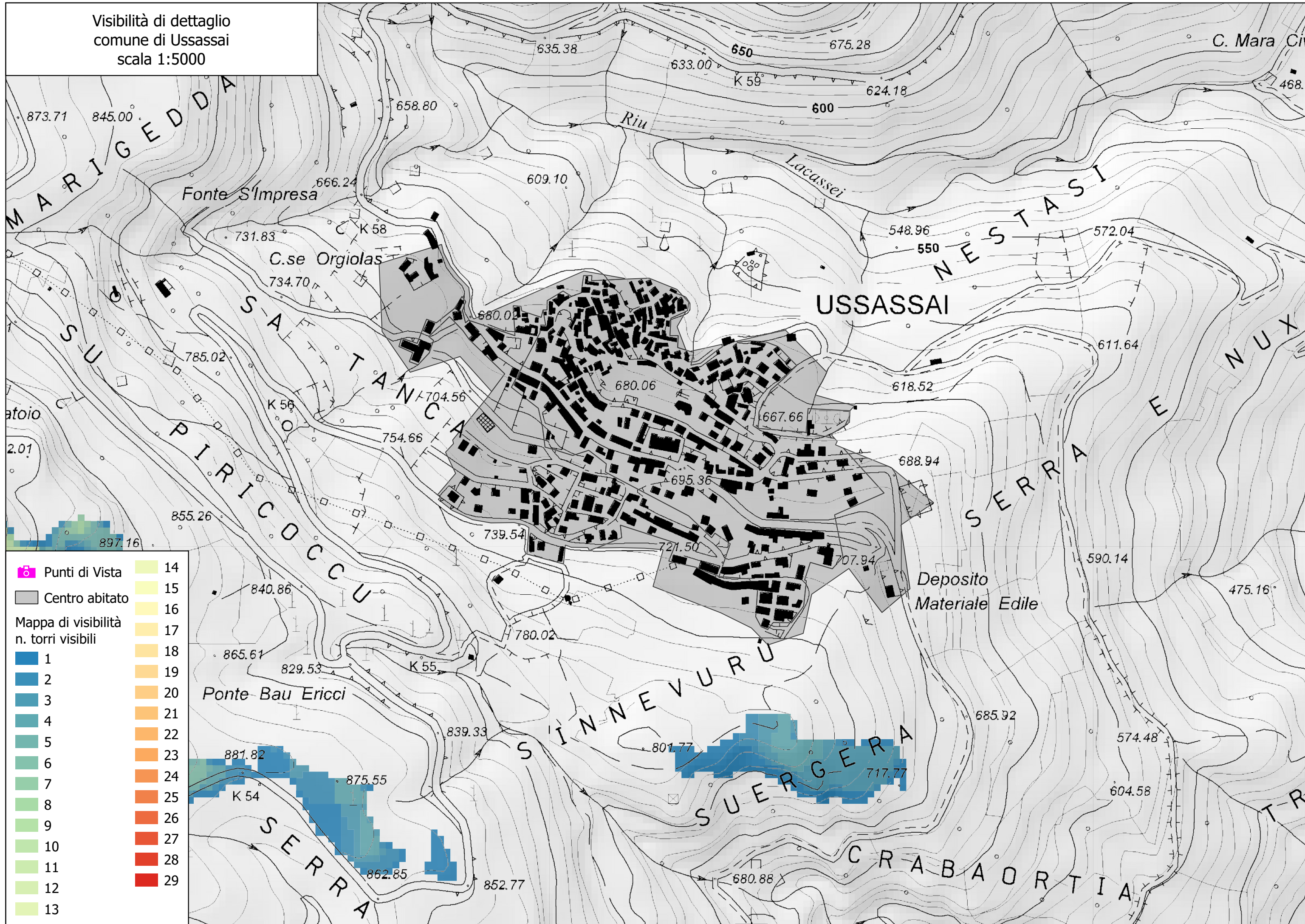


	Punti di Vista		14
	Centro abitato		15
Mappa di visibilità			16
n. torri visibili			17
	1		18
	2		19
	3		20
	4		21
	5		22
	6		23
	7		24
	8		25
	9		26
	10		27
	11		28
	12		29
	13		

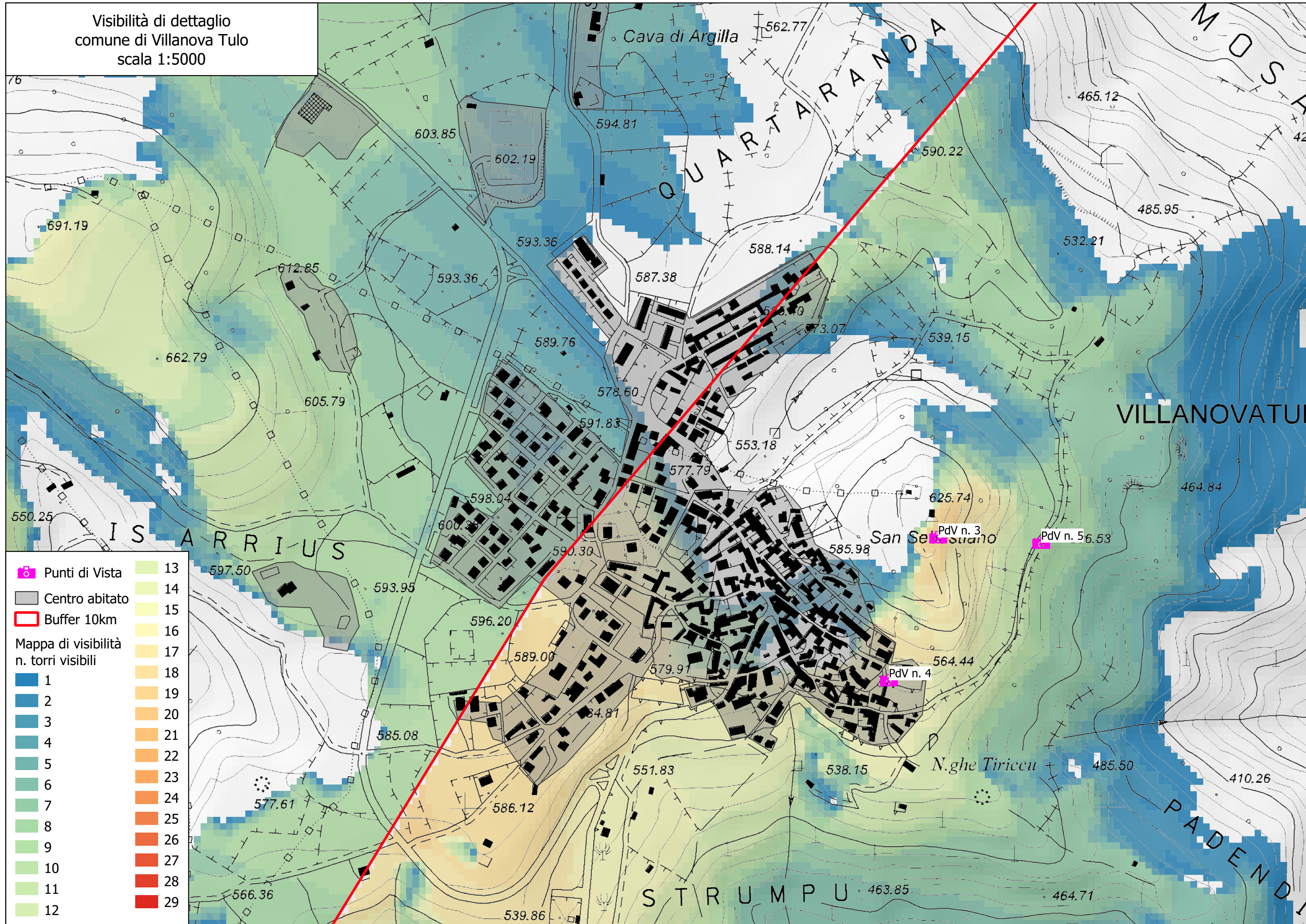
Visibilità di dettaglio
comune di Ulassai
scala 1:5000



Visibilità di dettaglio
comune di Ussassai
scala 1:5000



Visibilità di dettaglio
 comune di Villanova Tulo
 scala 1:5000

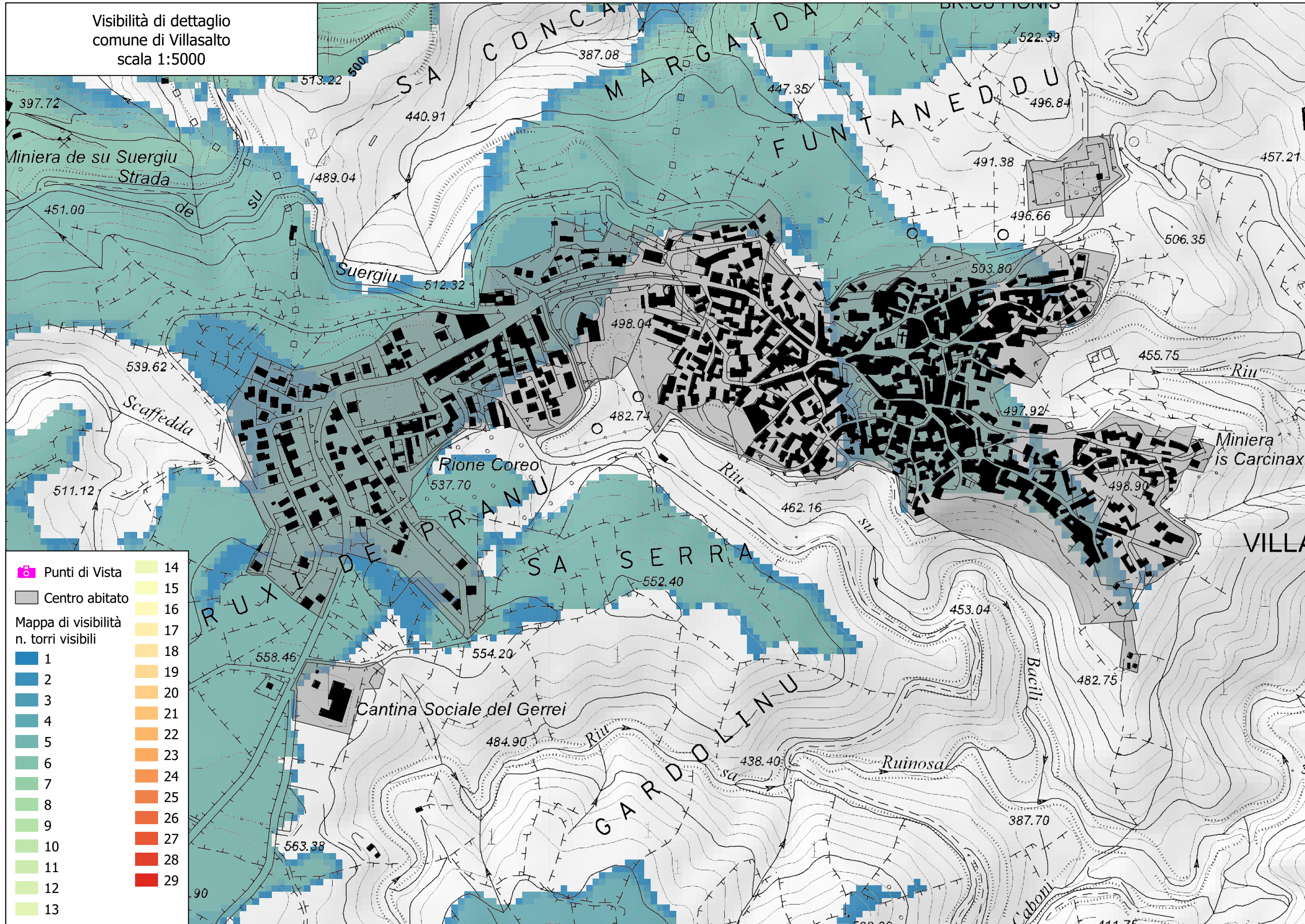

































■ Punti di Vista
 Centro abitato
 Buffer 10km

Mappa di visibilità
 n. torri visibili

	1
	2
	3
	4
	5
	6
	7
	8
	9
	10
	11
	12
	13
	14
	15
	16
	17
	18
	19
	20
	21
	22
	23
	24
	25
	26
	27
	28
	29

Visibilità di dettaglio
comune di Villasalto
scala 1:5000



	Punti di Vista		14
	Centro abitato		15
Mappa di visibilità			16
n. torri visibili			17
	1		18
	2		19
	3		20
	4		21
	5		22
	6		23
	7		24
	8		25
	9		26
	10		27
	11		28
	12		29
	13		