Vista A - Scala 1:10000

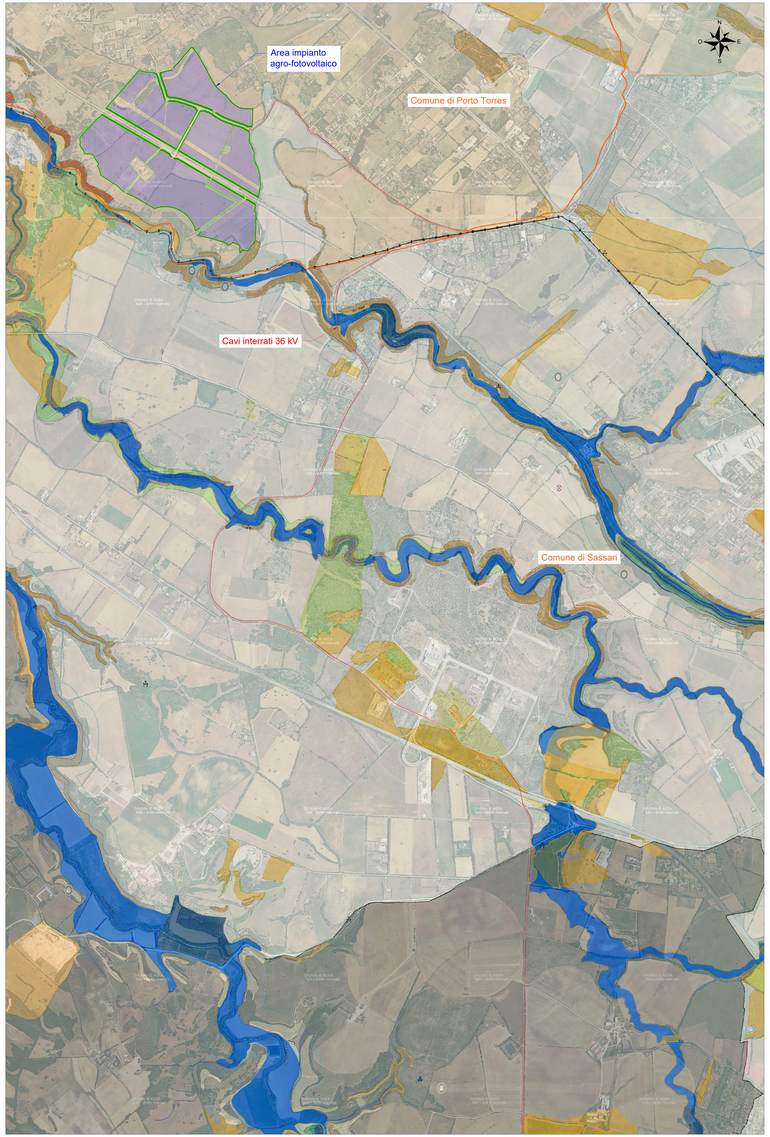

Vista B - Scala 1:10000

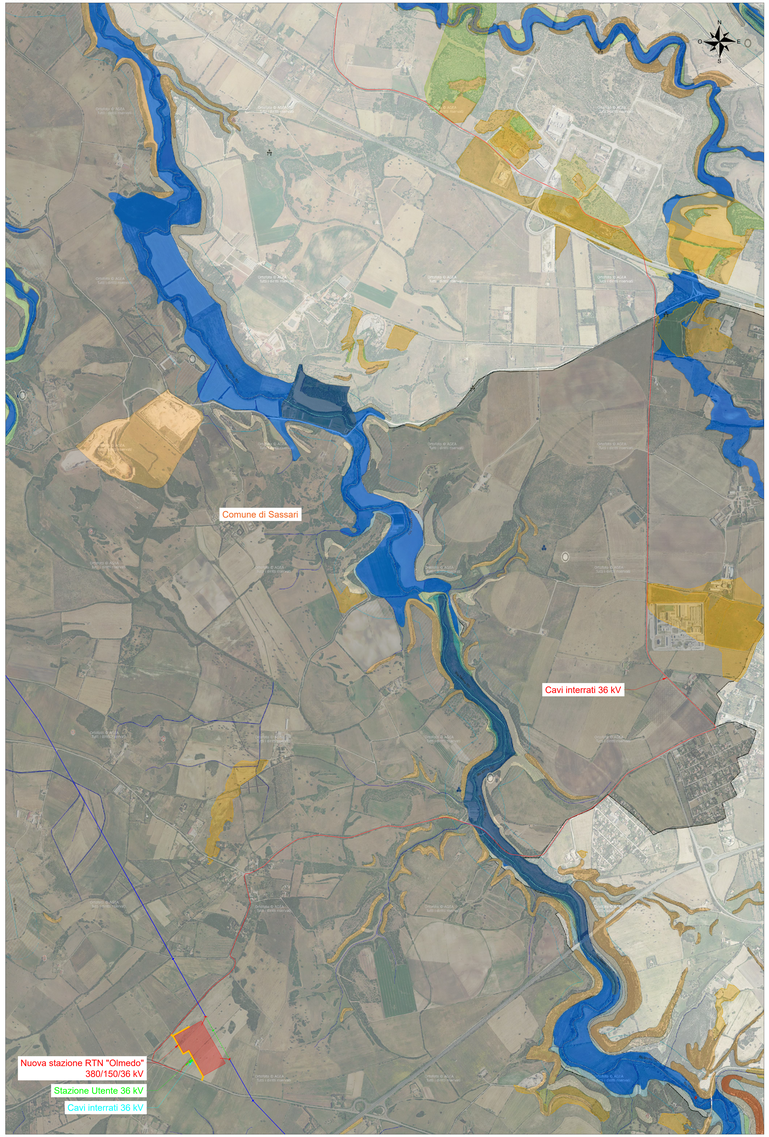

LEGENDA - Aree non idonee

Aree non idonee - Elenco temi da indagare

1.1-1.5 - Parchi Nazionali della Sardegna (dati indicativi)
- ZONA 1
- ZONA 2
- ZONA 3
- ZONA TA
- ZONA MA
- ZONA MB1
- ZONA MB
- ZONA TC
- ZONA TB

1.6 - Aree marine protette (dati indicativi)
- ZONA A
- ZONA B
- ZONA C
- ZONA D

1.6 - Parchi regionali istituiti

1.6 - Monumenti Naturali istituiti

1.9 - Aree di rilevante interesse naturalistico

2.1 - Zone Ramsar (Art. 142: Zone umide. Dati indicativi)

3.1 - SIC (Dicembre 2017)

3.1 - SIC-ZSC (Agosto 2019)
- SIC
- ZSC

3.1 - SIC-ZSC (Aprile 2020)
- SIC
- ZSC

3.1 - SIC-ZSC (Dicembre 2020)
- SIC
- ZSC

3.2 - ZPS (Dicembre 2017)

3.2 - ZPS (Dicembre 2020)

4.1 - Aree importanti per l'avifauna (IBA)

6.1 - Parchi Nazionali della Sardegna (dati indicativi)
- ZONA 1
- ZONA 2
- ZONA 3
- ZONA TA
- ZONA MA
- ZONA MB1
- ZONA MB
- ZONA TC
- ZONA TB

6.1 - Siti della chirotterofauna

6.1 - Oasi permanenti di Protezione faunistica e di cattura istituite

6.1 - Oasi permanenti di Protezione faunistica e di cattura proposte

6.1 - Aree presenza di specie animali tutelate da convenzioni internazionali

7.2 - Aree servite dai consorzi di bonifica - Comprensori

7.2 - Aree servite dai consorzi di bonifica - Distretti

8.1 - Qualità dell'aria - Agglomerato di Cagliari

9.1-9.2 - PAI: Pericolo piena
- H1
- H2
- H3
- H4

9.1-9.2 - PAI: Pericolo piena art.8 c.2
- H1
- H2
- H3
- H4

9.1-9.2 - Elemento idrico Strahler
- 8
- 7
- 6
- 5

9.3-9.4 - PAI: Pericolo frana
- Hg0
- Hg1
- Hg2
- Hg3
- Hg4

9.3-9.4 - PAI: Pericolo frana art.8 c.2
- Hg0
- Hg1
- Hg2
- Hg3
- Hg4

11.1 - Repertorio beni 2017 - Beni culturali architettonici

11.2 - Aree dichiarate di notevole interesse pubblico vincolate con provvedimento amministrativo
- Perimetri non esaminati dal Comitato del PPR
- Perimetri esaminati dal Comitato del PPR

12.1 - Art. 142: Territori costieri fascia 300 metri (dati indicativi)

12.2 - Art. 142: Territori contermini ai laghi (dati indicativi)
- BP02_B1_A1
- BP02_B1_A2

12.3 - Art. 142: Fiumi, torrenti, corsi d'acqua (dati indicativi)

12.3 - Art. 142: Fascia di 150 m dai fiumi (dati indicativi)
- BP02_C2_A1
- BP02_C2_B1
- BP02_C2_B2

12.4 - Art. 142: Montagne oltre 1200 metri (dati indicativi)

12.5 - Art. 142: Parchi e riserve nazionali o regionali (dati indicativi)

12.6 - Aree gestione speciale ente foreste

12.6 - Tipologie aree incendiate 2005 (boschi)
- Altro
- Bosco
- Pascolo

12.6 - Tipologie aree incendiate 2006 (boschi)
- Altro
- Bosco
- Pascolo

12.6 - Tipologie aree incendiate 2007 (boschi)
- Altro
- Bosco
- Pascolo

12.6 - Tipologie aree incendiate 2008 (boschi)
- Altro
- Bosco
- Pascolo

12.6 - Tipologie aree incendiate 2009 (boschi)
- Altro
- Bosco
- Pascolo

12.6 - Tipologie aree incendiate 2010 (boschi)
- Altro
- Bosco
- Pascolo

12.6 - Tipologie aree incendiate 2011 (boschi)
- Altro
- Bosco
- Pascolo

12.6 - Tipologie aree incendiate 2012 (boschi)
- Altro
- Bosco
- Pascolo

12.6 - Tipologie aree incendiate 2013 (boschi)
- Altro
- Bosco
- Pascolo

12.6 - Tipologie aree incendiate 2014 (boschi)
- Altro
- Bosco
- Pascolo

12.6 - Tipologie aree incendiate 2015 (boschi)
- Altro
- Bosco
- Pascolo

12.6 - Tipologie aree incendiate 2016 (boschi)
- Altro
- Bosco
- Pascolo

12.6 - Tipologie aree incendiate 2017 (boschi)
- Altro
- Bosco
- Pascolo

12.6 - Tipologie aree incendiate 2018 (boschi)
- Altro
- Bosco
- Pascolo

12.6 - Tipologie aree incendiate 2019 (boschi)
- Altro
- Bosco
- Pascolo

12.6 - Tipologie aree incendiate 2020 (boschi)
- ALTRO
- BOSCO
- PASCOLO

12.8 - Art. 142: Zone umide (dati indicativi)
- H4

12.9 - Art. 142: Vulcani (dati indicativi)

12.9 - Vulcani

12.10 - Art. 142: Zone di interesse archeologico individuate (dati indicati

13.1 - Fascia costiera

13.2 - Sistemi a baie e promontori, scogli, piccole isole e falesie

13.2 - Campi dunari e sistemi di spiaggia

13.4 - Aree a quota superiore a 900 m

13.5 - Grotte e caverne

13.6 - Monumenti naturali istituiti

13.7 - Zone umide costiere D.G.R. n 33/37 del 30/09/2010

13.7 - Laghi, invasi e stagni

13.8 - Fiumi e torrenti (alveo inciso)

13.8 - Fiumi e torrenti (doppia sponda)

13.9 - Aree di interesse botanico

13.9 - Aree di interesse faunistico

13.10 - Alberi monumentali

13.10 - Elenco Regionale Alberi monumentali d'Italia (05-05-2021)

13.11 - Repertorio beni 2017 - Beni culturali architettonici

13.11 - Repertorio beni 2017 - Proposte di Insussistenza vincolo

13.11-13.13 - Repertorio beni 2017 - Beni paesaggistici
- Abbazia
- Abitato
- Aree couverte
- Anfiteatro
- Betilo
- Capanna
- Cappella
- Castello
- Castello fortificazioni
- Cava
- Chiesa
- Cimitero
- Circolo megalitico
- Cisterna
- Complesso
- Convento
- Cripta
- Cumbessias
- Dolmen
- Domus de janas
- Fabbricato
- Fabbricato o villa (copianificati nel 2009)
- Fontana
- Fonte-pozzo
- Grotta
- Grotta riparo
- Insediamento
- Insediamento sparso
- Menhir
- Necropoli
- Nuraghe
- Palazzo
- Ponte
- Porto storico
- Pozzo
- Relitto
- Rinvenimenti
- Ruderi
- Santuario
- Seminario
- Sepoltura
- Strutture
- Tempio
- Terme
- Tomba
- Tomba dei giganti
- Tophet
- Torre
- Villa
- Villaggio

13.12 - Centri di antica e prima formazione Atti 2007-2012

13.14 - Repertorio beni 2017 - Beni culturali archeologici

14.1-14.2 - Repertorio beni 2017 - Beni identitari
- Acquedotto
- Albergo
- Casa
- Cava
- Collegio
- Dogana
- Edificio
- Fabbricato
- Faro
- Fontana
- Fonte-pozzo
- Forno
- Gualchiera
- Insediamento
- Insediamento sparso
- Monte granatico
- Mulino
- Municipio
- Palazzo
- Ponte
- Portale
- Porto storico
- Pozzo
- Scalinata
- Scuola
- Serbatoio
- Statua
- Stazione
- Strada
- Tonnara

14.3 - Aree della bonifica D.G.R. 2009-2010

14.3 - Aree delle saline storiche

14.4 - Aree dell'organizzazione mineraria

14.4 - Parco geominerario ambientale e storico - DM 08.09.2016

Inquadramento generale - Scala 1:50000

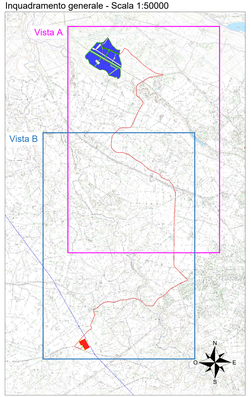

LEGENDA

- Recinzione impianto agro-fotovoltaico
- Fasce arboree perimetrali impianto agro-fotovoltaico
- Area impianto agro-fotovoltaico
- Cavi interrati 36 kV - Da impianto agro-fotovoltaico a Stazione Utente
- Cavi interrati 36 kV - Da Stazione Utente a Stazione RTN
- Confine comunale
- Nuova stazione RTN "Olmedo" 380/150/36 kV
- Stazione Utente 36kV

COMMITTENTE

wood.

Green2grid S.r.l.
Via Sebastiano Caboto,15
20094 Corsico (MI)

STUDIO DI PROGETTAZIONE

SCM INGEGNERIA

Dott. Ing. Giuseppe CARMELLO n° 1729

REV.	DATE	DESCRIPTION	BY	CHD	APP
0	Apr-22	EMESSO PER ITER AUTORIZZATIVO	JC	MA	RM

REVISIONS

Impianto agro-fotovoltaico "Porto Torres 2" da 58.128,00 kWp e opere connesse

Comuni di Porto Torres e Sassari (SS)

PROGETTO DEFINITIVO IMPIANTO AGRO-FOTOVOLTAICO

OBJECT:

Tav.08

Inquadramento intervento con aree non idonee

APPROVED FOR CONSTRUCTION
DWG. REV. | DATE
SIGNATURE
INDEX N°
SUPPLIER
CONTRACT N° OBN1014-A
SUBPROJECT CODE
WG DWG. SUPERSEDES BY | SCALE 1:10000 1:50000
WG DWG. SUPERSEDES
KW DWG N° | REL
SHEET | OF

Questo documento è di proprietà di Green2grid S.r.l. e il detentore certifica che il documento è stato rilasciato legittimamente.
Ogni utilizzo, riproduzione o divulgazione del documento deve essere oggetto di specifica autorizzazione da parte di Green2grid S.r.l.

CAD FILE NAME:

841x1800