TRACCIATO - Asse 1
Sezione 6
Progressiva: 0+125.00
Scala: 1:200
Quota di Riferimento: 70.00

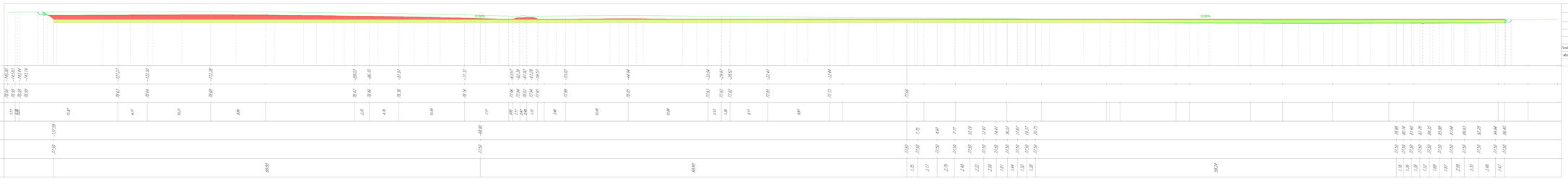

Tabella materiali

Materiale	Area (m²)	Volume (m³)	Vol. Cum. (m³)
Scotico	1113.00	2228.64	14144.28
Scavo	1113.01	3014.71	24,221.82
Rilevato	5.48	10.40	192.14
Fondazione stradale	1113.00	2004.00	13894.39
Misto stabilizzato	2240	3241.80	2766.96
Geotessile	0.00	0.00	0.00

TRACCIATO - Asse 1
Sezione 7
Progressiva: 0+150.00
Scala: 1:200
Quota di Riferimento: 70.00

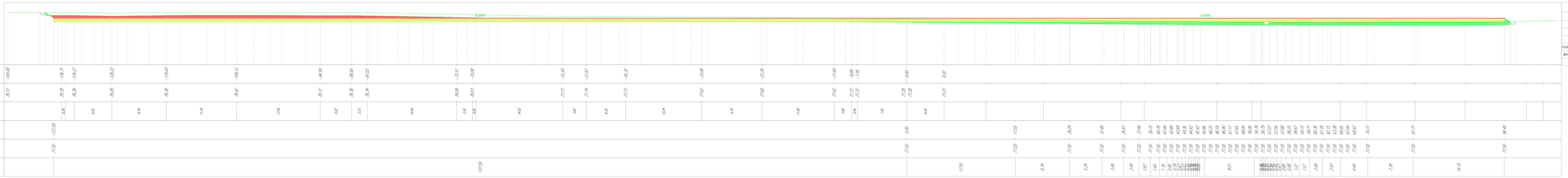

Tabella materiali

Materiale	Area (m²)	Volume (m³)	Vol. Cum. (m³)
Scotico	1158.39	2318.81	15463.18
Scavo	79.96	244.43	28179.28
Rilevato	41.21	314.40	506.52
Fondazione stradale	1113.00	2004.00	16609.14
Misto stabilizzato	2240	3241.80	6381.95
Geotessile	0.00	0.00	0.00

TRACCIATO - Asse 1
Sezione 8
Progressiva: 0+175.00
Scala: 1:200
Quota di Riferimento: 70.00

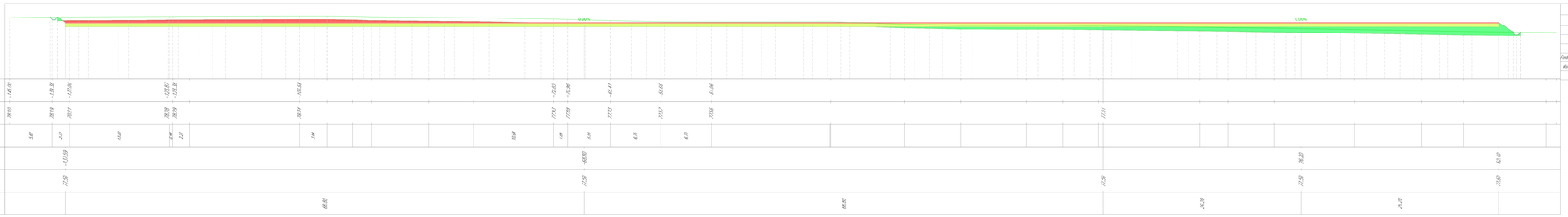

Tabella materiali

Materiale	Area (m²)	Volume (m³)	Vol. Cum. (m³)
Scotico	1118.39	2238.78	17702.97
Scavo	67.15	177.66	28356.92
Rilevato	49.78	1123.84	1630.37
Fondazione stradale	1113.00	2045.14	18654.08
Misto stabilizzato	2240	3241.80	9622.77
Geotessile	0.00	0.00	0.00

TRACCIATO - Asse 1
Sezione 9
Progressiva: 0+200.00
Scala: 1:200
Quota di Riferimento: 70.00

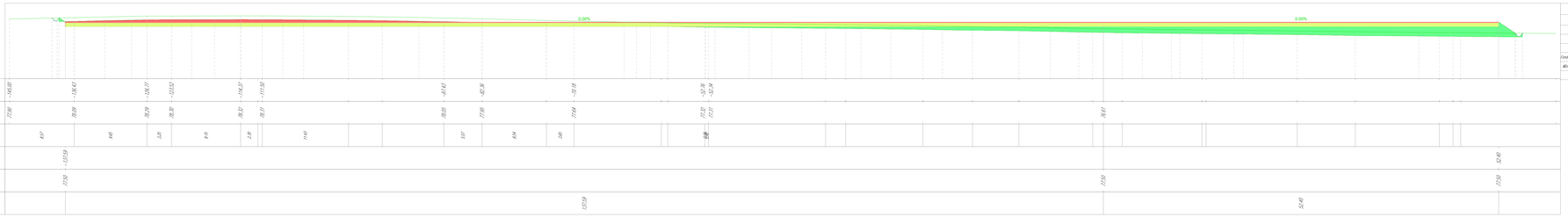

Tabella materiali

Materiale	Area (m²)	Volume (m³)	Vol. Cum. (m³)
Scotico	1118.39	2423.63	22182.47
Scavo	32.74	1408.77	31059.83
Rilevato	80.10	1613.47	3858.13
Fondazione stradale	1118.39	2239.87	21029.74
Misto stabilizzato	2240	4479.87	4385.85
Geotessile	0.00	0.00	0.00

TRACCIATO - Asse 1
Sezione 10
Progressiva: 0+225.00
Scala: 1:200
Quota di Riferimento: 70.00

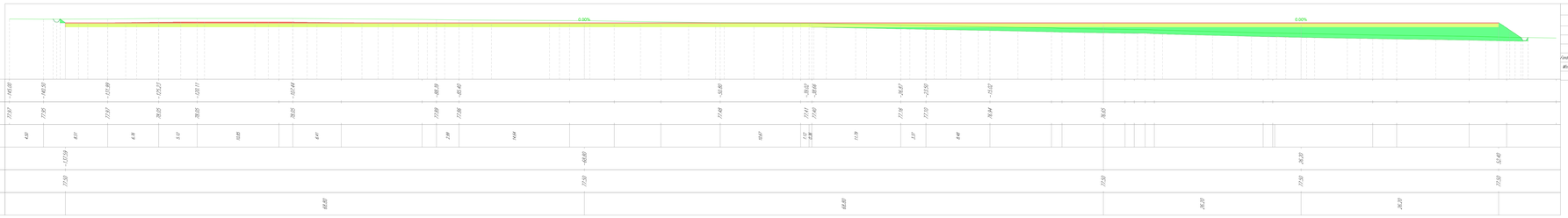

Tabella materiali

Materiale	Area (m²)	Volume (m³)	Vol. Cum. (m³)
Scotico	1117.25	2427.47	24117.94
Scavo	47.42	1163.04	32222.69
Rilevato	88.61	2108.77	5966.91
Fondazione stradale	1118.39	2239.87	24269.61
Misto stabilizzato	2240	4479.87	4865.82
Geotessile	0.00	0.00	0.00

COMMITTENTE:

Geo Rinnovabile S.r.l.
Via Sebastiano Caboto,15
20094 Corsico (MI)

STUDIO DI PROGETTAZIONE:

wood.

SCM INGEGNERIA

REV.	DATE	DESCRIPTION	BY	CHK	APP.
0	Ago-22	EMESSO PER ITER AUTORIZZATIVO	DC	WA	RM

REVISIONS

Nuova stazione elettrica di trasformazione della RTN 380/150/36 kV denominata "Olmedo", da inserire in entra - esce alla linea RTN a 380 kV "Fiumesanto Carbo - Ittiri"

Comune di Sassari (SS)

PROGETTO DEFINITIVO IMPIANTO DI RETE

OBJECT:

Tav.31d
Studio plano-altimetrico - Sezioni - Asse 1 (Sez.6-10)

Questo documento è di proprietà di Geo Rinnovabile S.r.l. e il detentore certifica che il documento è stato ricevuto legalmente.
Ogni utilizzo, riproduzione o divulgazione del documento deve essere oggetto di specifica autorizzazione da parte di Geo Rinnovabile S.r.l.

APPROVED FOR CONSTRUCTION
DWG. REV.: DATE
SIGNATURE
ORDER N°
SUPPLIER
CONTRACT N°
SUBPROJECT CODE:
THIS DWG. SUPERSEDES BY
THIS DWG. SUPERSEDES
SCALE 1:200
FIM DWG N°
REV.
SHEET OF

CAD FILE NAME:

841x1500