Sezione AG01_P1

SCALA LUNGHEZZE 1 : 1000
SCALA ALTEZZE 1 : 1000

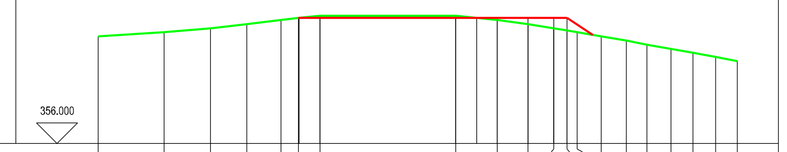

Punti dettaglio Terreno	Quote Terreno	Distanze parziali Terreno	Progressive Terreno	Quote Progetto	Distanze parziali Progetto	Progressive Progetto
1	382,00		0,00			
2	383,00	15,95	15,95			
3	384,00	11,31	27,26			
4	385,00	8,81	36,07			
5	386,00	8,28	44,35			
6	386,45	4,25	48,60	385,50	5,08	53,68
7	387,00	5,25	53,85			
		32,97			32,97	
8	387,00	10,07	86,82	385,50	5,03	86,82
9	386,00	7,47	94,29	385,50	5,54	91,83
10	385,00	6,19	100,48	385,50	7,47	96,89
11	384,00	3,29	103,77	385,50	6,19	103,08
12	383,50	2,48	106,25	385,50	3,29	106,37
13	383,00	2,92	109,17	385,50	2,48	108,85
14	382,00	5,90	115,07			
15	381,00	6,05	121,12			
16	380,00	5,90	127,02			
17	379,00	5,86	132,88			
18	378,00	5,38	138,26			
19	377,00	5,45	143,71			
20	376,00	5,27	148,98			

Sezione AG01_P4

SCALA LUNGHEZZE 1 : 1000
SCALA ALTEZZE 1 : 1000

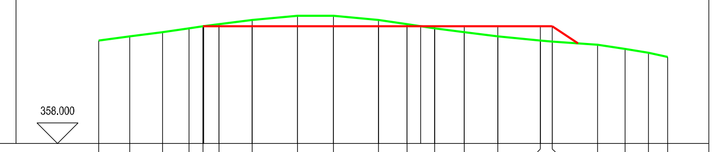

Punti dettaglio Terreno	Quote Terreno	Distanze parziali Terreno	Progressive Terreno	Quote Progetto	Distanze parziali Progetto	Progressive Progetto
1	393,00		0,00			
2	394,00	7,54	7,54			
3	395,00	7,99	15,53			
4	396,00	6,43	21,96	395,50	3,78	21,96
5	396,45	3,40	25,36	395,50		25,36
6	397,00	3,90	29,26	395,50		29,26
7	398,00	8,00	37,26	395,50	8,00	37,26
8	399,00	11,09	48,35	395,50	11,09	48,35
9	399,00	8,70	57,05	395,50	8,70	57,05
10	398,00	10,93	67,98	395,50	10,93	67,98
11	397,00	6,95	74,93	395,50	6,95	74,93
12	396,00	6,63	81,56	395,50	6,63	81,56
13	395,00	7,22	88,78	395,50	7,22	88,78
14	394,00	8,11	96,89	395,50	8,11	96,89
15	393,00	10,36	107,25	395,50	10,36	107,25
16	392,71	2,92	110,17	395,50	2,92	110,17
17	392,00	10,99	121,16			
18	391,00	6,71	127,87			
19	390,00	5,84	133,71			
20	389,00	4,65	138,36			

Sezione AG01_P2

SCALA LUNGHEZZE 1 : 1000
SCALA ALTEZZE 1 : 1000

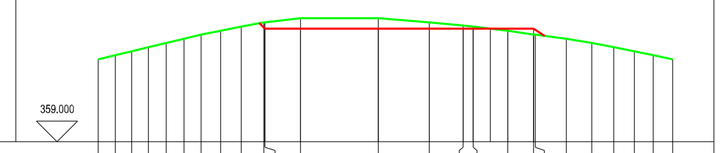

Punti dettaglio Terreno	Quote Terreno	Distanze parziali Terreno	Progressive Terreno	Quote Progetto	Distanze parziali Progetto	Progressive Progetto
1	379,00		0,00			
2	380,00	4,09	4,09			
3	381,00	3,98	8,08			
4	382,00	4,07	12,15			
5	383,00	4,31	16,46			
6	384,00	4,34	20,80			
7	385,00	4,16	24,96			
8	386,00	4,77	29,73			
9	387,00	5,01	34,74			
10	388,00	5,50	40,24			
11	388,45	2,43	42,67	386,50	8,64	40,43
12	389,00	8,64	51,31	386,50		49,07
13	389,00	18,89	70,20	386,50	18,89	67,96
14	388,00	12,36	82,56	386,50	12,36	80,32
15	387,22	8,29	90,85	386,50	8,29	88,61
16	387,00	2,32	93,17	386,50	2,32	90,93
17	386,00	8,45	101,62	386,50	8,45	99,38
18	385,50	4,23	105,85	386,50	4,23	103,61
19	385,00	7,58	113,43			
20	384,00	6,15	119,58			
21	383,00	5,37	125,95			
22	382,00	4,88	130,83			
23	381,00	4,59	135,42			
24	380,00	4,74	140,16			
25	379,00	5,32	145,48			

Sezione AG01_P5

SCALA LUNGHEZZE 1 : 1000
SCALA ALTEZZE 1 : 1000

Punti dettaglio Terreno	Quote Terreno	Distanze parziali Terreno	Progressive Terreno	Quote Progetto	Distanze parziali Progetto	Progressive Progetto
1	383,00		0,00			
2	384,00	2,35	2,35			
3	385,00	3,76	6,11			
4	386,00	5,89	12,00			
5	387,00	11,68	23,68			
6	387,38	9,75	33,43	386,50	17,10	33,43
7	388,00	17,10	50,53	386,50		50,53
		67,75			67,75	
8	388,54	8,03	118,28	386,50		118,28
9	388,00	8,65	126,31			
10	387,00	7,20	134,96			
11	386,00		142,16			

Sezione AG01_P3

SCALA LUNGHEZZE 1 : 1000
SCALA ALTEZZE 1 : 1000

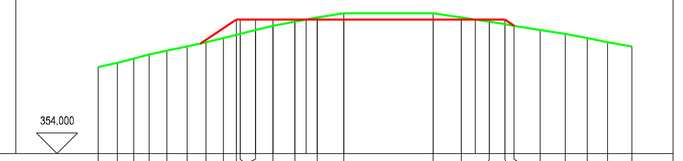

Punti dettaglio Terreno	Quote Terreno	Distanze parziali Terreno	Progressive Terreno	Quote Progetto	Distanze parziali Progetto	Progressive Progetto
1	375,00		0,00			
2	376,00	4,66	4,66			
3	377,00	3,94	8,60			
4	378,00	3,70	12,30			
5	379,00	4,39	16,69			
6	380,00	4,90	21,59			
7	381,00	4,54	26,13			
8	382,00	4,25	30,38			
9	383,00	3,12	33,50			
10	383,45	2,14	35,64			
11	384,00	2,43	38,15	386,50	8,64	38,15
12	385,00	4,24	42,38	386,50		42,38
13	386,00	5,37	47,75	386,50	18,89	47,75
14	387,00	5,42	53,17	386,50		53,17
15	388,00	6,42	59,59	386,50	21,73	59,59
16	388,00	6,82	81,32	386,50	6,82	81,32
17	387,00	6,82	88,14	386,50		88,14
18	386,00	6,78	94,92	386,50	3,80	94,92
19	385,50	3,80	98,72	386,50	2,79	98,72
20	385,00	2,79	101,51	386,50	3,80	101,51
21	384,00	6,54	107,05			
22	383,00	6,11	113,16			
23	382,00	5,39	118,55			
24	381,00	4,69	123,24			
25	380,00	5,50	128,74			

Sezione AG01_P6

SCALA LUNGHEZZE 1 : 1000
SCALA ALTEZZE 1 : 1000

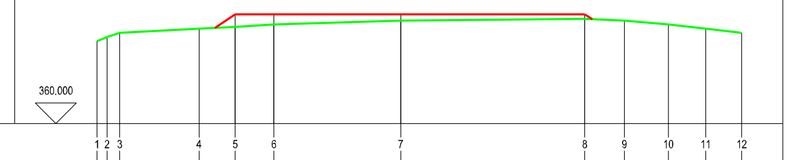

Punti dettaglio Terreno	Quote Terreno	Distanze parziali Terreno	Progressive Terreno	Quote Progetto	Distanze parziali Progetto	Progressive Progetto
1	380,00		0,00			
2	381,00	2,44	2,44			
3	382,00	3,08	5,52			
4	383,00	19,26	24,78	386,50	9,38	33,57
5	383,43	8,79	33,57	386,50		33,57
6	384,00	9,38	42,95	386,50		42,95
7	385,00	30,78	73,73	386,50	30,78	73,73
		44,70			44,70	
8	386,37	44,70	118,43	386,50		118,43
9	386,00	9,61	128,04			
10	384,00	10,68	138,72			
11	383,00	9,07	147,79			
12	382,00	8,72	156,51			

Regione Autonoma della Sardegna | Comune di Giave | Comune di Cossoine | Comune di Cheremule

Committente:

Aregu Wind Srl

Aregu Wind Srl
Via Sardegna, 40
00187 Roma
P.IVA/C.F. 16181141009

Titolo del Progetto:

Parco Eolico
AREGU
sito nei Comuni di Giave, Cossoine e Cheremule

Documento:

PROGETTO OPERE CIVILI
PIAZZOLE- SEZIONI PIAZZOLA AG01

N.Documento:

IT-VesAre-CLP-CV-DW-11.1

STUDIO DI PROGETTAZIONE
ING. MAURIZIO CONTU

Via Portoscalas, 33
09124 Cagliari (CA)
Tel. +39 070 4511580
Mob. +39 3388487648
e-mail: contumaurizio@gmail.com

Progettista:

Ing. Maurizio Contu

ORDINE INGEGNERI PROVINCIA DI CAGLIARI
N. 3510 Dott. Ing. MAURIZIO CONTU

Rev	Data Revisione	Descrizione	Redatto	Controllato	Approvato
00	19.10.2022	prima emissione			

SEZIONI PIAZZOLA AG01 scala 1:1000