Sezione AG03_P1

SCALA LUNGHEZZE 1 : 1000
SCALA ALTEZZE 1 : 1000

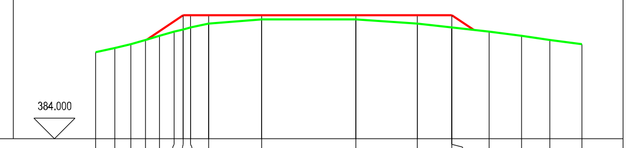

Punti dettaglio Terreno	1	2	3	4	5	6	7	8	9	10	11	12	13	14	15	16	17	18
Quote Terreno	405.00	406.00	407.00	408.00	409.00	410.00	411.00	412.00	413.00	413.00	412.00	411.00	410.01	410.01	410.01	409.00	408.01	407.00
Distanze parziali Terreno	4.58	3.92	3.56	3.44	3.34	2.91	2.91	4.37	12.86	22.89	14.90	8.36	9.04	7.86	6.92	7.80		
Progressive Terreno	0.00	4.58	8.50	12.06	15.50	18.84	21.75	24.66	27.41	40.27	63.16	78.06	86.42	95.46	103.34	110.26	118.06	
Quote Progetto						414.00	414.00	414.00	414.00	414.00	414.00	414.00	414.00					
Distanze parziali Progetto						1.26	4.37		12.86	22.89	14.90	8.36						
Progressive Progetto						21.25	25.62		27.41	40.27	63.16	78.06	86.42					

Sezione AG03_P4

SCALA LUNGHEZZE 1 : 1000
SCALA ALTEZZE 1 : 1000



Punti dettaglio Terreno	1	2	3	4	5	6	7	8	9	10	11	12
Quote Terreno	405.00	406.00	407.00	408.00	409.00	410.00	410.55	411.00	412.00	412.19	413.00	414.00
Distanze parziali Terreno	5.17	5.24	5.44	6.33	14.95	19.00	70.93	12.39	1.81	8.25	20.38	
Progressive Terreno	0.00	5.17	10.41	15.85	22.18	37.13	56.13	127.06	139.45	141.26	149.51	169.87
Quote Progetto							414.00	414.00	414.00	414.00		
Distanze parziali Progetto							70.93	12.39	1.81			
Progressive Progetto							56.13	127.06	139.45	141.26		

Sezione AG03_P2

SCALA LUNGHEZZE 1 : 1000
SCALA ALTEZZE 1 : 1000

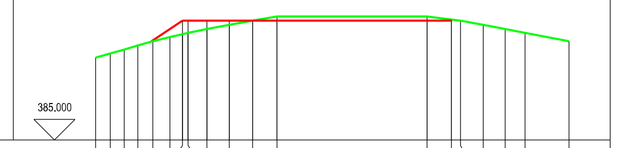

Punti dettaglio Terreno	1	2	3	4	5	6	7	8	9	10	11	12	13	14	15	16	17	18	19
Quote Terreno	405.00	405.00	407.00	408.00	409.00	410.00	410.70	411.00	412.00	413.00	414.00	415.00	415.00	414.27	414.00	413.00	412.00	411.00	409.00
Distanze parziali Terreno	3.53	3.39	3.25	3.34	4.17	3.08	1.81	4.58	5.41	5.67	5.94	36.42	5.94	2.15	5.37	5.35	4.79	10.68	
Progressive Terreno	0.00	3.53	6.92	10.20	13.62	17.79	20.87	22.68	26.97	32.38	38.05	43.99	80.41	86.35	88.51	94.08	99.43	104.22	114.90
Quote Progetto						414.00	414.00	414.00	414.00	414.00	414.00	414.00	414.00	414.00					
Distanze parziali Progetto						1.26		4.58	5.41	5.67	5.94	36.42	5.94						
Progressive Progetto						21.07		26.97	32.38	38.05	43.99		80.41						

Sezione AG03_P5

SCALA LUNGHEZZE 1 : 1000
SCALA ALTEZZE 1 : 1000

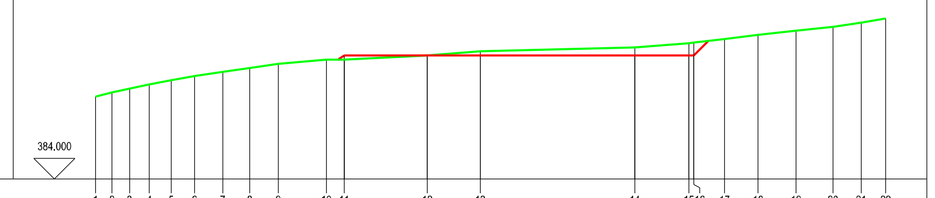

Punti dettaglio Terreno	1	2	3	4	5	6	7	8	9	10	11	12	13	14	15	16	17	18	19	20	21	22
Quote Terreno	404.00	405.00	406.00	407.00	408.00	409.00	410.00	411.00	412.00	413.00	413.00	414.00	415.00	416.00	417.00	417.14	418.00	419.00	420.00	421.00	422.00	423.00
Distanze parziali Terreno	4.01	4.25	4.29	5.33	5.68	6.84	6.56	6.92	11.66	4.34	20.19	12.83	37.54	13.10	7.47	8.12	9.24	8.94	6.83	5.97		
Progressive Terreno	0.00	4.01	8.26	13.04	18.37	24.05	30.89	37.45	44.37	56.03	60.37	80.56	93.39	130.93	144.03	152.74	160.86	170.10	179.04	185.87	191.84	
Quote Progetto										414.00		414.00	414.00	414.00	414.00							
Distanze parziali Progetto											20.19	12.83	37.54	13.10								
Progressive Progetto										60.37		80.56	93.39	130.93								

Sezione AG03_P3

SCALA LUNGHEZZE 1 : 1000
SCALA ALTEZZE 1 : 1000

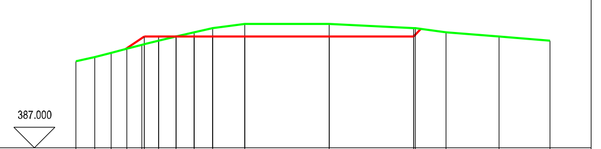

Punti dettaglio Terreno	1	2	3	4	5	6	7	8	9	10	11	12	13	14	15	16	17
Quote Terreno	408.00	409.00	410.00	411.00	412.00	413.14	414.00	414.00	415.00	416.00	417.00	417.00	416.00	415.00	415.00	414.00	413.00
Distanze parziali Terreno	4.62	3.98	3.78	3.68	3.50	4.19	4.45	4.48	7.77	20.54	20.45	7.41	12.87	12.43			
Progressive Terreno	0.00	4.62	8.60	12.38	15.87	19.37	23.56	28.01	28.76	41.01	61.55	82.00	89.41	102.28	114.71		
Quote Progetto					414.00	414.00	414.00	414.00	414.00	414.00	414.00	414.00					
Distanze parziali Progetto					3.50	4.19	4.45	4.48	7.77	20.54	20.45						
Progressive Progetto					16.62	20.82	24.31	28.76	33.24	41.01	61.55	82.00					

Sezione AG03_P6

SCALA LUNGHEZZE 1 : 1000
SCALA ALTEZZE 1 : 1000

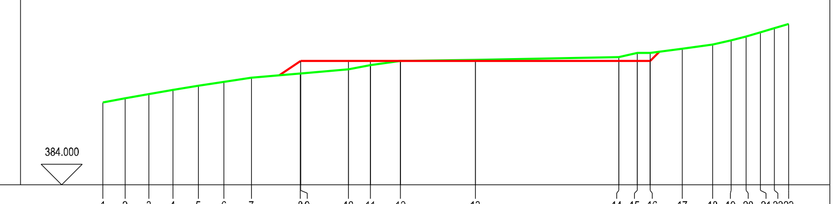

Punti dettaglio Terreno	1	2	3	4	5	6	7	8	9	10	11	12	13	14	15	16	17	18	19	20	21	22	23
Quote Terreno	404.00	405.00	406.00	407.00	408.00	409.00	410.00	411.00	411.90	412.00	413.00	414.00	414.27	415.00	416.00	416.00	417.00	418.00	419.00	420.00	421.00	422.00	423.00
Distanze parziali Terreno	5.34	5.80	5.80	6.18	6.26	6.84	11.90	0.10	11.62	5.38	7.30	18.13	34.84	4.54	3.99	7.80	7.34	4.55	3.63	3.41	3.40	3.51	
Progressive Terreno	0.00	5.34	11.14	16.94	23.12	29.38	36.02	47.92	47.94	59.56	64.94	72.24	90.37	125.21	129.75	132.94	140.64	147.98	152.53	156.16	159.57	162.97	166.48
Quote Progetto								414.00		414.00	414.00	414.00	414.00	414.00	414.00	414.00							
Distanze parziali Progetto									11.62	5.38	7.30	18.13	34.84	4.54	3.99								
Progressive Progetto									47.94	59.56	64.94	72.24	90.37	125.21	129.75	132.94							

SEZIONI PIAZZOLA AG03 scala 1:1000

Regione Autonoma della Sardegna | Comune di Giave | Comune di Cossoine | Comune di Cheremule

Committente:

Aregu Wind Srl

Aregu Wind Srl
Via Sardegna, 40
00187 Roma
P.IVA/C.F. 16181141009

Titolo del Progetto:

Parco Eolico
AREGU
sito nei Comuni di Giave, Cossoine e Cheremule

Documento:

PROGETTO OPERE CIVILI
PIAZZOLE- SEZIONI PIAZZOLA AG03

N.Documento:

IT-VesAre-CLP-CV-DW-11.3

STUDIO DI PROGETTAZIONE
ING. MAURIZIO CONTU

Via Portoscalas, 33
09124 Cagliari (CA)
Tel. +39 070 4511580
Mob. +39 3388487648
e-mail: contumaurizio@gmail.com

Progettista:

Ing. Maurizio Contu

ORDINE INGEGNERI PROVINCIA DI CAGLIARI N. 3510 Dott. Ing. MAURIZIO CONTU

Rev	Data Revisione	Descrizione	Redatto	Controllato	Approvato
00	19.10.2022	prima emissione			