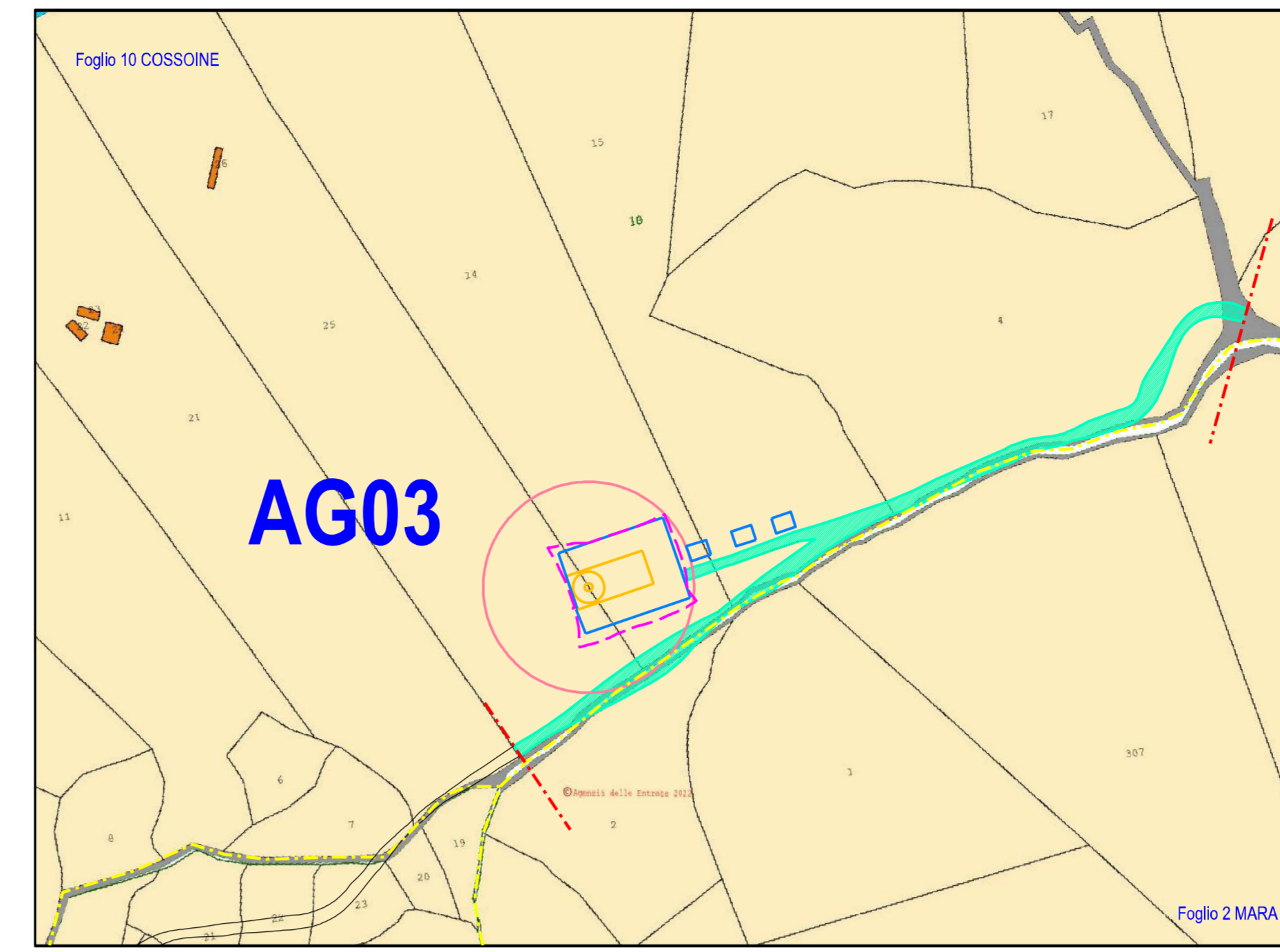


FOGLIO N. 8/9 COSSOINE - FOGLIO N. 1 MARA Scala 1:4000



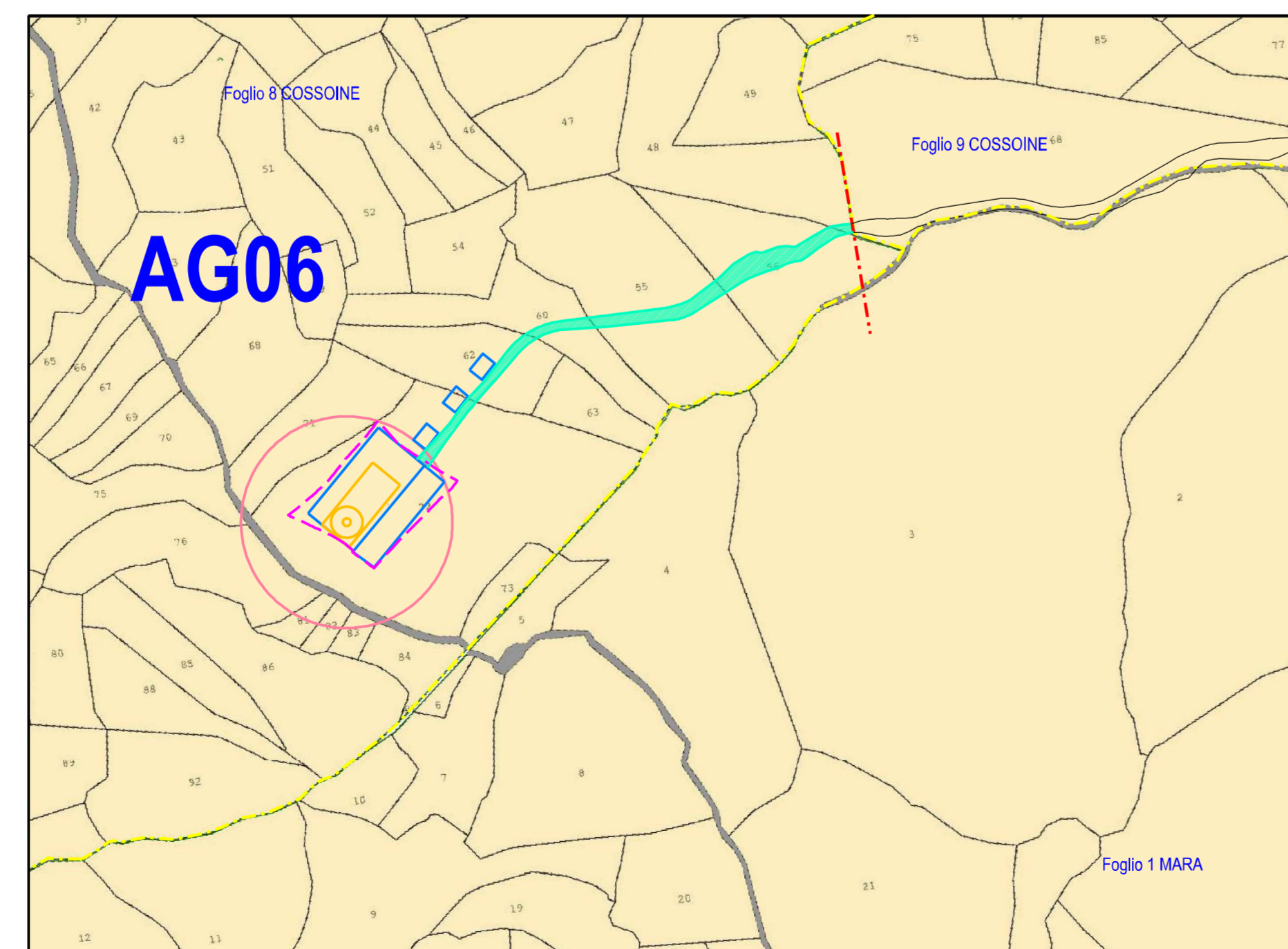
FOGLIO N. 9/10 COSSOINE - FOGLIO N. 1/2 MARA Scala 1:4000



FOGLIO N. 10 COSSOINE - FOGLIO N. 2 MARA Scala 1:4000

| N. GENERATORE | DATI CATASTALI | | | | | | SERVITÙ/PERMANENTE | | OCCUPAZIONE PERMANENTE | | | OCCUPAZIONE TEMPORANEA | | |
|---------------|----------------|-----|--------|------------|----|---------------------|----------------------------|--------------------|------------------------|----------|-----------------------|------------------------|-------------------|----|
| | Comune | Fg. | P.fab. | Superficie | | Qualità del Terreno | Proiezione a terra del FOG | Area di Estrazione | Area di esproprio | | Alloggiamenti stabili | Area Carrozze | Piazze temporanee | |
| | | | | ha | ca | | | | ha | ca | | | ha | ca |
| AG01 | Cossuine | 9 | 86 | 0 | 70 | 9 | PASCOLO | 1.908,88 | 1.984,54 | 228,84 | | | 4.768,79 | |
| | Cossuine | 9 | 88 | 0 | 30 | 1 | PASCOLO | 2.302,44 | | 3.732,25 | | | 88,95 | |
| | Cossuine | 9 | 76 | 0 | 41 | 39 | PASCOLO | 4.274,75 | | 720,14 | | | 1.742,82 | |
| | Cossuine | 9 | 99 | 0 | 38 | 32 | PASCOLO | 284,25 | | | | | | |
| | Cossuine | 9 | 82 | 1 | 24 | 23 | PASCOLO | 1.622,24 | | | | | 48,95 | |
| | Cossuine | 9 | 82 | 0 | 83 | 2 | PASCOLO/AMB | | | | | | | |
| | Cossuine | 9 | 75 | 0 | 27 | 87 | PASCOLO | 2.738,22 | | | | | | |
| | Cossuine | 9 | 86 | 2 | 9 | 23 | PASCOLO | | | 2.185,12 | | | 373,92 | |
| | Cossuine | 9 | 81 | 0 | 44 | 97 | PASCOLO | | | 1.009,09 | | | | |
| | Cossuine | 9 | 28 | 0 | 18 | 2 | PASCOLO | | | 31,97 | | | | |
| Mara | 1 | 3 | 11 | 84 | 11 | PASCOLO | | | 482,25 | | | | | |
| Mara | 1 | 3 | 1 | 77 | 39 | PASCOLO/AMB | | | | | | | | |
| Mara | 1 | 3 | 8 | 41 | 38 | SEMINTINCO | | | 531,34 | | | | | |
| Mara | 1 | 3 | 8 | 4 | 16 | PASCOLO | | | | | | | | |

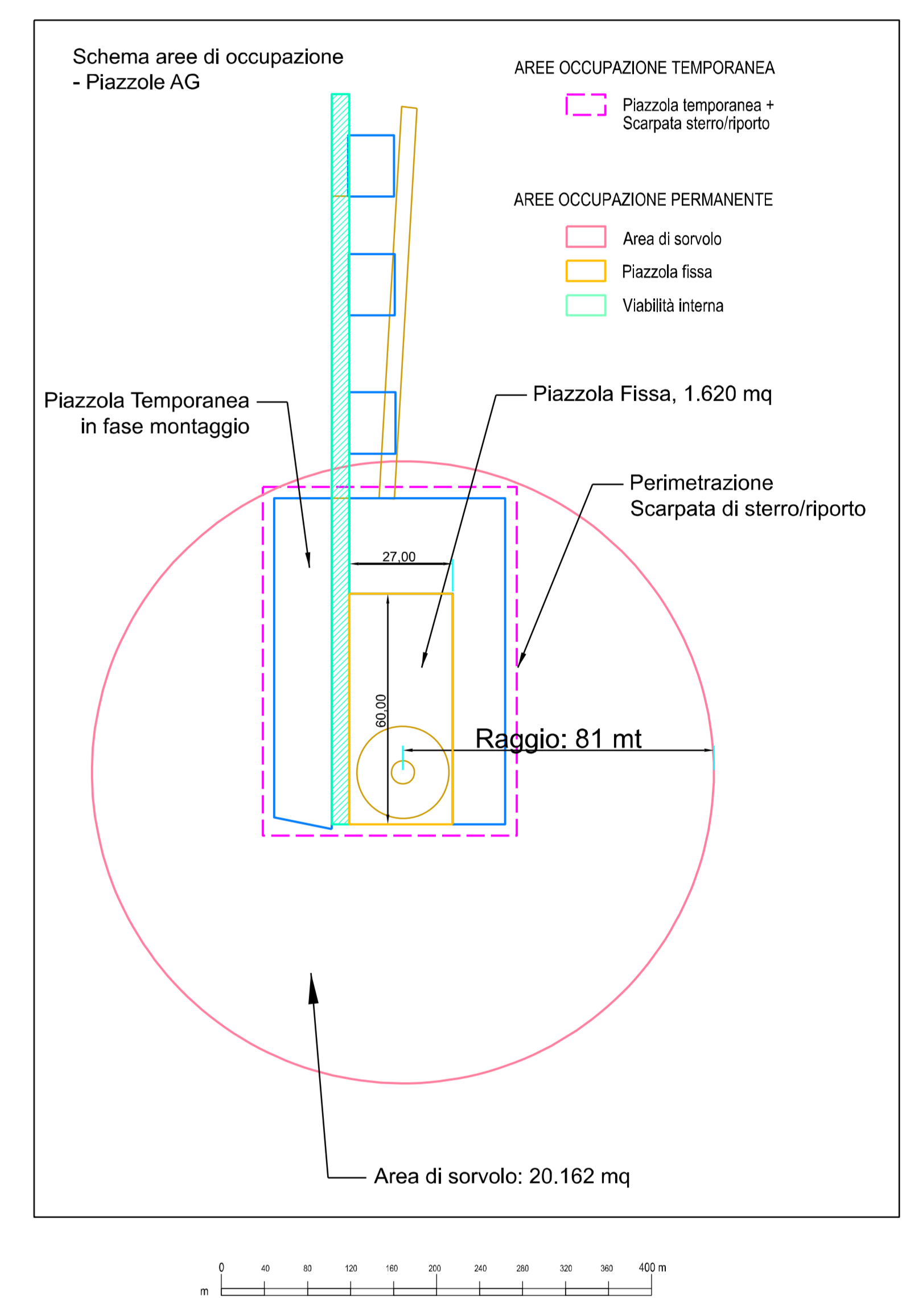
| N. GENERATORE | DATI CATASTALI | | | | | | SERVITÙ/PERMANENTE | | OCCUPAZIONE PERMANENTE | | | OCCUPAZIONE TEMPORANEA | | |
|---------------|----------------|-----|--------|------------|----|---------------------|----------------------------|--------------------|------------------------|----------|-----------------------|------------------------|-------------------|----|
| | Comune | Fg. | P.fab. | Superficie | | Qualità del Terreno | Proiezione a terra del FOG | Area di Estrazione | Area di esproprio | | Alloggiamenti stabili | Area Carrozze | Piazze temporanee | |
| | | | | ha | ca | | | | ha | ca | | | ha | ca |
| AG02 | Cossuine | 9 | 48 | 1 | 23 | 75 | PASCOLO | 881,01 | | 28,55 | | | 178,88 | |
| | Cossuine | 9 | 42 | 0 | 18 | 42 | SEMINTINCO | 1.895,16 | | | | | 121,14 | |
| | Cossuine | 9 | 30 | 0 | 86 | 14 | PASCOLO | 7.432,14 | | 1.870,41 | 318,14 | | 5.580,26 | |
| | Cossuine | 9 | 35 | 1 | 6 | 66 | PASCOLO | 871,72 | | 850,70 | | | 432,68 | |
| | Cossuine | 9 | 21 | 0 | 23 | 6 | PASCOLO | 1.630,00 | | | | | | |
| | Cossuine | 9 | 25 | 0 | 23 | 84 | PASCOLO | 1.487,04 | | 180,15 | | | | |
| | Cossuine | 9 | 89 | 0 | 75 | 45 | PASCOLO | 3.788,95 | | 868,81 | | | 888,95 | |
| | Cossuine | 9 | 26 | 0 | 34 | 71 | PASCOLO | | | 240,69 | | | | |
| | Cossuine | 9 | 21 | 0 | 2 | 45 | SEMINTINCO | | | 519,18 | | | | |
| | Cossuine | 9 | 22 | 0 | 42 | 74 | SEMINTINCO | | | 954,87 | | | | |
| AG03 | Cossuine | 9 | 23 | 0 | 2 | 82 | PASCOLO/AMB | | | 659,02 | | | | |
| | Cossuine | 9 | 23 | 0 | 2 | 96 | PASCOLO/AMB | | | | | | | |
| | Cossuine | 9 | 95 | 0 | 85 | 48 | PASCOLO | | | 41,82 | | | | |
| | Cossuine | 9 | 86 | 0 | 39 | 37 | PASCOLO | | | 448,93 | | | | |
| | Cossuine | 9 | 24 | 1 | 20 | 14 | PASCOLO | 78,01 | | | | | | |
| | Cossuine | 10 | 21 | 1 | 43 | 84 | PASCOLO | | | 330,28 | | | | |
| | Cossuine | 10 | 7 | 0 | 88 | 76 | SEMINTINCO | | | 121,84 | | | | |
| | Cossuine | 10 | 9 | 1 | 88 | 13 | SEMINTINCO | 1.105,89 | | | | | | |



FOGLIO N. 8/9 COSSOINE - FOGLIO N. 1 MARA Scala 1:4000

| N. GENERATORE | DATI CATASTALI | | | | | | SERVITÙ/PERMANENTE | | OCCUPAZIONE PERMANENTE | | | OCCUPAZIONE TEMPORANEA | | |
|---------------|----------------|-----|--------|------------|----|---------------------|----------------------------|--------------------|------------------------|----------|-----------------------|------------------------|-------------------|----|
| | Comune | Fg. | P.fab. | Superficie | | Qualità del Terreno | Proiezione a terra del FOG | Area di Estrazione | Area di esproprio | | Alloggiamenti stabili | Area Carrozze | Piazze temporanee | |
| | | | | ha | ca | | | | ha | ca | | | ha | ca |
| AG03 | Cossuine | 10 | 25 | 8 | 84 | 15 | PASCOLO/AMB | 10.212,81 | | 830,20 | 830,73 | | 1.174,93 | |
| | Cossuine | 10 | 14 | 8 | 46 | 95 | PASCOLO | 8.954,20 | | 1.008,19 | 829,02 | | 3.394,03 | |
| | Cossuine | 10 | 15 | 1 | 25 | 22 | SEMINTINCO | | | | | 1.832,26 | 464,80 | |
| | Cossuine | 10 | 4 | 7 | 3 | 71 | PASCOLO | | | 2.218,14 | | | | |
| | Mara | 2 | 2 | 0 | 0 | 0 | PASCOLO | | | | | 740,94 | | |
| | Mara | 2 | 2 | 0 | 0 | 0 | PASCOLO | | | | | | | |
| | Mara | 2 | 2 | 0 | 0 | 16 | SEMINTINCO | | | | | | | |

| N. GENERATORE | DATI CATASTALI | | | | | | SERVITÙ/PERMANENTE | | OCCUPAZIONE PERMANENTE | | | OCCUPAZIONE TEMPORANEA | | |
|---------------|----------------|-----|--------|------------|----|---------------------|----------------------------|--------------------|------------------------|----------|-----------------------|------------------------|-------------------|----|
| | Comune | Fg. | P.fab. | Superficie | | Qualità del Terreno | Proiezione a terra del FOG | Area di Estrazione | Area di esproprio | | Alloggiamenti stabili | Area Carrozze | Piazze temporanee | |
| | | | | ha | ca | | | | ha | ca | | | ha | ca |
| AG06 | Cossuine | 9 | 84 | 0 | 0 | 27 | SEMINTINCO | | | 1,30 | | | | |
| | Cossuine | 9 | 24 | 0 | 24 | 85 | PASCOLO | | | | | | | |
| | Cossuine | 9 | 83 | 0 | 5 | 0 | PASCOLO | | | 220,08 | | | | |
| | Cossuine | 9 | 83 | 0 | 2 | 25 | SEMINTINCO | | | | | | | |
| | Cossuine | 9 | 82 | 0 | 7 | 54 | SEMINTINCO | | | 343,33 | | | | |
| | Cossuine | 9 | 81 | 0 | 3 | 0 | PASCOLO | | | 420,08 | | | | |
| | Cossuine | 9 | 81 | 0 | 2 | 26 | SEMINTINCO | | | | | | | |
| | Cossuine | 9 | 76 | 0 | 86 | 0 | PASCOLO | | | 1.543,02 | | | | |
| | Cossuine | 9 | 76 | 0 | 3 | 90 | SEMINTINCO | | | | | | | |
| | Cossuine | 9 | 71 | 0 | 1 | 26 | SEMINTINCO | | | 2.288,19 | | | | |
| AG06 | Cossuine | 9 | 72 | 0 | 17 | 47 | PASCOLO/AMB | 14.918,24 | | 1.978,40 | 448,28 | | 7.910,76 | |
| | Cossuine | 9 | 85 | 0 | 85 | 85 | SEMINTINCO | | | | | | | |
| | Cossuine | 9 | 88 | 0 | 5 | 5 | SEMINTINCO | | | 482,81 | | | 316,81 | |
| | Cossuine | 9 | 82 | 0 | 1 | 14 | PASCOLO | | | | | | | |
| | Cossuine | 9 | 83 | 0 | 2 | 84 | PASCOLO/AMB | | | 334,19 | | | | |
| | Cossuine | 9 | 83 | 1 | 14 | 30 | SEMINTINCO | | | 1.038,40 | | | | |
| | Cossuine | 9 | 78 | 0 | 78 | 31 | PASCOLO | | | | | | | |
| | Cossuine | 9 | 87 | 0 | 27 | 27 | PASCOLO | | | | | | | |
| | Cossuine | 9 | 86 | 0 | 14 | 83 | PASCOLO/AMB | | | 1.427,14 | | | | |
| | Cossuine | 9 | 81 | 0 | 41 | 35 | SEMINTINCO | | | | | | | |
| AG06 | Cossuine | 9 | 88 | 0 | 88 | 28 | PASCOLO | | | 41,27 | | | | |
| | Cossuine | 9 | 48 | 0 | 10 | 10 | PASCOLO/AMB | | | | | | | |



Regione Autonoma della Sardegna
 Comune di Giave
 Comune di Cossuine
 Comune di Chermule

Comitente:
 Aregu Wind Srl
 Aregu Wind Srl
 Via Sardegna, 40
 05107 Roma
 P.IVA n. 01691341009

Titolo del Progetto:
 Parco Eolico
AREGU
 sito nei Comuni di Giave, Cossuine e Chermule

Documento:
 PROGETTO OPERE CIVILI
 PIANO PARTICELLARE DI ESPROPRIO
 AG 01-02-03 -06
 N. Documento:
 IT-VesAn-CLP-CV-DW-122

Progettista:
 Ing. Maurizio Contu
STUDIO DI PROGETTAZIONE
ING. MAURIZIO CONTU
 Via Portofino, 33
 05100 Capriate (RM)
 Tel. +39 0745 401180
 Web: +39 0745 401184
 e-mail: contu@ag01-02-03-06.com

Ordine Ingegneri
 Provincia di Cagliari
 n. 3010 Dott. Ing. MAURIZIO CONTU

| Rev. | Data Revisione | Descrizione | Redatto | Controllato | Approvato |
|------|----------------|-----------------|---------|-------------|-----------|
| 00 | 19/10/2022 | prima emissione | | | |