

Schema aree di occupazione
- Piazzole AG

AREE OCCUPAZIONE TEMPORANEA

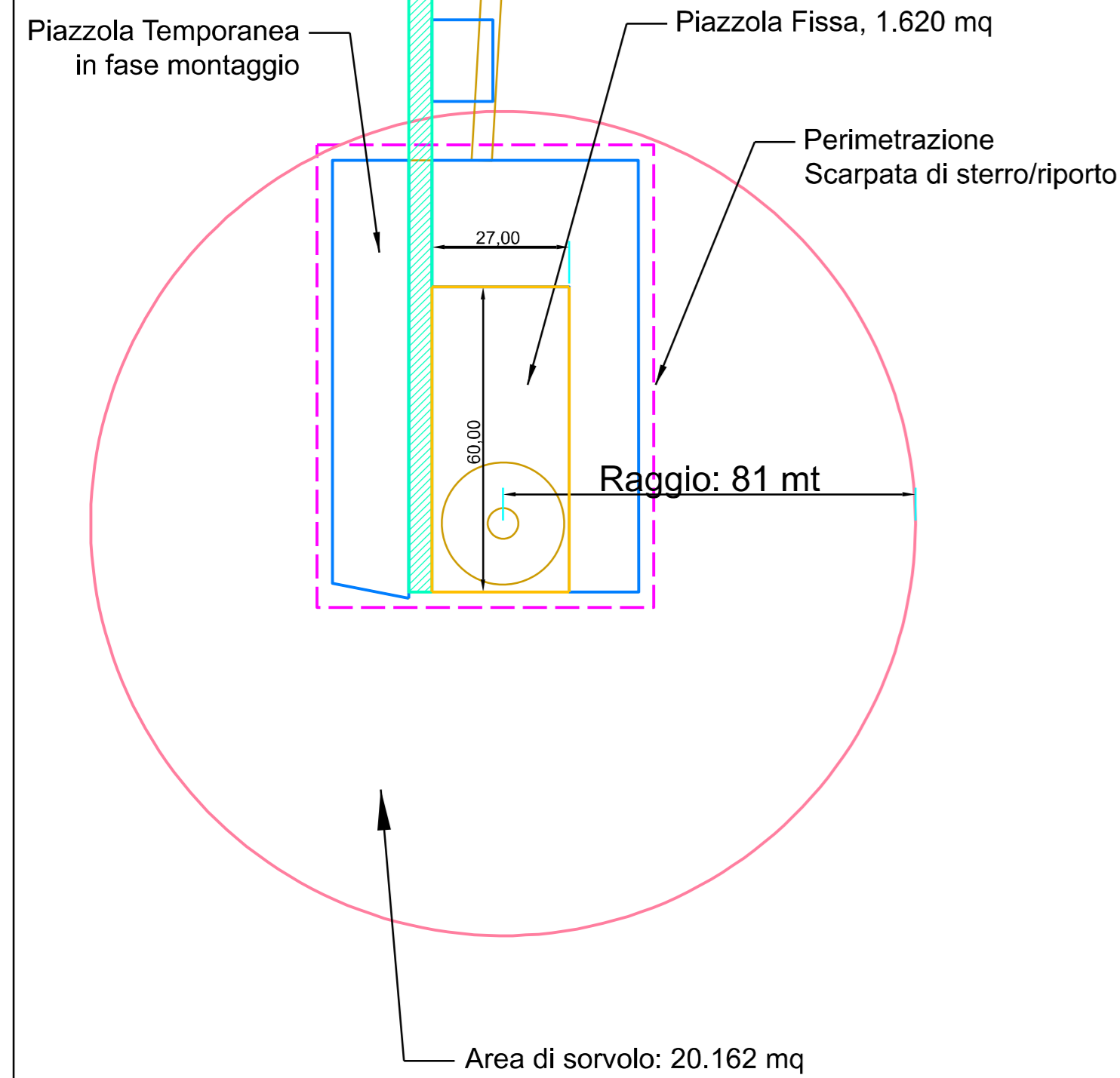
Piazzola temporanea +
Scarpata sterro/riporto

AREE OCCUPAZIONE PERMANENTE

Area di sorvolo

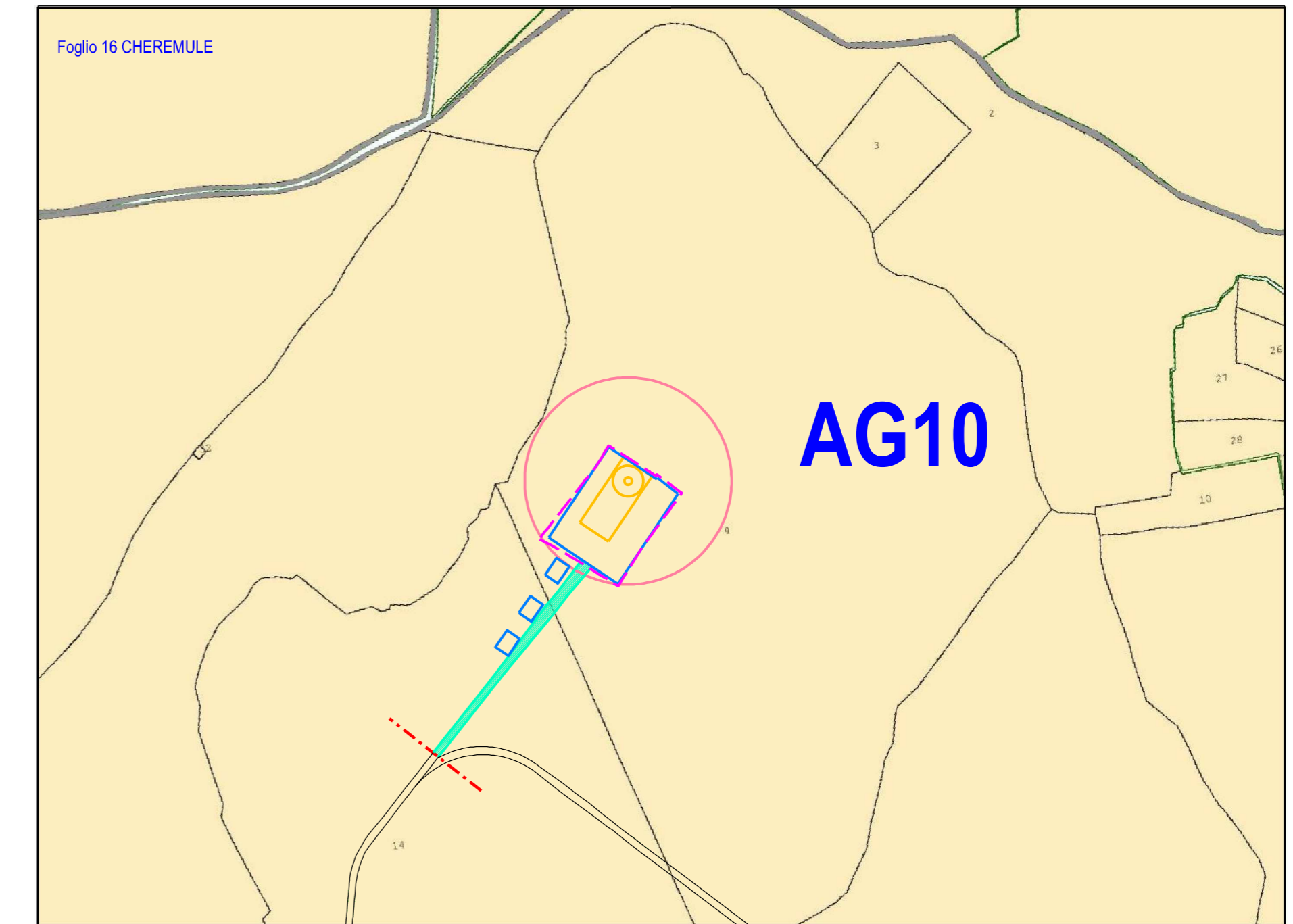
Piazzola fissa

Viabilità interna




FOGLIO N. 10/11 GIAVE Scala 1:4000

N.	GENERATORE	DATI CATASTALI					SERVITU' PERMANENTE		OCCUPAZIONE PERMANENTE		OCCUPAZIONE TEMPORANEA					
		Comune	Fg.	P.lla	Superficie		Qualità del Terreno	Proiezione a terra dell'AG [mq]	Area di Elettrodotto [mq]	Area di esproprio		Piazzole temporanee [mq]				
					ha	are				ca	Piazzole definitive [mq]		Area Stradali [mq]			
AG09	166	Giave	10	10	6	57	56	SEMNAVIO	1.302,15							
					4	52	15									
	167	Giave	10	115	0	15	87	SEMNAVIO	6.509,16				2.744,02			
					1	79	74									
	168	Giave	10	34	1	10	17	SEMNAVIO	6.489,56	944,88			1.567,61			
					0	93	14									
	169	Giave	10	36	0	71	15	SEMNAVIO	4.671,54	1.409,75			2.843,46			
					0	50	40									
	170	Giave	10	118	1	6	27	PASCOLO	1.570,39		38,74		1.152,35			
					0	50	40									
	173	Giave	10	63	1	56	66	SEMNAVIO	19,18		279,18		268,92			
					0	15	8									
	176	Giave	10	61	1	21	32	SEMNAVIO			1.148,79		307,07			
					0	15	8									
	177	Giave	10	62	0	80	8	PASCOLO			146,31					
					0	15	8									
178	Giave	11	1	1	43	52	PASCOLO			948,68						
				0	15	8										SEMNAVIO
178	Giave	10	55	1	83	66	SEMNAVIO			51,46						
				0	15	8										SEMNAVIO



FOGLIO N. 16 CHEREMULE Scala 1:4000

N.	GENERATORE	DATI CATASTALI					SERVITU' PERMANENTE		OCCUPAZIONE PERMANENTE		OCCUPAZIONE TEMPORANEA			
		Comune	Fg.	P.lla	Superficie		Qualità del Terreno	Proiezione a terra dell'AG [mq]	Area di Elettrodotto [mq]	Area di esproprio		Piazzole temporanee [mq]		
					ha	are				ca	Piazzole definitive [mq]		Area Stradali [mq]	
180	AG10	Cheremule	16	4	10	8	21	SEMNAVIO	20.611,98		1.871,71	373,11		6.509,28
					8	56	97							
182	AG10	Cheremule	16	14	3	0	0	SEMNAVIO			872,44			384,00
					8	10	49							



Comittente:
Aregu Wind Srl
Via Sardegna, 40
00187 Roma
P.IVA/C.F. 16181141009

Titolo del Progetto:
Parco Eolico AREGU
sito nei Comuni di Giave, Cossioine e Cheremule

Documento:
**PROGETTO OPERE CIVILI
PIANO PARTICELLARE DI ESPROPRIO
AG 09-10-11**

N.Documento:
IT-VesAve-CLP-CV-DW-12.4

Progettista:
Ing. Maurizio Contu
**ORDINE INGEGNERI
PROVINCIA DI CAGLIARI**
N. 3510 Dott. Ing. MAURIZIO CONTU

STUDIO DI PROGETTAZIONE
ING. MAURIZIO CONTU

Via Portoscelli, 33
09124 Cagliari (CA)
Tel. +39 070 4511580
Mob. +39 3388467648
e-mail: contumaurizio@gmail.com

Rev	Data Revisione	Descrizione	Redatto	Controllato	Approvato
00	19.10.2022	prima emissione			



FOGLIO N. 16 CHEREMULE - FOGLIO N. 13 GIAVE Scala 1:4000

N.	GENERATORE	DATI CATASTALI					SERVITU' PERMANENTE		OCCUPAZIONE PERMANENTE		OCCUPAZIONE TEMPORANEA		
		Comune	Fg.	P.lla	Superficie		Qualità del Terreno	Proiezione a terra dell'AG [mq]	Area di Elettrodotto [mq]	Area di esproprio		Piazzole temporanee [mq]	
					ha	are				ca	Piazzole definitive [mq]		Area Stradali [mq]
186	AG11	Cheremule	16	7	7	60	0	PASCOLO	3.207,24		421,01		
					0	67	81						
187	AG11	Cheremule	16	31	10	54	27	PASCOLO			637,06		
					21	74	74						
187	AG11	Giave	13	152	14	62	10	PASCOLO ARB	17.404,74	1.818,72	2.409,94		6.883,70
					0	21	23						
188	AG11	Giave	13	60	0	5	77	PASCOLO ARB			161,28		
					0	3	90						

